



PTAP-19 Pavement Management Program Update Final Report

NCE Project No. 55.152.55
May 2019



Richmond, CA
501 Canal Blvd., Suite I
Richmond, CA 94804



City of Oakland

1 Frank H. Ogawa Plaza
Oakland, CA 94612

55.152.55

City of Oakland

**PTAP-19
Pavement Management Program Update**

Final Report



Submitted to:

City of Oakland

**1 Frank H. Ogawa Plaza
Oakland, CA 94612**

May 2019

The preparation of this report has been financed in part by grants from the Federal Highway Administration, U.S. Department of Transportation. The contents of this report do not necessarily reflect the official views or policy of the U.S. Department of Transportation.

Table of Contents

Background	1
Street Network Description	4
Current Pavement Condition	7
Maintenance and Rehabilitation	15
Budget Needs.....	16
Targeted Work Plans (2019 – 2026)	17
Budget Scenarios (2027 – 2038)	18
Arterial Streets Scenarios.....	19
Local Streets Scenarios	23
Network Condition Comparisons.....	28
Summary	32

Appendix A:

- Section Description Inventory Report – Sorted by Street Name
- Section Description Inventory Report – Sorted by Descending PCI

Appendix B:

- Maintenance and Rehabilitation Decision Tree

Appendix C:

- Budget Needs:
 - Projected PCI/Cost Summary Report
 - Preventive Maintenance Treatment/Cost Summary Report
 - Rehabilitation Treatment/Cost Summary Report

Appendix D:

- Sections Selected for Treatment: 8-Year Work Plan

Appendix E:

- PCI Maps
 - Current Pavement Condition (2018)
 - Projected Pavement Condition (2026)

List of Tables

Table 1: Network Summary Statistics for Street Network.....	5
Table 2: 2018 PCI Breakdown by Planning Area	13
Table 3: 2018 Pavement Condition Breakdown by Area (Entire Network)	14
Table 4: Summary Results for Budget Needs Analysis.....	16
Table 5: Targeted Budget for Local Streets by Planning Area	17

List of Figures

Figure 1: City of Oakland Projected Pavement Condition with Passage of Measure KK	1
Figure 2: City of Oakland Projected Pavement Condition without Passage of Measure KK.....	2
Figure 3: Planning Areas	6
Figure 4: Asphalt Concrete Pavement Distresses	7
Figure 5: Pavement Condition Categories by PCI	8
Figure 6: Examples of Streets with Different PCIs	9
Figure 7: Historical Network PCI	10
Figure 8: City of Oakland PCI Compared to Bay Area Agencies	11
Figure 9: Pavement Network Breakdown by Condition Category	12
Figure 10: Pavement Network Breakdown by Functional Classification	14
Figure 11: Costs of Maintaining Pavements Over Time.....	15
Figure 12: PCI for Arterials	19
Figure 13: Deferred Maintenance for Arterials	20
Figure 14: Pavement Condition Timeline for Arterial Scenario: \$10 Million per year after 2026.....	21
Figure 15: Pavement Condition Timeline for Arterial Scenario: \$15 Million per year after 2026.....	21
Figure 16: Pavement Condition Timeline for Arterial Scenario: \$20 Million per year after 2026.....	22
Figure 17: Deferred Maintenance for Locals Scenarios.....	23
Figure 18: PCI for Locals Scenarios.....	24
Figure 19: Pavement Condition Timeline for Locals Scenario: \$15 Million after 2026.....	25
Figure 20: Pavement Condition Timeline for Locals Scenario: \$20 Million after 2026.....	25
Figure 21: Pavement Condition Timeline for Locals Scenario: \$25 Million after 2026.....	26
Figure 22: Pavement Condition Timeline for Locals Scenario: \$30 Million after 2026.....	26

Figure 23: Pavement Condition Timeline for Locals Scenario: \$35 Million after 2026..... 27

Figure 24: Pavement Condition Timeline for Locals Scenario: \$40 Million after 2026..... 27

Figure 25: Current Pavement Condition 28

Figure 26: 2026 Projected Pavement Condition 29

Figure 27: 2038 Projected Pavement Condition for Arterials..... 30

Figure 28: 2038 Projected Pavement Condition for Locals..... 31

Background

In November 2016, voters in the City of Oakland (City) approved Measure KK, a \$600-million bond measure that included \$350 million for transportation improvements. Well before the elections, multiple analyses were conducted by Nichols Consulting Engineers Chtd. (NCE) to determine the impact of Measure KK on the condition of City streets. Figures 1 and 2 indicate a sobering outlook if Measure KK had not passed. Fortunately, Measure KK passed providing the City with much needed transportation funding.

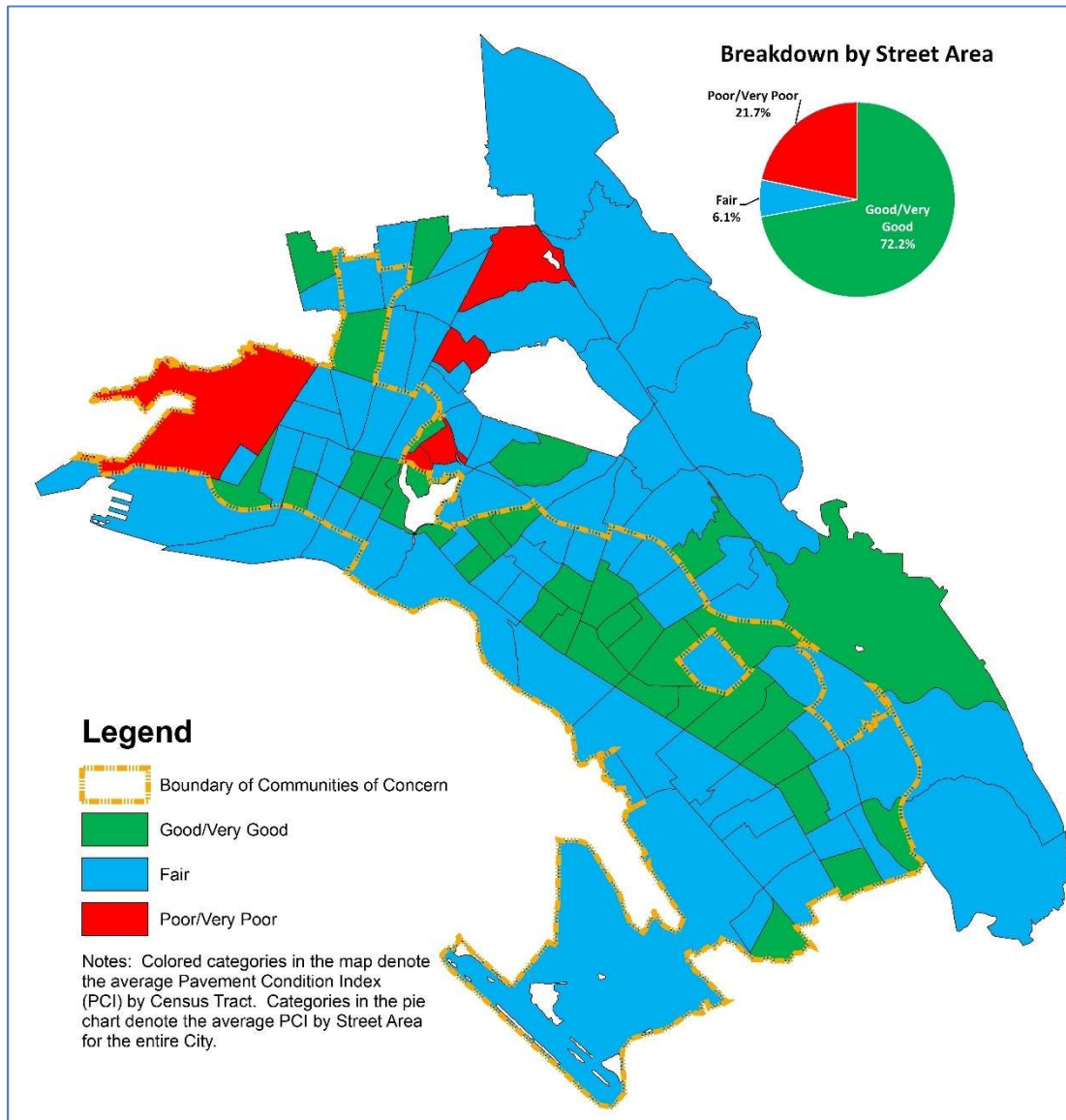


Figure 1: City of Oakland Projected Pavement Condition with Passage of Measure KK

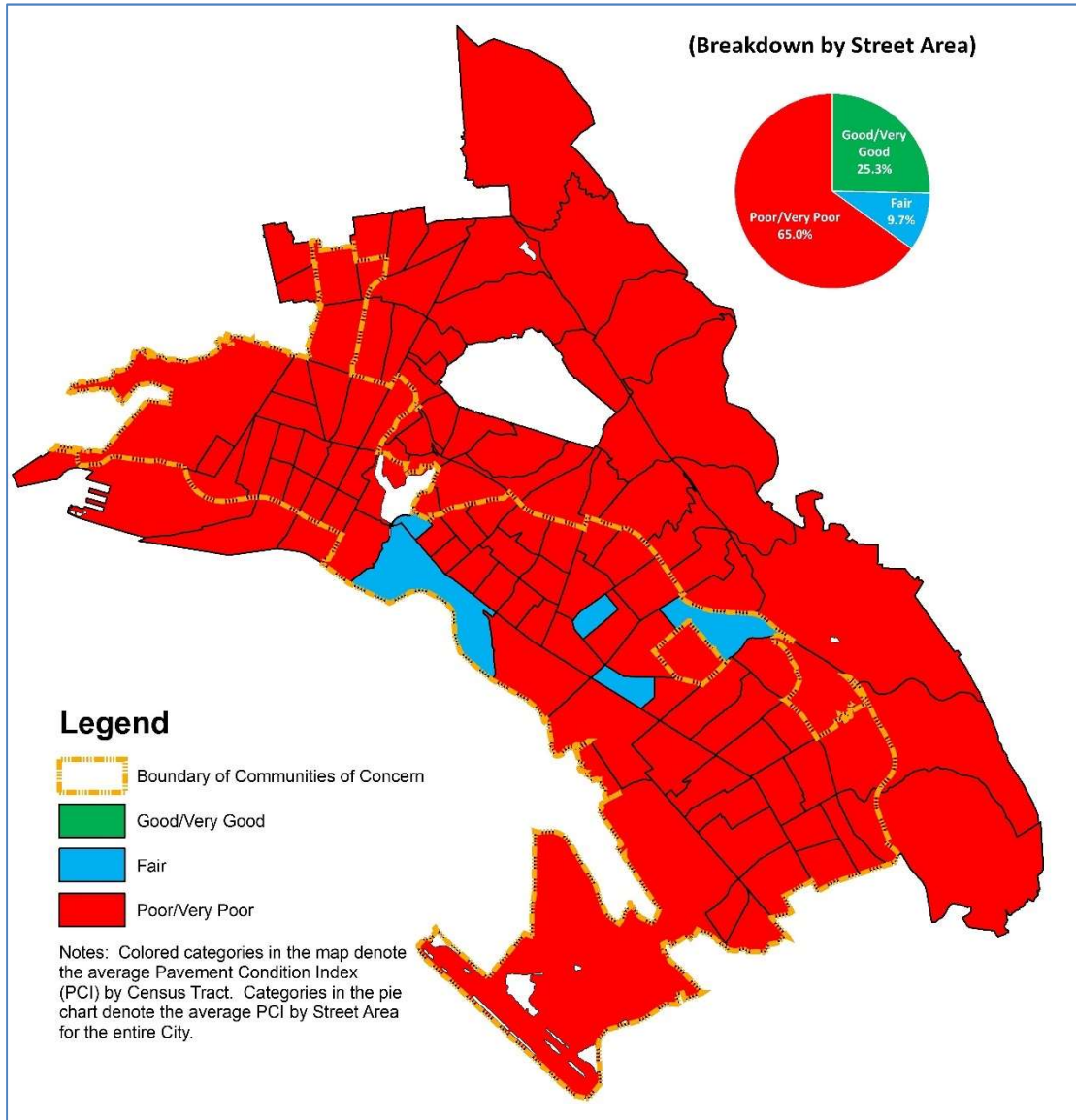


Figure 2: City of Oakland Projected Pavement Condition without Passage of Measure KK

In 2018, as part of the Pavement Management Technical Assistance Program Round 19 (P-TAP 19), the Metropolitan Transportation Commission (MTC) selected NCE to update the City’s pavement management program (PMP) and develop a multi-year work plan to optimize the use of Measure KK funds.

The 2018 PMP update began with performing pavement condition surveys for the entire City street network in August-December 2018 using the MTC distress protocols¹. Note that the pavement condition surveys did not include non-pavement features such as traffic, safety and street hazards, geometric issues,

¹PCI Distress Identification Manuals (AC 4th Edition, PCC 3rd Edition), Metropolitan Transportation Commission, San Francisco, CA, March 2016

shoulders, sidewalks, curb and gutters, drainage issues, or immediate maintenance needs. In addition, a separate survey was performed in December 2018 to inventory the City's speedbumps.

After the data collection was completed, survey data were entered into the StreetSaver® database, which the City has used as a decision-support tool for over 10 years, and PCI calculations were performed. NCE then reviewed current maintenance and rehabilitation (M&R) strategies with City staff including the selection of appropriate treatments, such as surface seals or overlays, and the determination of unit costs. The unit costs were based on recent bid tabs from the City and other neighboring agencies and include all construction, engineering, and design costs. Once appropriate M&R treatments were identified, a decision tree was created, and funding analyses were performed.

The focus of the funding analyses was to develop an 8-year work plan meeting the City's policies and priorities, and to develop a 20-year pavement condition forecast based on various funding scenarios. The City's policies included allocating the available budget to planning areas based on an equity index and prioritizing streets that were adjacent to schools. Other priorities included using cost-effective pavement strategies and optimizing the network pavement condition.

Street Network Description

The City of Oakland is responsible for maintaining approximately 831 centerline miles of streets, or 3,890 pavement sections. The majority of the network (98%) is composed of asphalt concrete sections. A small minority of 76 sections is composed of Portland cement concrete and 1 section is pavers. To manage this large network, the City is divided into 9 planning areas:

1. Central East Oakland
2. Coliseum/Airport
3. Downtown
4. Eastlake/Fruitvale
5. East Oakland Hills
6. Glenview/Redwood Heights
7. North Oakland/Adams Point
8. North Oakland Hills
9. West Oakland

Table 1 summarizes the entire street network by planning area and functional class and Figure 3 shows the division of the City into the nine planning areas. As defined by the City, local streets include both collector and residential streets.

The network replacement cost is estimated to be approximately \$2.1 billion. This can be viewed as the value of the pavement network and is the amount needed to fund a full reconstruction of the street network. It does not include related infrastructure assets such as sidewalks, signals, markings, or signs.

Table 1: Network Summary Statistics for Street Network

Planning Area	Functional Class	No. of Sections	Centerline Miles	Lane Miles	% of the Entire Network (by Pavement Area)
Central East Oakland	Arterials	71	23.7	82.8	4.3%
	Collectors	58	11.3	25.3	1.4%
	Residentials	498	105.4	210.9	11.1%
	Subtotal	627	140.4	319.0	16.7%
Coliseum/ Airport	Arterials	23	10.5	45.4	2.0%
	Collectors	13	3.2	7.0	0.5%
	Residentials	53	10.0	19.9	1.1%
	Subtotal	89	23.7	72.3	3.5%
Downtown	Arterials	76	14.5	74.0	3.2%
	Collectors	46	7.2	26.3	1.0%
	Residentials	47	7.0	15.2	0.9%
	Subtotal	169	28.7	115.5	5.1%
Eastlake/ Fruitvale	Arterials	118	33.4	125.8	5.7%
	Collectors	78	17.6	36.6	2.2%
	Residentials	441	86.1	172.6	9.4%
	Subtotal	637	137.1	335.0	17.3%
East Oakland Hills	Arterials	48	19.7	66.8	3.1%
	Collectors	45	14.7	32.1	1.9%
	Residentials	379	72.1	146.2	7.0%
	Subtotal	472	106.5	245.1	12.0%
Glenview/ Redwood Heights	Arterials	45	11.5	37.4	1.9%
	Collectors	39	9.8	19.6	1.1%
	Residentials	367	60.9	121.8	5.7%
	Subtotal	451	82.2	178.8	8.7%
North Oakland/ Adams Point	Arterials	99	30.2	122.2	5.9%
	Collectors	58	16.6	38.0	2.0%
	Residentials	476	88.7	177.8	9.7%
	Subtotal	633	135.5	338.0	17.6%
North Oakland Hills	Arterials	20	9.7	26.0	1.2%
	Collectors	46	21.9	44.1	2.1%
	Residentials	370	75.1	150.2	5.9%
	Subtotal	436	106.7	220.3	9.2%
West Oakland	Arterials	86	23.0	98.2	4.1%
	Collectors	113	19.1	44.2	2.8%
	Residentials	177	28.1	56.2	3.1%
	Subtotal	376	70.2	198.6	9.9%
All	Arterials	586	176.2	678.6	31.3%
	Collectors	496	121.4	273.2	14.9%
	Residentials	2808	533.4	1070.8	53.8%
Total		3890	831.0	2022.6	100.0%

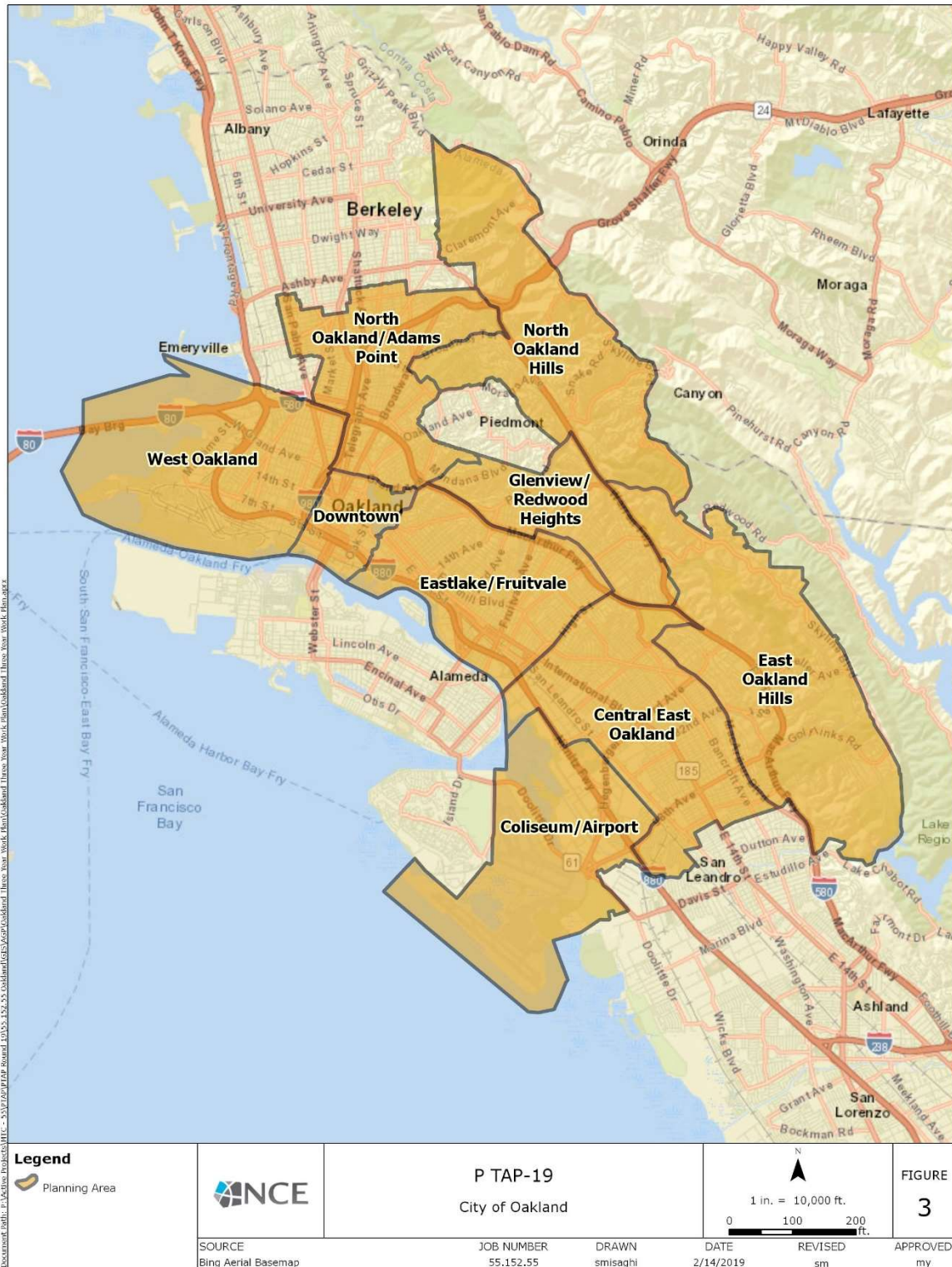


Figure 3: Planning Areas

Current Pavement Condition

The pavement condition index, or PCI, is a measurement of the pavement condition and ranges from zero to 100. A newly constructed street has a PCI of 100, while a failed street has a PCI of 25 or less. A pavement's condition is affected by the environment, traffic loads and volumes, construction materials, and age. Typical distresses describing the deterioration of asphalt concrete pavements are identified and illustrated in Figure 4.



Figure 4: Asphalt Concrete Pavement Distresses

The PCI scale is divided into five condition categories as shown in Figure 5. Streets in “Fair” condition are further separated into non-load-related (e.g., weathering) and load-related (e.g., alligator cracking) categories based on distress types. Load-related distresses are markedly different from non-load-related distresses. Consequently, the treatments used to address these condition categories are different, as are their associated costs. Generally, streets with load-related distress are more expensive to repair. The two “Fair” condition categories are II (non-load-related) and III (load-related). Note that the StreetSaver® “Maintenance and Rehabilitation Decision Tree” in Appendix B assigns different condition category titles than those in Figure 5.

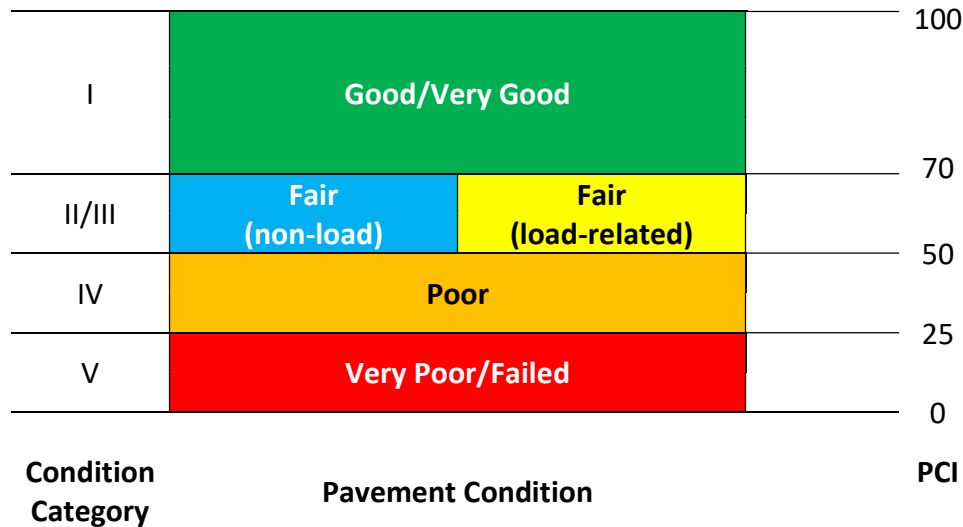


Figure 5: Pavement Condition Categories by PCI

Figure 6 shows photos of streets with varying PCIs. A list of all sections in the network along with their attributes, including PCI at the time of last inspection, is provided in Appendix A. For convenience, there are two listings – one sorted alphabetically by street name and the other sorted by descending PCI.

The current average PCI for the City’s street network is 54. This value is an area-weighted calculation performed in StreetSaver®. For a given pavement section, the remaining service life (RSL) is the time it takes to deteriorate to “Very Poor/Failed” condition if no maintenance occurs. **The average RSL for the network is estimated to be approximately 12.9 years.**

Figure 7 illustrates the City’s historical network condition. The PCI values from 2015 and 2018 were obtained from field surveys, while the remaining values were estimated in StreetSaver®. The City’s network has been maintained in the mid-50s for the past several years.

Figure 8 shows the City’s network PCI compared to other Bay Area agencies. As illustrated, the City is ranked 102 out of 109 and is below the Bay Area agency average PCI of 68.



Figure 6: Examples of Streets with Different PCIs

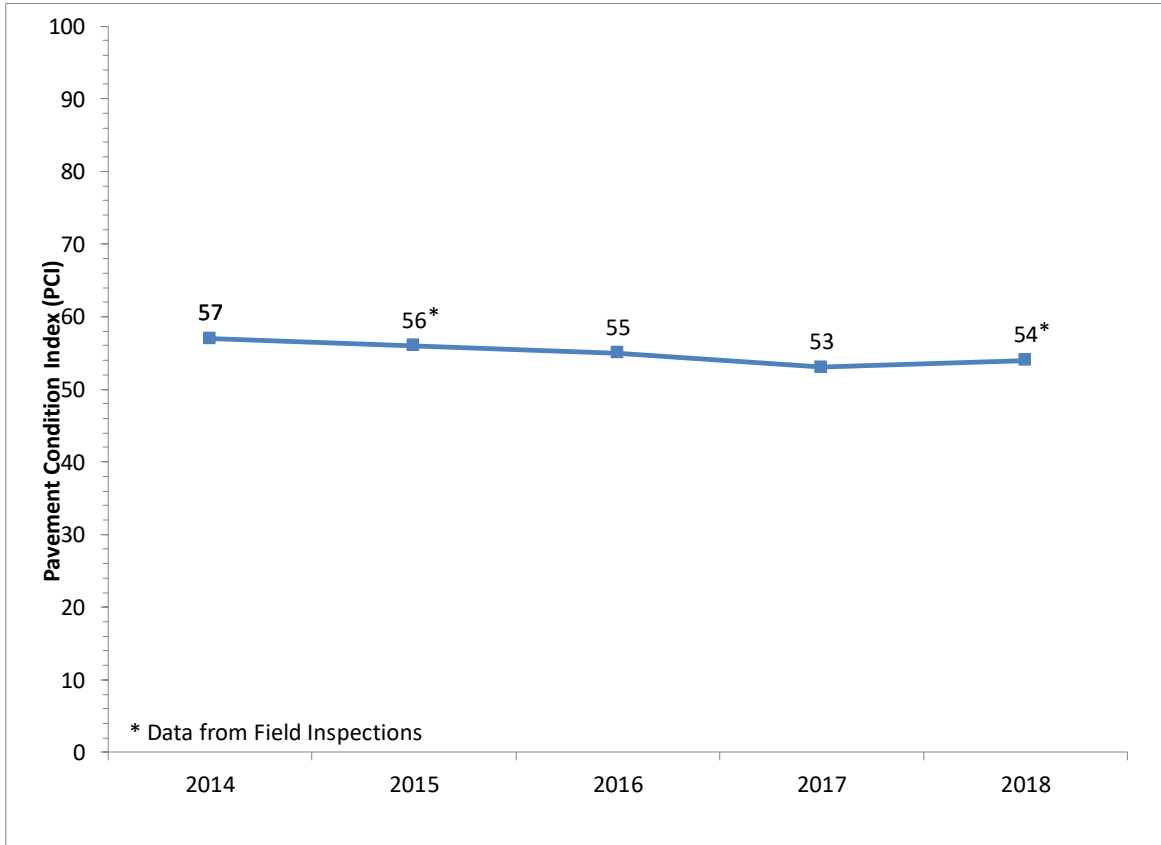


Figure 7: Historical Network PCI

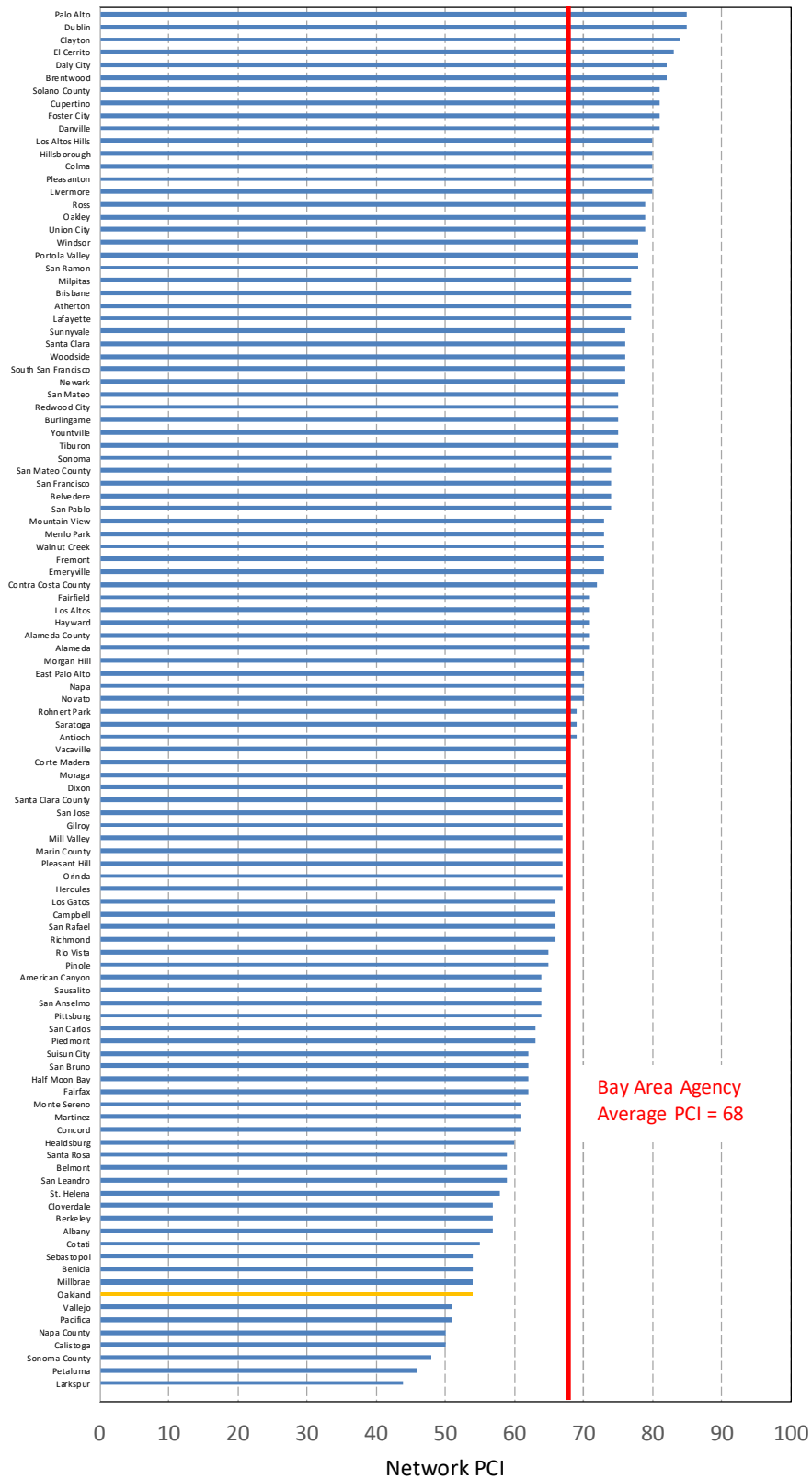


Figure 8: City of Oakland PCI Compared to Bay Area Agencies

Figure 9 and Table 2 break down the network PCI by functional class and planning area. All planning areas have average PCIs in the 50s except for the Downtown area, which has an average PCI of 67. The average PCI for arterials is 71, while the averages for collectors and residential are much lower at 50 and 44, respectively. These respective conditions are evidence of the City's recent priorities to focus available funding on arterial streets as they carry the highest traffic volumes as well as buses and trucks.

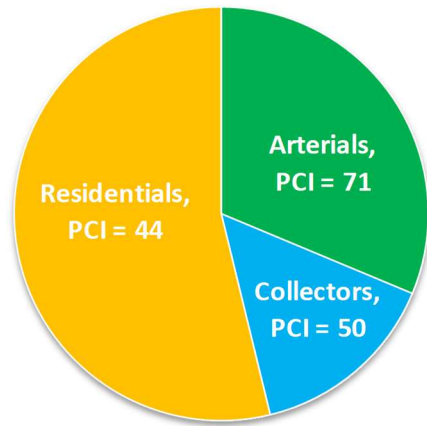


Figure 9: Pavement Network Breakdown by Condition Category

Table 2: 2018 PCI Breakdown by Planning Area

Planning Area	Functional Class	PCI
Central East Oakland	Arterials	70
	Collectors	44
	Residentials	48
	Average	53
Coliseum/ Airport	Arterials	66
	Collectors	47
	Residentials	48
	Average	58
Downtown	Arterials	74
	Collectors	51
	Residentials	58
	Average	67
Eastlake/ Fruitvale	Arterials	67
	Collectors	49
	Residentials	41
	Average	51
East Oakland Hills	Arterials	77
	Collectors	56
	Residentials	50
	Average	58
Glenview/ Redwood Heights	Arterials	66
	Collectors	58
	Residentials	46
	Average	52
North Oakland/ Adams Point	Arterials	74
	Collectors	51
	Residentials	38
	Average	52
North Oakland Hills	Arterials	85
	Collectors	52
	Residentials	44
	Average	51
West Oakland	Arterials	74
	Collectors	48
	Residentials	47
	Average	58
All	Arterials	71
	Collectors	50
	Average	44
Average		54

Table 3 and Figure 10 break down the network pavement condition by condition category and functional classification. Approximately 28.9 percent of the City’s streets fall in the “Good/Very Good” condition category with 22.7 percent in “Fair” condition. Approximately 34.9 percent are in “Poor” condition and the remaining 13.5 percent is in “Very Poor/Failed” condition.

Table 3: 2018 Pavement Condition Breakdown by Area (Entire Network)

Condition Category	PCI Range	Arterials (%)	Collectors (%)	Residentials (%)	Entire Network (%)
Good (I)/Very Good	70-100	18.5	3.5	6.9	28.9
Fair (II/III)	50-69	6.5	3.2	13.0	22.7
Poor (IV)	25-49	5.7	5.8	23.4	34.9
Very Poor/Failed (V)	<25	0.6	2.4	10.5	13.5
Total		31.3	14.9	53.8	100

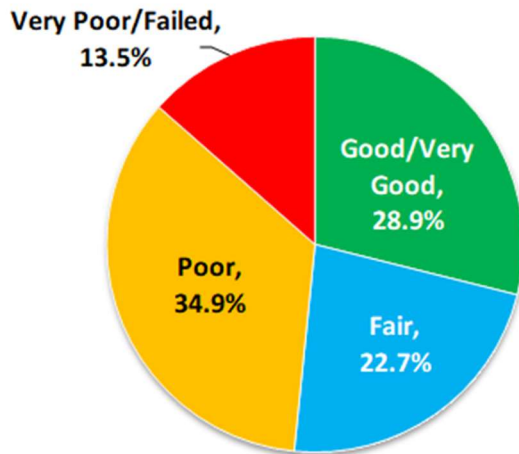


Figure 10: Pavement Network Breakdown by Functional Classification

Maintenance and Rehabilitation

Historically, the City has used a variety of M&R strategies, including seals, overlays, and reconstruction. The City currently uses preventive maintenance treatments, such as crack seals, slurry seals, and microsurfacing on arterials in “Good/Very Good” and “Fair” (non-load-related) condition. Hot Mix Asphalt (HMA) overlays are applied to arterials in “Fair” (load-related) condition, and cold-in-place recycling or surface reconstruction is performed on arterials in “Poor” and “Very Poor/Failed” condition. For local streets, which includes collectors and residentials, the City currently performs only overlays and surface reconstruction on streets in “Poor” and “Very Poor/Failed” condition. However, with the passage of Measure KK, the City plans to alter their historical strategy to include preventive maintenance treatments on collector streets starting in 2022. These treatments are formalized in the M&R decision tree presented in Appendix B.

History and research have shown that it costs much less to maintain streets in good condition than to repair streets that have already failed. As shown in Figure 11, by allowing pavements to deteriorate, streets that once cost \$5.00 per square yard (\$/sy) to seal may soon cost \$47.00/sy to overlay or \$150.00/sy to reconstruct. In other words, delays in maintenance can significantly increase future pavement repair costs.

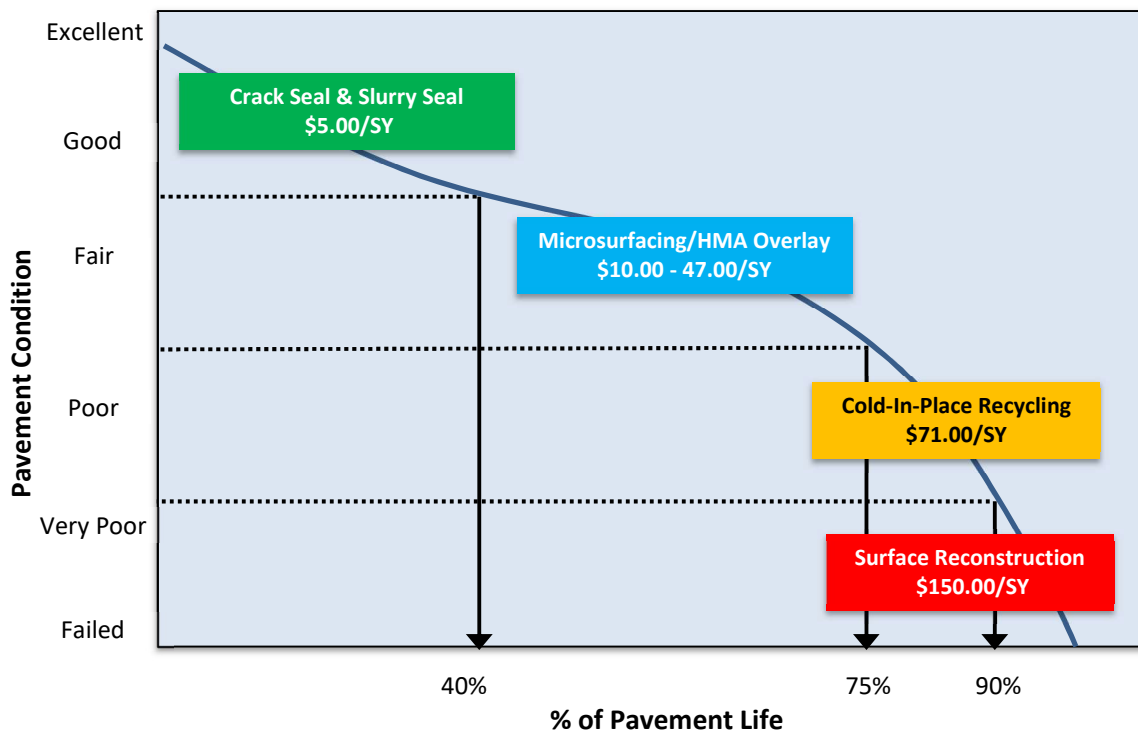


Figure 11: Costs of Maintaining Pavements Over Time

Budget Needs

The first step in developing a cost-effective M&R strategy is to determine the maintenance needs of the pavement network. The maintenance needs represent the cost associated with performing all M&R treatments at the optimal time. A budget needs analysis was performed with an inflation rate of three percent, the results of which are listed in Table 4. **The total maintenance needs for the City’s network over the next 20 years is estimated to be \$969.4 million.**

Table 4: Summary Results for Budget Needs Analysis

Year	2019	2020	2021	2022	2023	2024	2025	2026	2027	2028	Total
PCI Treated	90	87	85	83	81	82	81	83	82	81	--
PCI Untreated	54	51	49	46	43	41	39	36	34	32	--
Needs (\$Millions)	538.9	13.3	10.2	3.9	11.6	32.6	8.5	83.5	3.4	4.4	--
Year	2029	2030	2031	2032	2033	2034	2035	2036	2037	2038	Total
PCI Treated	81	80	78	77	80	79	78	77	75	74	--
PCI Untreated	30	28	27	25	23	22	20	19	17	16	--
Needs (\$Millions)	27.2	11.4	19.2	5.5	102.9	31.2	11.1	14.4	18.8	17.4	969.4

If the City follows this ideal strategy, the average network PCI would immediately and significantly increase as a large amount of deferred maintenance is addressed in the first year, and then stabilize at a maintainable level in the high 70s. This type of budget, which addresses all the deferred maintenance (unfunded backlog) in the first year, is known as front-loaded. If no maintenance is performed in the next 20 years, the network PCI will drop to 16 by 2038.

Note that StreetSaver’s prediction models cannot consider the impacts of newer and more cost-effective technologies. For example, if more effective materials are used, such as asphalt-binders with rubber or polymers, the actual performance of these treatments may not be adequately modeled. Consequently, NCE recommends regular pavement condition surveys, decision tree updates, and budget analyses to ensure model accuracy and relevance.

Targeted Work Plans (2019 – 2026)

The City intends to dedicate targeted amounts of Measure KK funds to the M&R of arterial and local (collector and residential) streets, with a specific focus on local streets in the next three years. Therefore, two work plans, a 3-year work plan and a subsequent 5-year work plan, were developed for the targeted funds. For the 3-year and 5-year work plans, the budget for arterials throughout the City was \$31.3 million and \$93.8 million, respectively. In contrast, the budget for locals was allocated to each planning area based on an equity index, which is a factor designed to increase the weight of underserved communities, as well as the number of households per mile. Table 5 lists the budgets (includes both soft costs and construction costs) allocated to each planning area for the local streets.

Table 5: Targeted Budget for Local Streets by Planning Area

Planning Area	2019 - 2021	2022 - 2026
	Budget (\$ Millions)	Budget (\$ Millions)
Central East Oakland	18.8	31.4
Coliseum/ Airport	1.1	1.9
Downtown	3.5	5.8
Eastlake/ Fruitvale	18.1	30.2
East Oakland Hills	6.3	10.5
Glenview/ Redwood Heights	5.7	9.6
North Oakland/ Adams Point	13.3	22.2
North Oakland Hills	7.1	11.8
West Oakland	5.7	9.5
Total	79.6	132.9

The 3- and 8-year work plans were developed using cost-effective pavement management strategies to optimize network pavement condition while also prioritizing streets in “Poor” and “Very Poor/Failed” pavement condition near schools. Due to budget limitations and low pavement conditions, the work plan for local streets does not include streets in “Fair” or “Good/Very Good” condition.

Budget Scenarios (2027 – 2038)

Using the work plans for the years 2019 to 2026, several funding scenarios were analyzed using StreetSaver® for the remainder of the 20-year analysis period, 2027 to 2038. These budget scenarios determined the effect of various funding levels on PCI and deferred maintenance. Three scenarios were performed for the arterials and six scenarios for the local streets.

Arterial Scenarios:

1. \$10 Million per year after 2026
2. \$15 Million per year after 2026
3. \$20 Million per year after 2026

Local Scenarios:

1. \$15 Million per year after 2026
2. \$20 Million per year after 2026
3. \$25 Million per year after 2026
4. \$30 Million per year after 2026
5. \$35 Million per year after 2026
6. \$40 Million per year after 2026

By examining these scenarios, the advantages and disadvantages of various funding levels and maintenance strategies become clearer. These scenarios are discussed in greater detail in the following sections; detailed results are provided in Appendix C.

Note: The term “deferred maintenance” includes pavement maintenance activities that are needed, but not performed due to insufficient funding. Shrinking budgets have forced many cities and counties to defer much needed pavement maintenance. Deferring maintenance activities not only increases the frequency of citizens' complaints about the condition of the network, but also increases the cost of repairing these streets.

Appendix E contains maps illustrating the current condition of the pavement as well as maps for each scenario illustrating the projected condition of the pavement network in 2038. Each map shows the pavement network and highlights the condition category of each pavement section.

Arterial Streets Scenarios

Each of the three arterial scenarios include the 8-year work plan; as shown in Figures 12 and 13, the PCI will slightly increase from 76 to 79, but the deferred maintenance will also increase from \$94.5 million to \$140.6 million. The pavement condition will remain in “Good” condition in all three scenarios after 2026. With \$20 million per year after 2026, the PCI will be maintained at 79, with \$15 million per year after 2026, the PCI will drop to 74, and with only \$10 million available per year after 2026 the PCI will drop to the lower end of the “Good” category by 2038, with the PCI at 71.

Each annual budget increase of \$5 million per year after 2026 will decrease the deferred maintenance by approximately \$55 million by the end of the analysis period. For example, a budget of \$15 million per year after 2026 will result in a deferred maintenance of approximately \$112.9 million by the end of the analysis period while an additional \$5 million per year will result in a deferred maintenance of \$60.2 million. Clearly, a budget of more than \$15 million per year is required to decrease the deferred maintenance below 2019 levels.

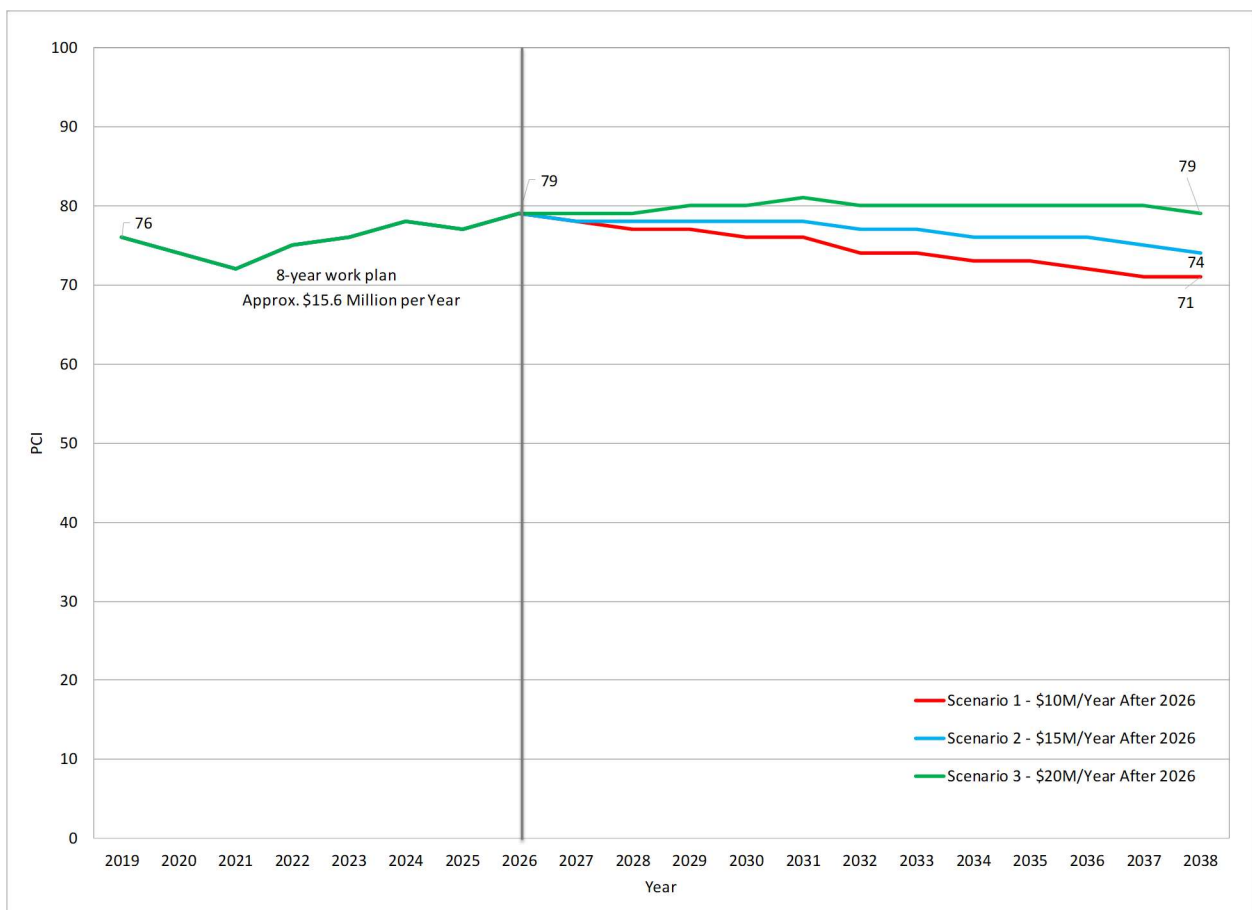


Figure 12: PCI for Arterials

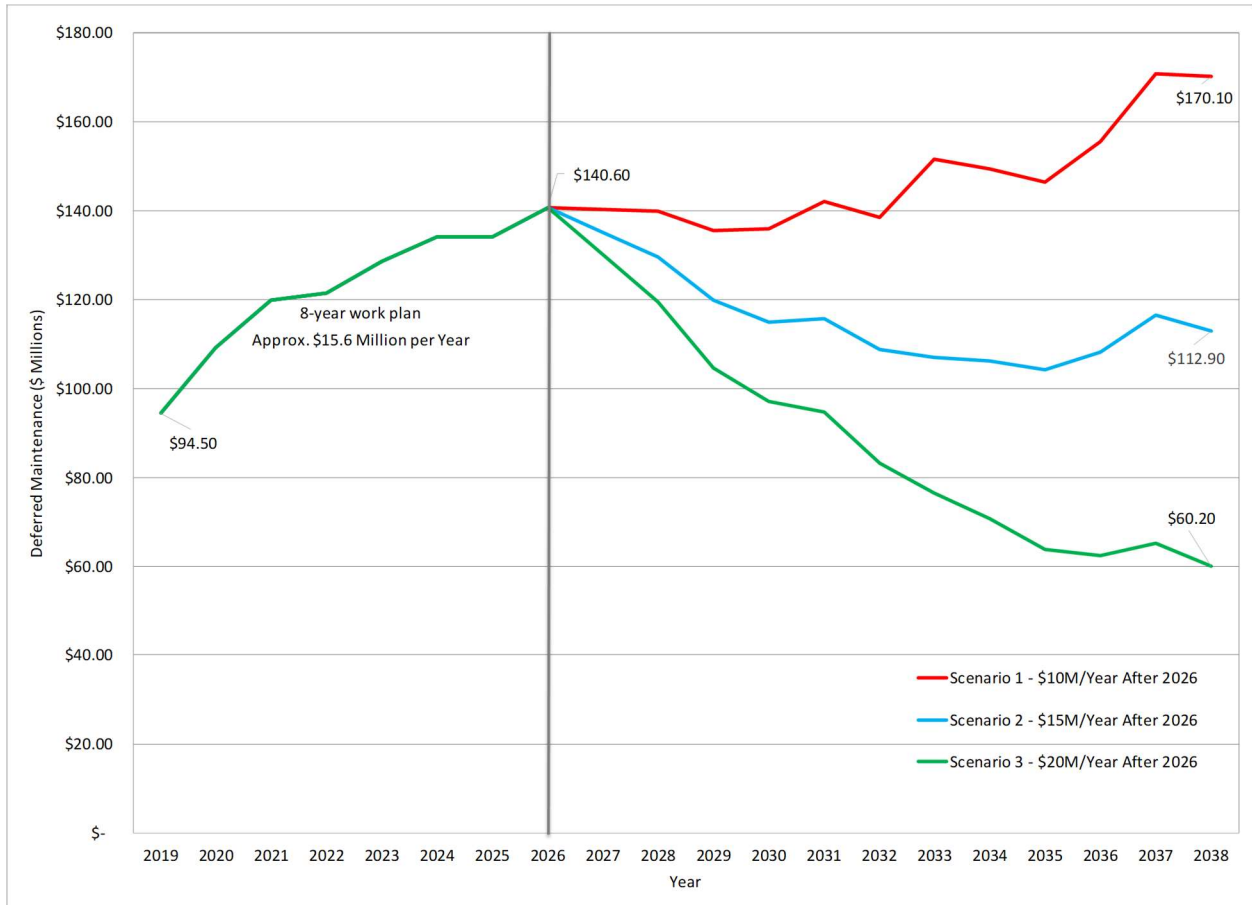


Figure 13: Deferred Maintenance for Arterials

Figures 14 to 16 show how the pavement condition breakdown changes throughout the analysis period for each scenario. As shown in all three figures, the 8-year work plan will be successful in transitioning the network to a higher percentage of streets in “Good/Very Good” condition. With \$10 million per year after 2026, approximately 83 percent of the network will be in “Good/Very Good” condition by 2038. With \$15 million per year, 85 percent will be in “Good/Very Good” condition, and with \$20 million per year 91.0 percent of the network will be in “Good/Very Good” condition by 2038.

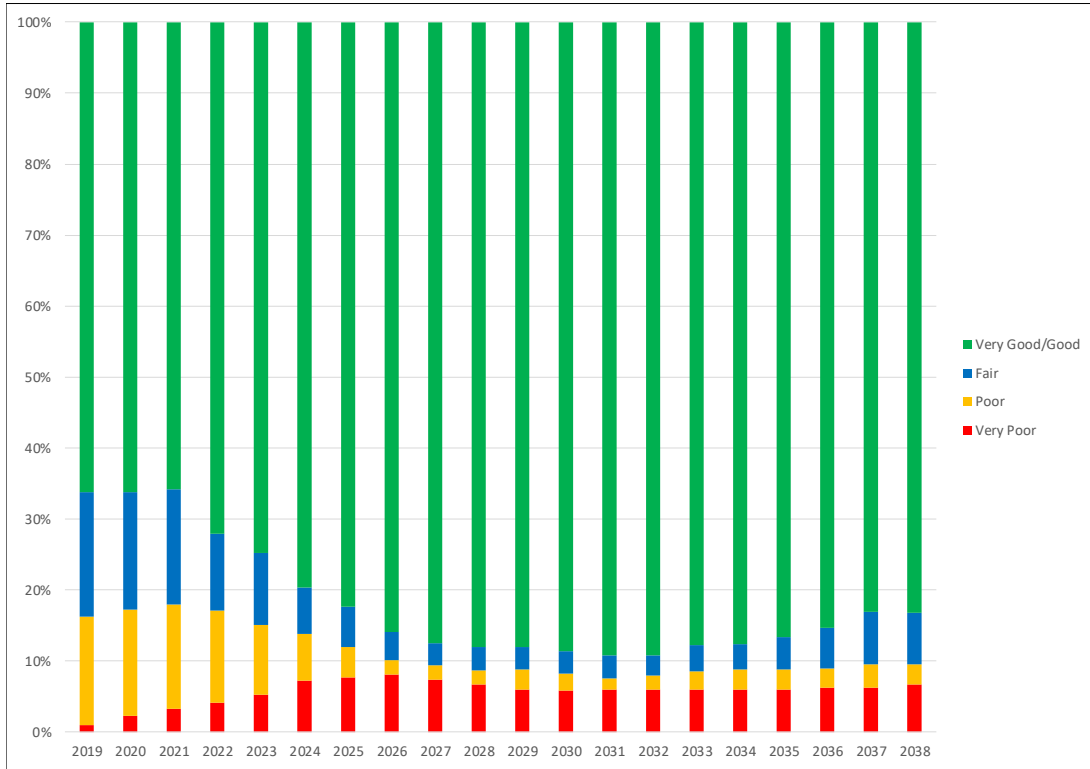


Figure 14: Pavement Condition Timeline for Arterial Scenario: \$10 Million per year after 2026

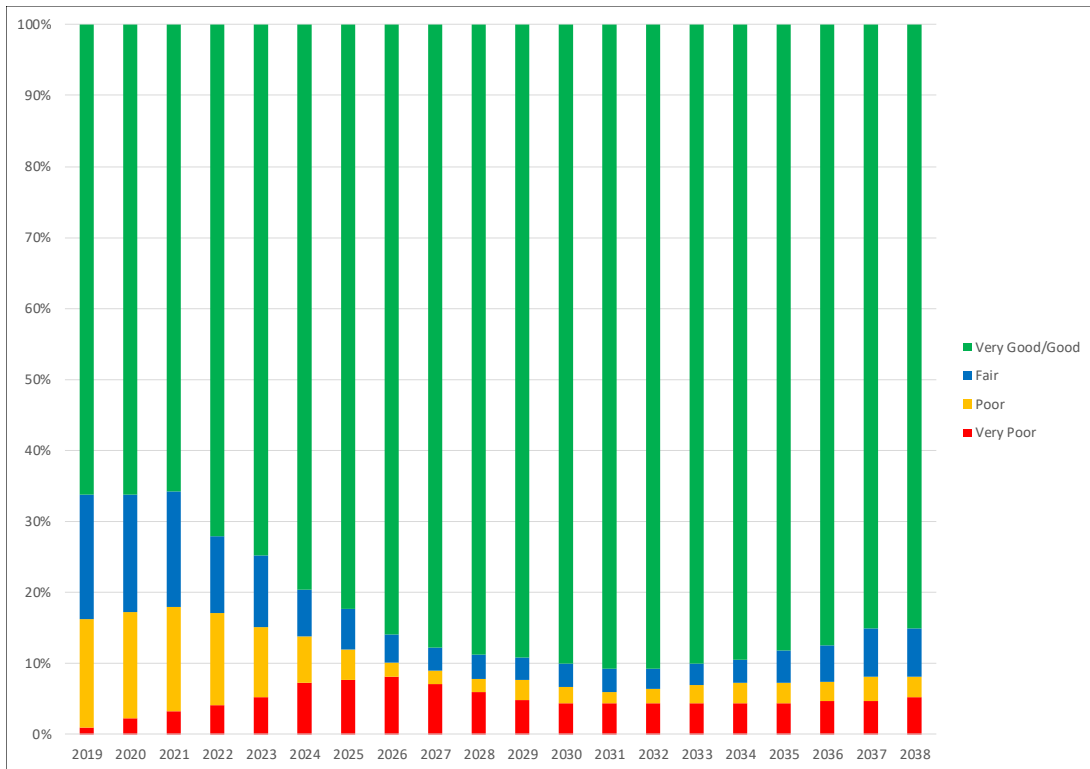


Figure 15: Pavement Condition Timeline for Arterial Scenario: \$15 Million per year after 2026

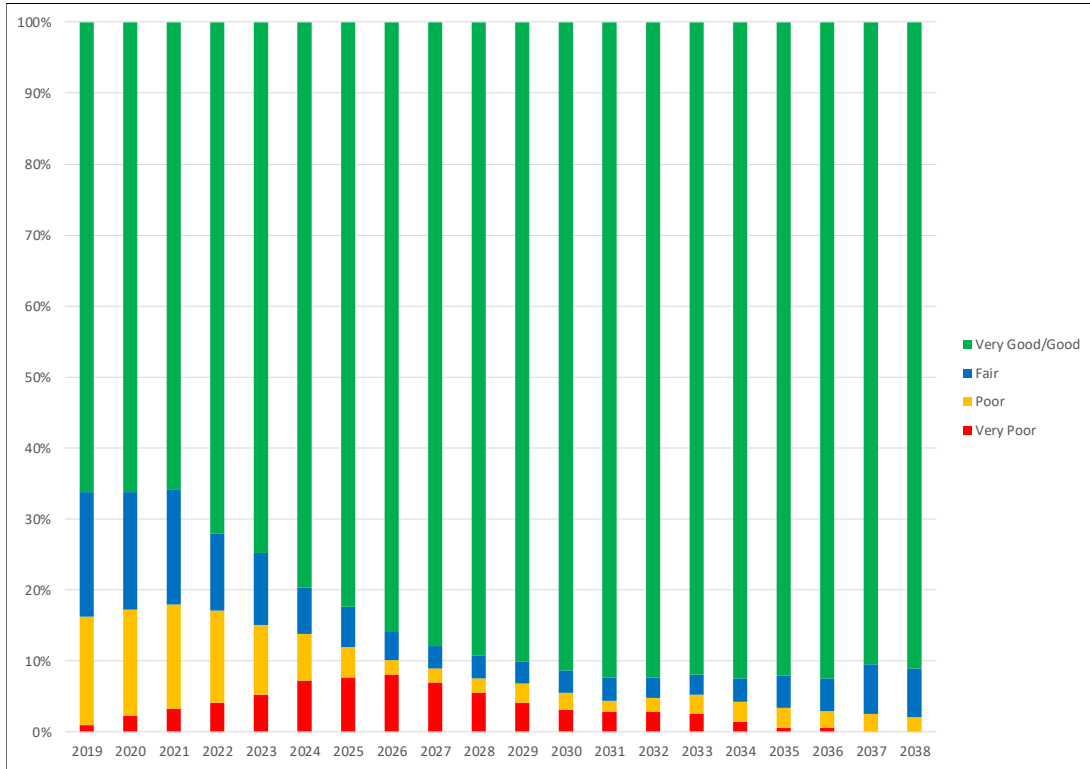


Figure 16: Pavement Condition Timeline for Arterial Scenario: \$20 Million per year after 2026

Local Streets Scenarios

Similar to the arterials, each of the six local scenarios follow the 8-year work plan until 2026. During this time as shown in Figures 17 and 18, the PCI will increase from 48 to 52, and the deferred maintenance will increase from \$407.5 million to \$514.0 million.

Each additional increase of \$5 million per year after 2026 will decrease the deferred maintenance by approximately \$62 million and increase the PCI by 4 points by 2038. For example, a budget of \$20 million per year after 2026 will result in a deferred maintenance of approximately \$597 million. Approximately \$25 million per year will essentially maintain both the PCI and deferred maintenance for local roads. No real improvements to the PCI will result until more than \$25 million per year is available.

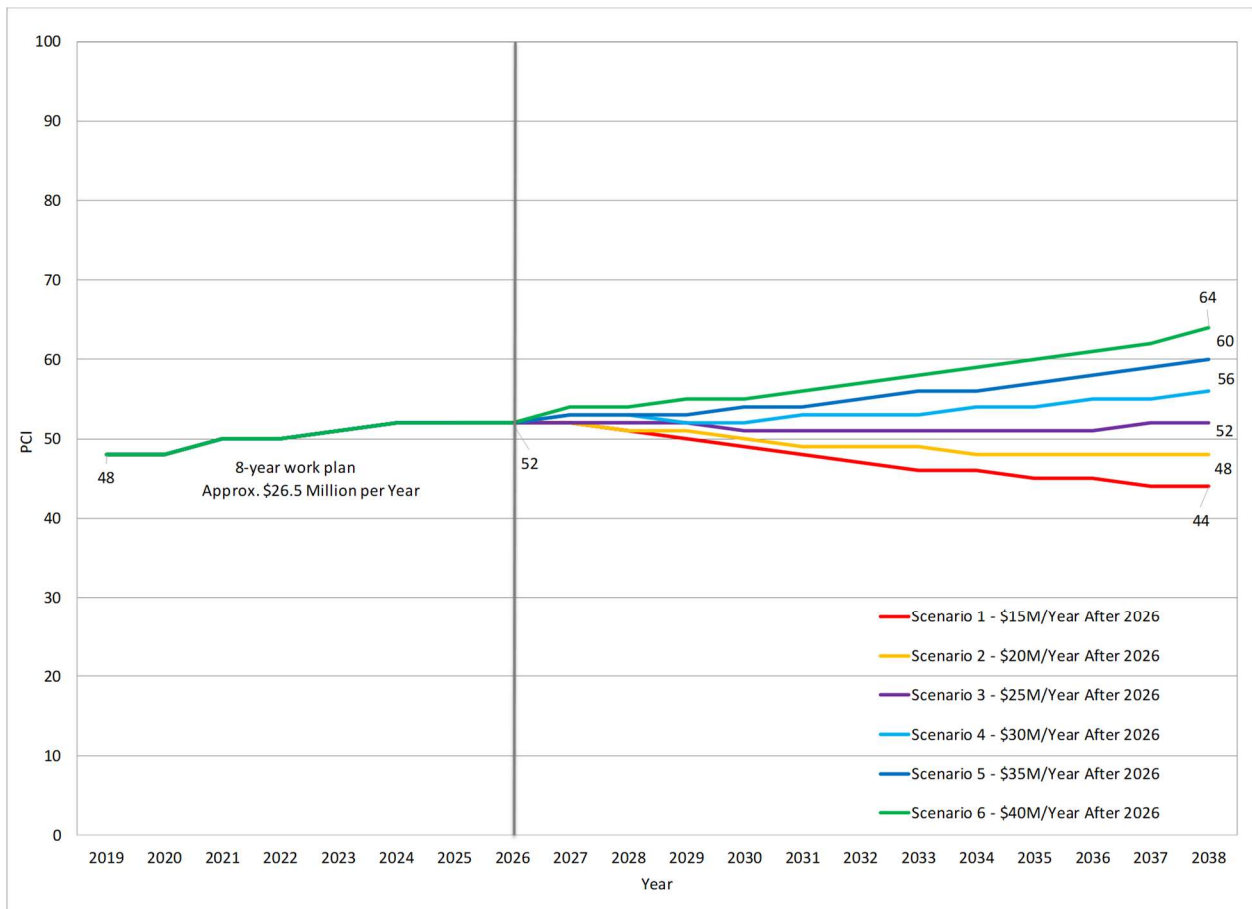


Figure 17: Deferred Maintenance for Locals Scenarios

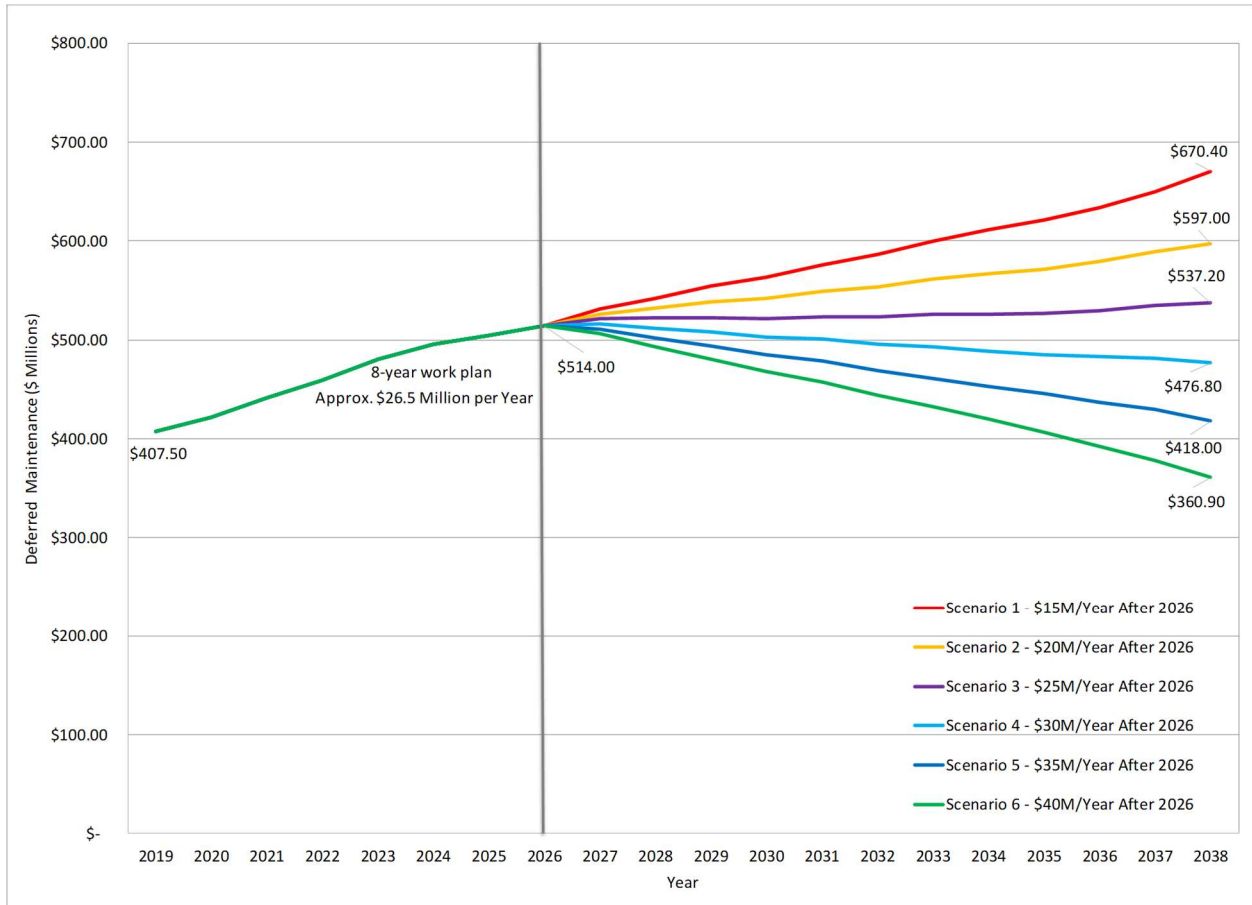


Figure 18: PCI for Locals Scenarios

Similarly, Figures 19 to 24 show how the pavement condition breakdown changes throughout the analysis period for each scenario. As shown in all six figures, the efforts to address local streets in “Very Poor/Failed” condition during the first 8 years limits the portion of the network in “Very Poor/Failed” condition and increases the portion in “Good/Very Good” condition. However, for Scenarios 1 and 2 (Figures 19 and 20), the portion on the network in “Very Poor/Failed” condition increases significantly after 2026 and through to 2038. However, for Scenarios 3 to 6 (Figures 21 to 24), the portion of the network in “Very Poor/Failed” condition increases for a few years after 2026, but then decreases towards the end of the analysis period.

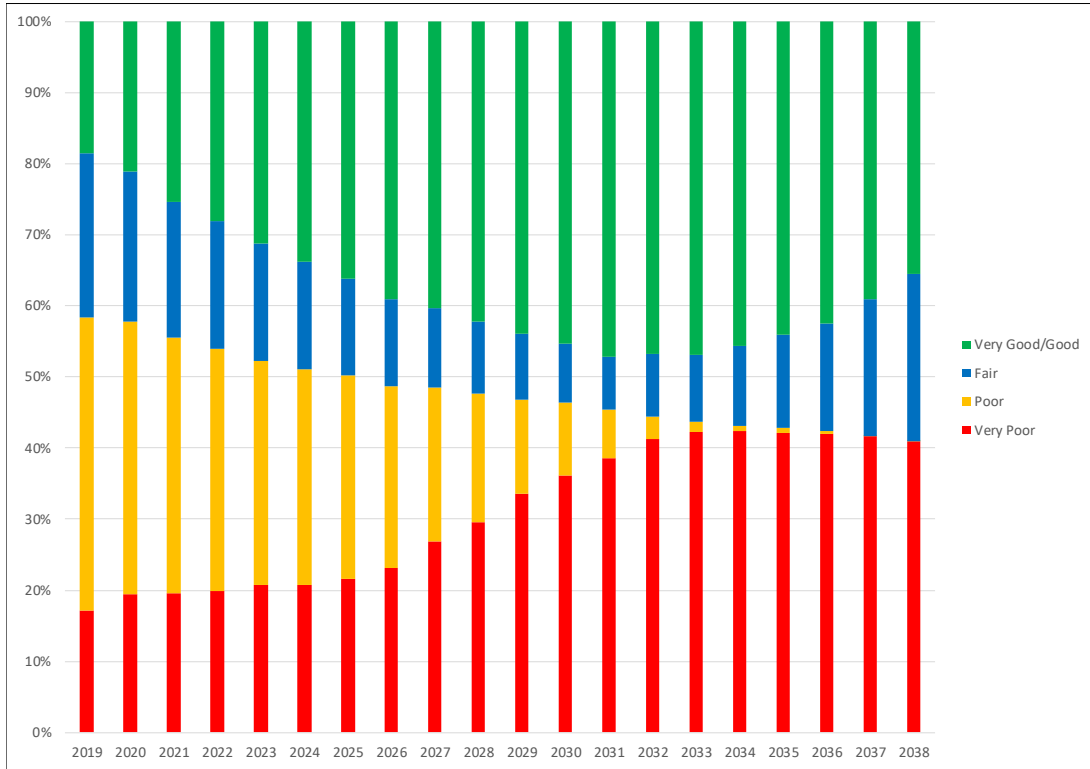


Figure 19: Pavement Condition Timeline for Locals Scenario: \$15 Million after 2026

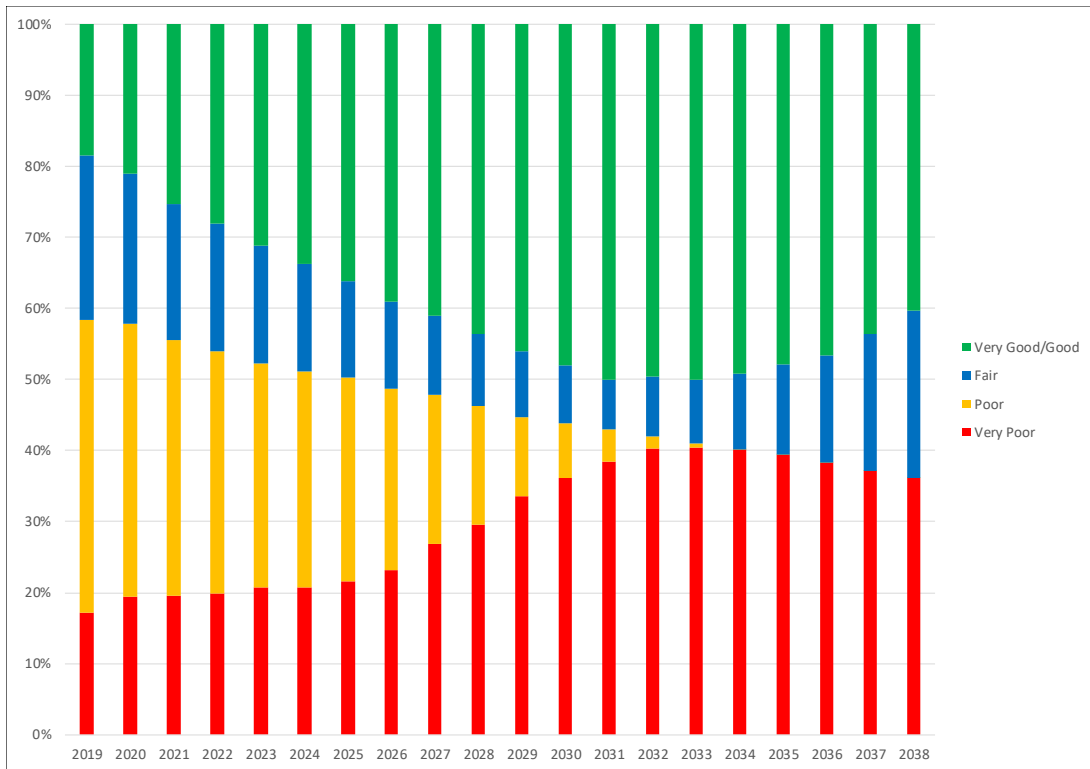


Figure 20: Pavement Condition Timeline for Locals Scenario: \$20 Million after 2026

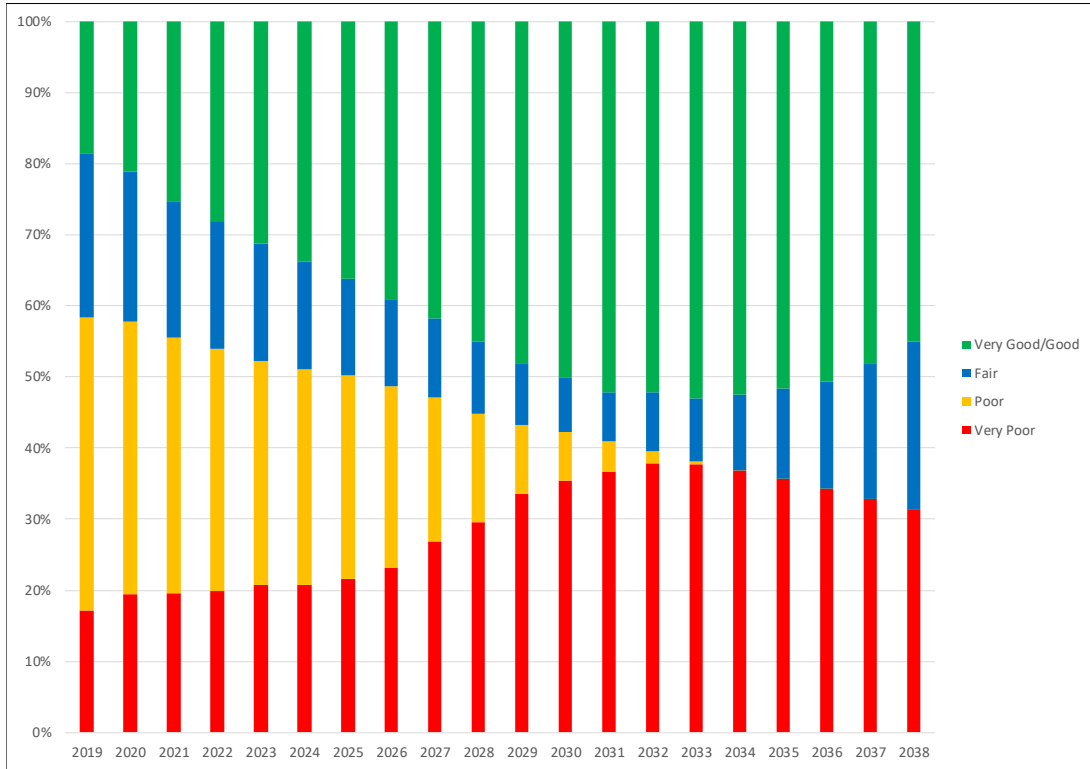


Figure 21: Pavement Condition Timeline for Locals Scenario: \$25 Million after 2026

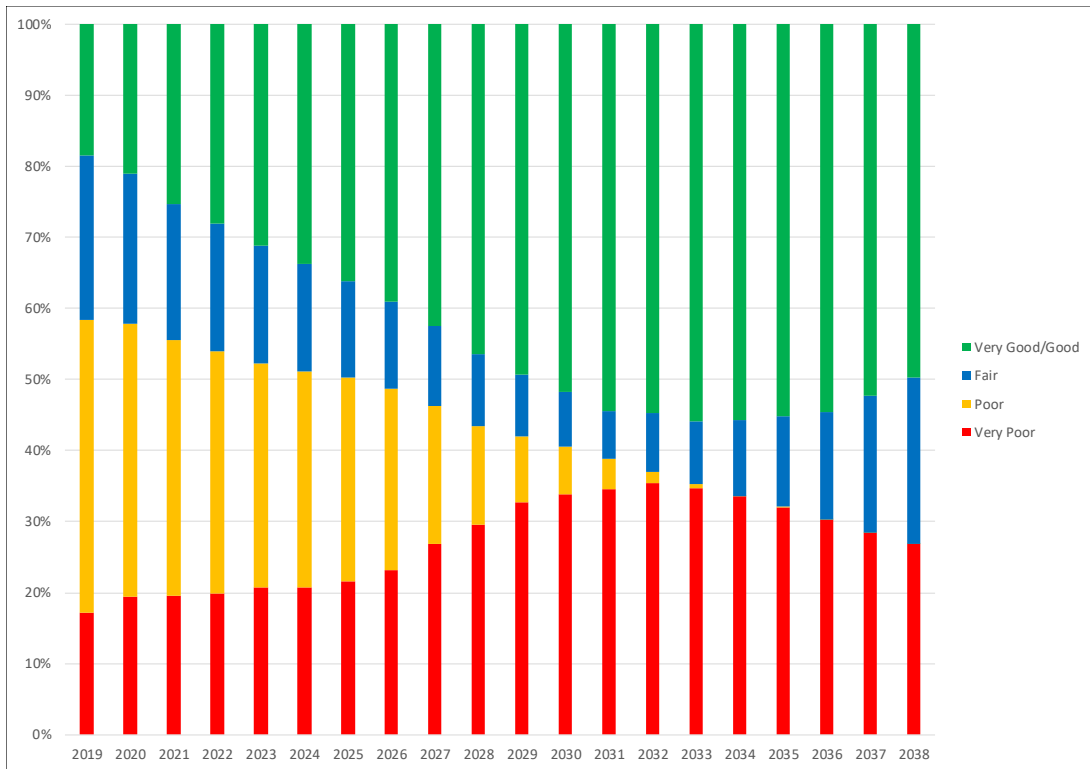


Figure 22: Pavement Condition Timeline for Locals Scenario: \$30 Million after 2026

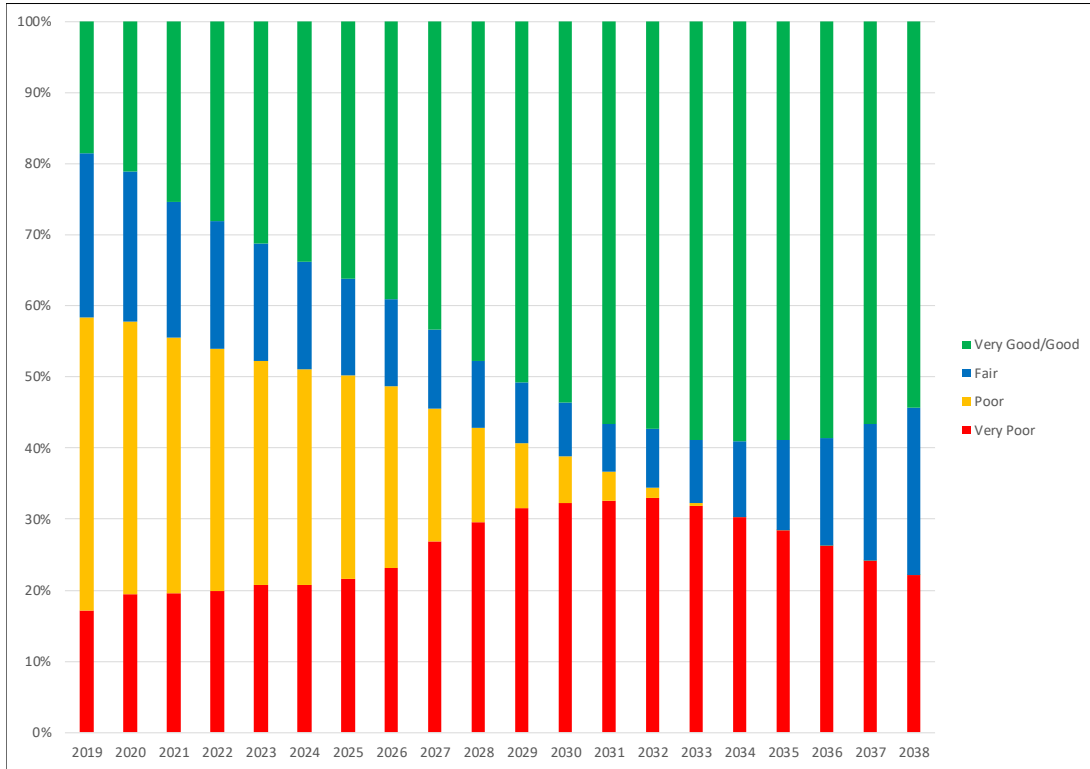


Figure 23: Pavement Condition Timeline for Locals Scenario: \$35 Million after 2026

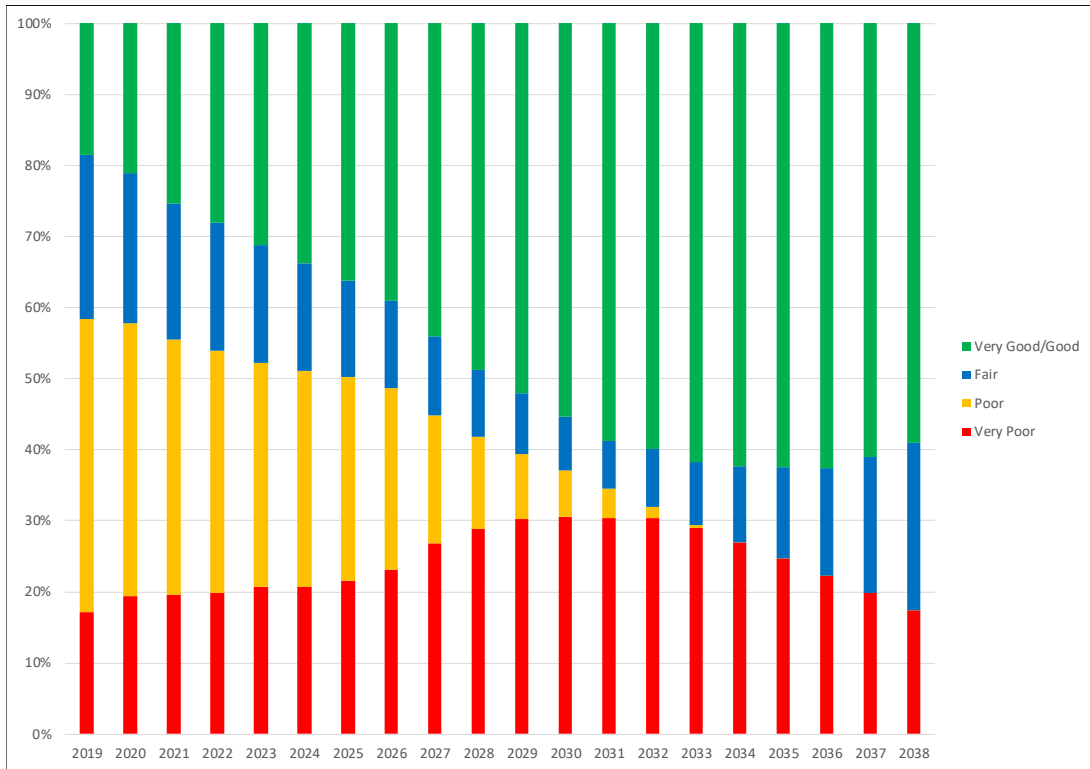


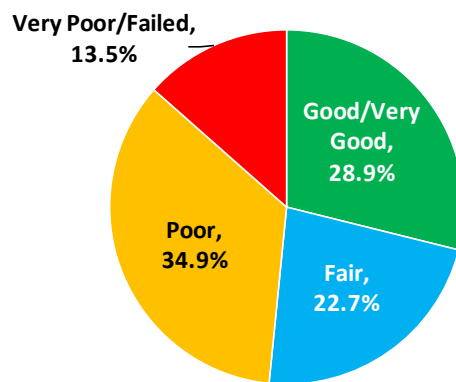
Figure 24: Pavement Condition Timeline for Locals Scenario: \$40 Million after 2026

Network Condition Comparisons

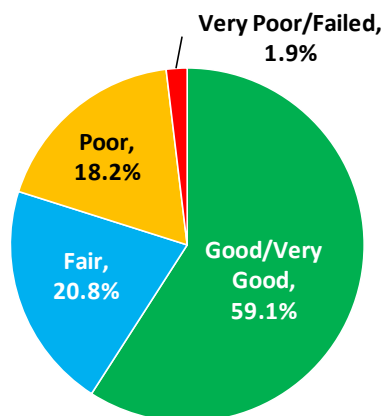
Figures 25 to 28 illustrate the percent of the pavement network in each condition category in 2018, in 2026 (after implementation of the work plans), and in 2038 under the various scenarios. Figure 25 shows the current condition of the entire network as well as the breakdown for arterials and locals. Similarly, Figure 26 shows the projected 2026 condition at the end of the 8-year work plan for the entire network as well as the projected breakdown for arterials and locals.

In reviewing these figures, it is important to remember that arterials compose 31.3 percent of the network by area, and locals compose the remaining 68.7 percent of the network by area. The 8-year work plan will increase the portion of the entire network in “Good/Very Good” condition by 24.8 percent, increase the percent of arterials in “Good/Very Good” condition by 26.8 percent, and increase the percent of locals in “Good/Very Good” condition by 15.5 percent.

2018 Current Condition: Entire Network



2018 Current Condition: Arterials



2018 Current Condition: Locals

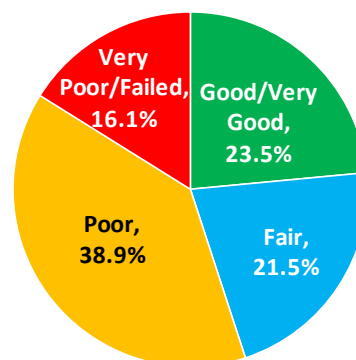
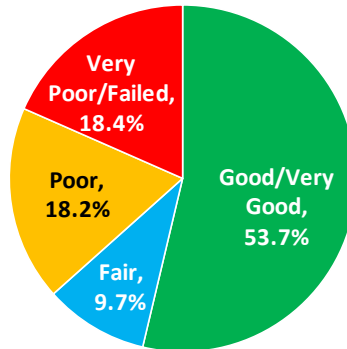
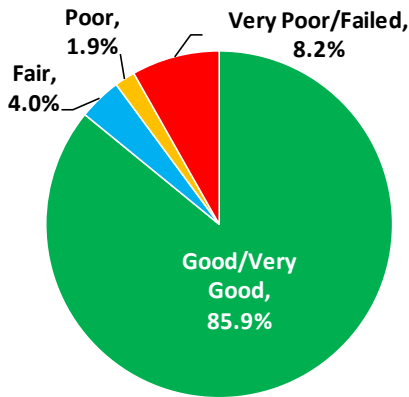


Figure 25: Current Pavement Condition

2026 Projected Condition: Entire Network



2026 Projected Condition: Arterials



2026 Projected Condition: Locals

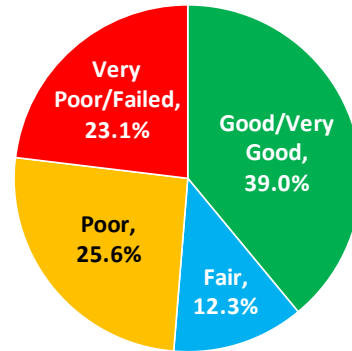
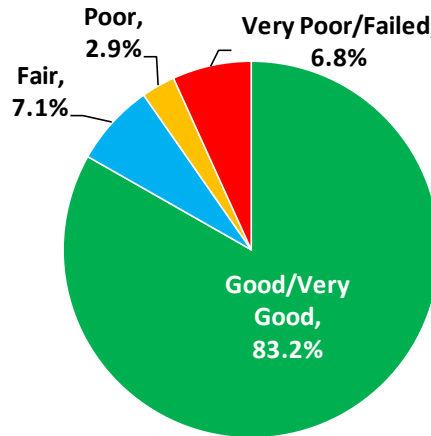


Figure 26: 2026 Projected Pavement Condition

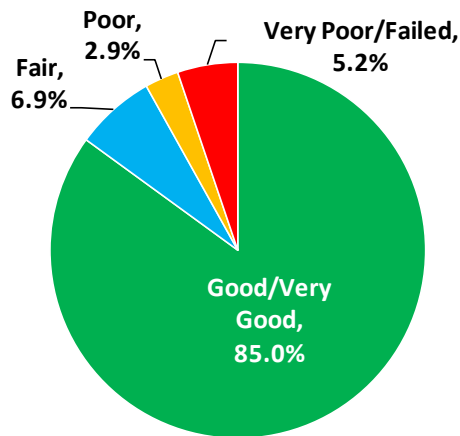
Figure 27 shows the 2038 projected condition for arterials for each of the three budget scenarios: \$10 million, \$15 million, and \$20 million after 2026. As shown, Scenarios 1 and 2 reduce the percent of arterials in “Very Poor/Failed” condition by 2038 and Scenario 3 eliminates the percent of arterials in “Very Poor/Failed” condition by 2038

Figure 28 shows the 2038 projected condition for locals for each of the six budget scenarios: \$15 million, \$20 million, \$25 million, \$30 million, \$35 million, and \$40 million after 2026. As shown, a \$5 million increase will increase locals in “Good/Very Good” condition by 4.7 percent on average. Only an annual budget of at least \$35 million per year will reduce the percent of the locals in “Very Poor/Failed” condition after 2026.

2038 Projected Condition: Arterials w/\$10M after 2026



2038 Projected Condition: Arterials w/\$15M after 2026



2038 Projected Condition: Arterials w/\$20M after 2026

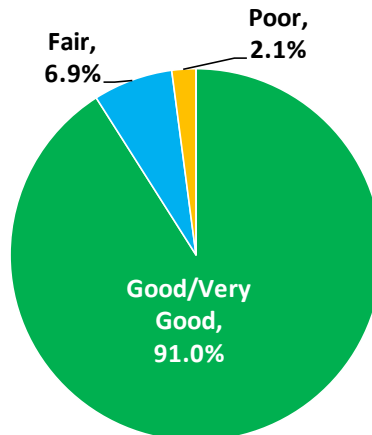
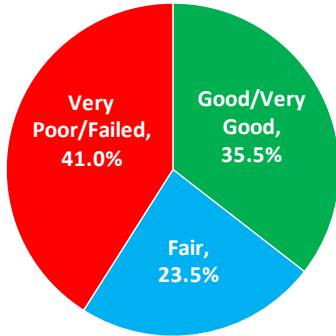
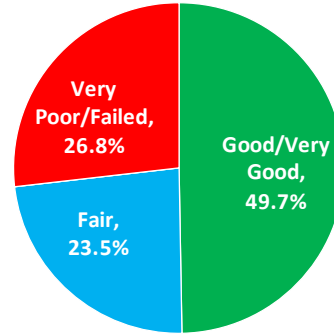


Figure 27: 2038 Projected Pavement Condition for Arterials

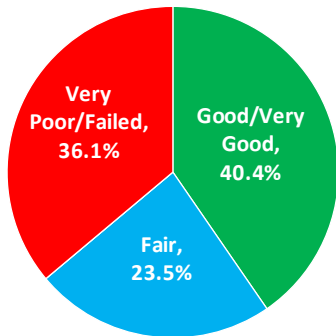
**2038 Projected Condition:
Locals w/\$15M after 2026**



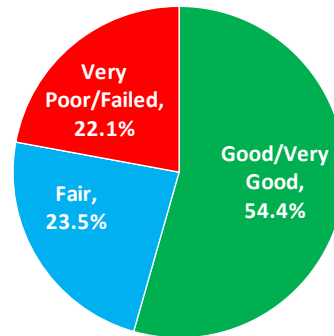
**2038 Projected Condition:
Locals w/\$30M after 2026**



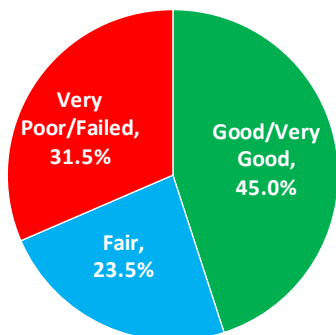
**2038 Projected Condition:
Locals w/\$20M after 2026**



**2038 Projected Condition:
Locals w/\$35M after 2026**



**2038 Projected Condition:
Locals w/\$25M after 2026**



**2038 Projected Condition:
Locals w/\$40M after 2026**

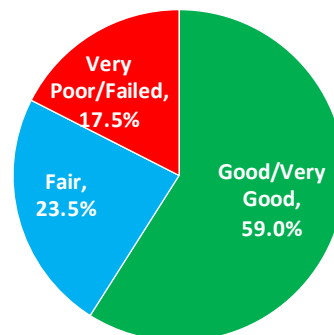


Figure 28: 2038 Projected Pavement Condition for Locals

Summary

In summary, the City of Oakland has a substantial investment of \$2.1 billion in the pavement network. Overall, the city-maintained network is in “Fair” condition, with a 2018 network PCI of 54. Of the 831 city-maintained centerline miles, approximately 28.9 percent are in “Good/Very Good” condition, with 22.7 percent in “Fair” condition, and 34.9 and 13.5 percent in “Poor” and “Very Poor/Failed” condition, respectively.

The analyses indicate that the City needs to spend approximately \$969.4 million (budget needs analysis) in pavement maintenance and rehabilitation over the next 20 years to repair all arterial and local streets thus bringing the network into a condition level that can be maintained with on-going preventive maintenance. In the long run, this strategy will save the City money by preventing future pavement deterioration to levels requiring rehabilitation or reconstruction.

Measure KK will provide a positive impact to residents of Oakland in the next eight years but will still not be enough to address all the pavement needs. Since the goal of pavement management is to provide users with a safe and functional pavement network without unduly increasing the future M&R needs, NCE recommends dedicating at least \$40 million per year after 2026 to local streets and \$15 million per year after 2026 to arterial streets. This will increase the network PCI to 67, which is very close to the Bay Area average PCI; it will also and reduce the deferred maintenance.

APPENDIX A

Section Description Inventory

Section Description Inventory Report

This report lists a variety of section description information for each of the City's pavement sections. It lists the street and section identifiers, limits, functional class, surface type, number of lanes, lengths, widths, areas, Inspected 2018 PCI, and PCI date.

All of the City's pavement sections are included in the report. The report is sorted alphabetically by Street Name and Section ID. The field descriptions in this report are listed below:

COLUMN	DESCRIPTION
Planning Area	Planning Area Designation (CEEAOA – Central East Oakland, COLAIR – Coliseum/Airport, DWNTWN – Downtown, EALAFR – Eastlake/Fruitvale, EAOAHI – East Oakland Hills, GLREHE – Glenview/Redwood Heights, NOOAAD – North Oakland/Adams Point, NOOAHI – North Oakland Hills, WEOAKL – West Oakland)
Street ID	Street Identification - A code up to ten characters/digits to identify the street. Generally, the street name is truncated to six characters. The Street ID should be unique for each street.
Section ID	Section Identification - A code up to ten characters/digits to identify the section number. The Section ID must be unique for each section of one street.
Street Name	Street Name - The name of the street as indicated by street signs in the field.
Begin Location	Beginning limit of the section.
End Location	Ending limit of the section.
# of Lanes	Number of travel lanes.
Length (ft)	Length of the section in feet.
Width (ft)	Average width of the section in feet.
Area (ft ²)	Area of section in square feet.
Surface Type (ST)	Surface Type (A = AC Pavement, O = AC Overlay of AC Pavement, G = Gravel).
Functional Class (FC)	Functional Classification (A = Arterial, C = Collector, R = Residential/Local).
PCI Date	The last inspection date or rehabilitation date.
PCI	Average PCI for the section. The value is projected for 2018 and is based on the last calculated PCI (i.e. from inspection or maintenance data).

**Section Description Inventory
Sorted by Street Name**

Planning Area	Street ID	Section ID	Street Name	Begin Location	End Location	Ln	FC	Length (ft)	Width (ft)	Area (sf)	Surface Type	PCI Date	PCI
EALAFR	0001	001	1 AV	E 12 ST	INTERNATIONAL BV	6	A	525	65	23,306	AC/AC	10/1/2018	70
EALAFR	0001	002	1 AV	INTERNATIONAL BV	E 15 ST	6	A	371	51	11,373	AC/AC	10/1/2018	76
EALAFR	0001	003	1 AV	E 15 ST	LAKE SHORE AV	6	A	140	55	7,700	AC/AC	10/1/2018	80
EALAFR	0002	001	1 AV PL	1 AV	E 15 ST	2	R	394	28	7,896	AC	10/1/2018	67
EALAFR	0003	001	10 AV	E 28 ST	FOOTHILL BV	2	R	3,940	35	137,165	AC	1/12/2019	22
EALAFR	0004	002	10 AV	E 15 ST	E 8 ST	2	R	1,363	33	42,636	AC	10/1/2018	9
DWNTWN	0006	001	10 ST	BROADWAY	WASHINGTON ST	4	C	395	42	14,700	AC	9/19/2018	58
EALAFR	0005	001	10 ST	CREEK	OAK ST	2	C	1,634	54	87,479	AC	12/21/2018	35
WEOAKL	0007	001	10 ST	WEST ST	MARKET ST	4	A	135	69	18,078	AC	9/18/2018	34
WEOAKL	0008	001	10 ST	PERALTA ST	WILLOW ST	2	R	881	30	25,710	AC/AC	9/18/2018	11
DWNTWN	0006	002	10 ST	WASHINGTON ST	CLAY ST	4	C	380	37	14,171	AC/AC	9/19/2018	37
WEOAKL	0007	002	10 ST	MARKET ST	MANDELA PKWY	2	C	3,239	34	103,226	AC	9/18/2018	41
WEOAKL	0008	002	10 ST	WILLOW ST	WOOD ST	2	R	440	35	14,805	AC/AC	9/18/2018	64
DWNTWN	0006	003	10 ST	CLAY ST	JEFFERSON ST	4	C	382	46	15,640	AC	9/19/2018	54
WEOAKL	0007	003	10 ST	MANDELA PKWY	CENTER ST	2	R	356	35	10,780	AC/AC	9/18/2018	50
WEOAKL	0008	003	10 ST	PINE ST	WOOD ST	2	R	440	35	15,505	AC/AC	9/18/2018	58
DWNTWN	0006	004	10 ST	JEFFERSON ST	M.L. KING WAY	4	C	380	46	14,444	AC	9/19/2018	22
WEOAKL	0008	004	10 ST	PINE ST	END	2	R	416	28	3,108	AC	9/18/2018	71
WEOAKL	0006	005	10 ST	M.L. KING WAY	CASTRO ST	4	C	370	46	13,340	AC	9/19/2018	29
DWNTWN	0005	002A	10 ST	OAK ST	MADISON ST	8	C	381	45	16,380	AC	9/26/2018	42
DWNTWN	0005	002B	10 ST	MADISON ST	WEBSTER ST	8	C	1,522	45	67,230	AC	9/26/2018	23
CEEAOA	0010	001	100 AV	E ST	BANCROFT AV	2	R	5,143	26	126,204	AC	9/7/2018	56
CEEAOA	0009	001	100 AV	SOUTH END	PEARMAN ST	2	R	203	30	6,390	AC/AC	12/12/2018	38
CEEAOA	0009	002	100 AV	PEARMAN ST	SAN LEANDRO ST	2	R	482	30	13,290	AC	12/12/2018	38
EAOAHI	0010	002	100 AV	BANCROFT AV	MAC ARTHUR BV	2	R	936	27	23,787	AC/AC	12/9/2018	53
CEEAOA	0011	001	101 AV	E ST	EAST END	2	R	1,182	30	34,260	AC/AC	9/12/2018	37
CEEAOA	0012	001	101 AV	BANCROFT AV	INTERNATIONAL BV	2	R	2,929	28	79,492	AC/AC	9/7/2018	35
CEEAOA	0013	001	102 AV	E ST	INTERNATIONAL BV	2	R	2,022	38	73,644	AC/AC	9/12/2018	26
CEEAOA	0013	002	102 AV	INTERNATIONAL BV	BANCROFT AV	2	R	2,934	30	85,530	AC/AC	9/7/2018	23
CEEAOA	0014	001	103 AV	BYRON ST	INTERNATIONAL BV	2	R	4,040	28	107,268	AC/AC	9/7/2018	54
CEEAOA	0014	002	103 AV	INTERNATIONAL BV	E ST	2	R	2,015	43	82,947	AC/AC	9/12/2018	78
CEEAOA	0015	001	104 AV	E ST	ROYAL ANN ST	2	R	651	30	18,600	AC	9/12/2018	33
CEEAOA	0016	001	104 AV	SUNNYSIDE ST	LINK ST	2	A	167	48	7,278	AC/AC	9/29/2018	53
CEEAOA	0015	002	104 AV	ROYAL ANN ST	INTERNATIONAL BV	2	R	1,366	30	39,270	AC	9/12/2018	36
CEEAOA	0016	002	104 AV	LINK ST	EAST END	2	R	356	28	9,912	AC/AC	9/29/2018	45
CEEAOA	0015	003	104 AV	INTERNATIONAL BV	SUNNYSIDE ST	2	A	2,355	36	82,152	AC/AC	9/29/2018	16
CEEAOA	0017	001	105 AV	WEST END	EDES AV	2	R	3,090	36	111,600	AC/AC	9/29/2018	48
CEEAOA	0018	001	105 AV	WEST END	LINK ST	2	R	1,588	30	44,880	AC/AC	9/29/2018	31
CEEAOA	0017	002	105 AV	EDES AV	SAN LEANDRO ST	2	A	1,373	40	55,621	AC/AC	9/29/2018	98
CEEAOA	0017	003	105 AV	SAN LEANDRO ST	INTERNATIONAL BV	2	A	2,639	62	160,642	AC/AC	9/12/2018	96
CEEAOA	0017	004	105 AV	INTERNATIONAL BV	EAST END	2	R	827	31	23,808	AC/AC	9/29/2018	49
CEEAOA	0019	001	106 AV	SAN LEANDRO ST	INTERNATIONAL BV	2	R	2,583	30	75,090	AC	9/12/2018	23
CEEAOA	0020	001	106 AV	BREED ST	BANCROFT AV	2	R	1,680	23	35,604	AC/AC	9/29/2018	25
EAOAHI	0020	002	106 AV	BANCROFT AV	MAC ARTHUR BV	2	A	1,356	39	51,324	AC/AC	9/29/2018	46
EAOAHI	0020	003	106 AV	MAC ARTHUR BV	FOOTHILL BV	2	A	1,049	40	40,613	AC/AC	9/29/2018	100
EAOAHI	0020	004	106 AV	FOOTHILL BV	PERALTA OAKS DR	2	C	406	60	20,400	AC/AC	12/9/2018	99
EAOAHI	0020	005	106 AV	PERALTA OAKS DR	SHELDON ST	2	C	439	33	16,384	AC/AC	12/9/2018	41
CEEAOA	0021	001	107 AV	PEARMAN ST	RUSSET ST	2	R	504	30	13,800	AC	12/7/2018	28
CEEAOA	0022	001	107 AV	SAN LEANDRO ST	INTERNATIONAL BV	2	R	2,527	30	73,500	AC	9/12/2018	65

FC (Functional Classification): A (Arterial), C (Collector), O (Other), R (Residential)
ST (Surface Type): AC (Asphalt Concrete), GRAVEL (Gravel), PCC (Portland Cement Concrete)

Planning Area	Street ID	Section ID	Street Name	Begin Location	End Location	Ln	FC	Length (ft)	Width (ft)	Area (sf)	Surface Type	PCI Date	PCI
CEAOA	0023	001	107 AV	BREED AV	BANCROFT AV	2	R	1,651	20	32,480	AC/AC	12/6/2018	32
EAOAHI	0024	001	107 AV	PERALTA OAKS DR	SHELDON ST	2	R	503	30	13,770	AC/AC	12/9/2018	66
EAOAHI	0023	002	107 AV	BANCROFT AV	MAC ARTHUR BV	2	R	1,471	24	34,488	AC/AC	12/6/2018	45
EAOAHI	0025	001	108 AV	FOOTHILL BV	MAC ARTHUR BV	2	R	1,118	30	32,400	AC/AC	12/6/2018	93
EAOAHI	0025	002	108 AV	MAC ARTHUR BV	BREED AV	2	R	3,291	28	90,916	AC/AC	12/6/2018	76
EAOAHI	0026	001	109 AV	BREED AV	MAC ARTHUR BV	2	R	3,451	25	82,779	AC/AC	12/6/2018	60
EAOAHI	0026	002	109 AV	MAC ARTHUR BV	MC INTYRE	2	R	494	28	11,928	AC/AC	12/6/2018	23
EALAFR	0027	001	11 AV	BAYVIEW AV	E 8 ST	2	R	6,272	35	216,020	AC	10/1/2018	5
DWNTWN	0030	001	11 ST	MADISON ST	OAK ST	2	C	387	13	3,601	AC/AC	9/26/2018	18
WEOAKL	0029	001	11 ST	WEST ST	BRUSH ST	4	A	374	49	16,562	AC	10/15/2018	51
WEOAKL	0028	001	11 ST	NORTH END	PINE ST	2	C	252	35	8,260	AC	9/18/2018	24
WEOAKL	0028	002	11 ST	PINE ST	WOOD ST	2	C	443	30	13,200	AC/AC	9/18/2018	39
WEOAKL	0029	002	11 ST	BRUSH ST	CASTRO ST	4	A	472	43	18,879	PCC	12/17/2018	98
WEOAKL	0028	003	11 ST	WOOD ST	PERALTA ST	2	R	1,321	35	44,765	AC/AC	9/18/2018	24
DWNTWN	0029	004	11 ST	CLAY ST	BROADWAY	8	A	776	50	36,650	AC/AC	9/19/2018	95
DWNTWN	0029	005	11 ST	FRANKLIN ST	FRANKLIN ST	8	A	395	51	21,063	AC/AC	9/26/2018	73
DWNTWN	0029	006	11 ST	FRANKLIN ST	MADISON ST	8	A	1,905	44	83,072	AC/AC	9/26/2018	78
DWNTWN	0029	007	11 ST	MADISON ST	12 ST	6	A	1,280	34	45,764	AC	1/12/2019	67
WEOAKL	0029	031	11 ST	CASTRO ST	M L KING WAY	8	A	388	45	50,535	AC/AC	9/19/2018	98
DWNTWN	0029	032	11 ST	M L KING WAY	JEFFERSON ST	8	A	380	45	50,535	AC/AC	9/19/2018	98
DWNTWN	0029	033	11 ST	JEFFERSON ST	CLAY ST	8	A	382	45	50,535	AC/AC	9/19/2018	98
EALAFR	0031	001	12 AV	E 8 ST	E 12 ST	2	R	353	35	9,765	AC/AC	10/1/2018	63
EALAFR	0031	002	12 AV	E 12 ST	FOOTHILL BV	2	R	1,087	35	37,870	AC/AC	10/1/2018	75
EALAFR	0031	003	12 AV	FOOTHILL BV	E 17 ST	2	R	360	35	12,285	AC/AC	10/1/2018	71
EALAFR	0031	004	12 AV	E 17 ST	E 18 ST	2	R	359	35	12,740	AC/AC	10/1/2018	62
EALAFR	0031	005	12 AV	E 18 ST	E 19 ST	2	R	359	35	12,635	AC/AC	10/1/2018	70
EALAFR	0031	06A	12 AV	E 19 ST	E 20 ST	2	R	314	35	101,045	AC/AC	10/1/2018	80
EALAFR	0031	06B	12 AV	E 20 ST	E 28 ST	2	R	2,560	35	101,045	AC	10/1/2018	16
DWNTWN	0033	001	12 ST	CLAY ST	M.L. KING WAY	4	A	762	49	30,870	AC/AC	9/15/2018	92
EALAFR	0032	001	12 ST	1518 FT S/OAK ST	OAK ST	8	A	1,520	50	75,900	AC	12/21/2018	53
WEOAKL	0034	001	12 ST	POPLAR ST	MANDELA PKWY	2	R	715	37	21,941	AC	9/18/2018	24
DWNTWN	0032	002	12 ST	OAK ST	HARRISON ST	8	A	1,525	45	67,905	AC/AC	10/4/2018	40
DWNTWN	2262	002	12 ST	WEBSTER ST	HARRISON ST	6	A	381	53	56,498	AC/AC	9/26/2018	65
WEOAKL	0033	002	12 ST	M.L. KING WAY	CASTRO ST	4	A	387	51	14,342	AC	9/15/2018	23
WEOAKL	0034	002	12 ST	MANDELA PKWY	PERALTA ST	2	R	864	38	35,325	AC/AC	9/18/2018	51
WEOAKL	0034	003	12 ST	PERALTA ST	WOOD ST	2	R	1,328	50	62,744	AC/AC	9/18/2018	62
WEOAKL	0033	003	12 ST	BRUSH ST	CASTRO ST	2	A	473	26	9,458	PCC	12/17/2018	92
DWNTWN	2262	004	12 ST	FRANKLIN ST	WEBSTER ST	6	A	380	53	56,498	AC/AC	9/26/2018	79
WEOAKL	0033	004	12 ST	BRUSH ST	MARKET ST	2	A	651	47	25,568	AC	9/18/2018	72
WEOAKL	0034	004	12 ST	WOOD ST	PINE ST	2	C	443	35	14,455	AC	9/18/2018	68
WEOAKL	0033	005	12 ST	MARKET ST	UNION ST	2	R	2,259	50	106,600	AC/AC	9/18/2018	71
DWNTWN	2262	006	12 ST	BROADWAY	FRANKLIN ST	6	A	394	53	56,498	AC/AC	9/26/2018	73
DWNTWN	2262	008	12 ST	CLAY ST	BROADWAY	4	A	776	50	36,650	AC	9/15/2018	85
EALAFR	0036	001	13 AV	MACARTHUR BV	INTERNATIONAL BV	2	C	6,388	28	176,624	AC	10/1/2018	30
GLREHE	0035	001	13 AV	PARK BV	CHATHAM RD	2	C	837	30	20,790	AC/AC	11/7/2018	29
EALAFR	0036	002	13 AV	INTERNATIONAL BV	WEST END	2	R	478	35	16,415	AC	1/12/2019	58
DWNTWN	0040	001	13 ST	BROADWAY	FALLON ST	8	C	3,049	52	153,608	AC	9/25/2018	33
WEOAKL	0037	001	13 ST	WOOD ST	PERALTA ST	2	R	1,319	50	64,100	AC/AC	9/20/2018	26
WEOAKL	0038	001	13 ST	MARKET ST	BRUSH ST	2	R	675	36	21,240	AC/AC	12/17/2018	77

FC (Functional Classification): A (Arterial), C (Collector), O (Other), R (Residential)
ST (Surface Type): AC (Asphalt Concrete), GRAVEL (Gravel), PCC (Portland Cement Concrete)

Planning Area	Street ID	Section ID	Street Name	Begin Location	End Location	Ln	FC	Length (ft)	Width (ft)	Area (sf)	Surface Type	PCI Date	PCI
WEOAKL	0037	002	13 ST	PERALTA ST	MANDELA PKWY	2	R	870	48	34,176	AC	9/20/2018	59
EALAFR	0041	001	14 AV	E 12 ST	INTERNATIONAL BV	4	A	357	62	18,480	AC	10/1/2018	6
EALAFR	0042	001	14 AV	E 19 ST	E 30 ST	4	A	4,112	62	262,818	PCC	1/11/2019	66
EALAFR	0044A	001	14 AV	FOOTHILL BV	E 19 ST	4	A	864	64	50,688	PCC	1/11/2019	65
EALAFR	0042	002	14 AV	E 31 ST	E 30 ST	4	A	290	61	16,741	AC	10/1/2018	10
EALAFR	0041	002	14 AV	INTERNATIONAL BV	FOOTHILL BV	4	A	829	61	48,917	PCC	1/11/2019	67
EALAFR	0042	003	14 AV	E 31 ST	E 32 ST	4	R	310	16	4,224	AC/AC	10/1/2018	1
GLREHE	0042	004	14 AV	E 32 ST	MACARTHUR BV	4	A	945	61	37,757	AC/AC	1/12/2019	45
WEOAKL	0046	001	14 ST	WOOD ST	MANDELA PKWY	2	C	2,114	50	96,300	AC/AC	9/19/2018	62
WEOAKL	0046	002	14 ST	MANDELA PKWY	MARKET ST	4	A	3,169	66	203,148	AC/AC	9/19/2018	96
WEOAKL	0046	003	14 ST	MARKET ST	BRUSH ST	4	A	733	64	42,560	AC/AC	12/17/2018	92
WEOAKL	0046	004	14 ST	BRUSH ST	CASTRO ST	4	A	490	55	25,630	PCC	12/17/2018	87
WEOAKL	0046	005	14 ST	CASTRO ST	CLAY ST	4	A	1,138	52	55,952	AC/AC	1/12/2019	53
DWNTWN	0046	006	14 ST	CLAY ST	BROADWAY	4	A	782	52	35,048	AC/AC	9/21/2018	50
DWNTWN	0046	007	14 ST	BROADWAY	WEBSTER ST	4	A	769	50	34,850	AC/AC	9/25/2018	86
DWNTWN	0046	008	14 ST	WEBSTER ST	OAK ST	4	A	1,902	45	82,305	AC/AC	9/25/2018	84
DWNTWN	0046	009	14 ST	OAK ST	FALLON ST	4	A	574	31	13,166	AC/AC	10/12/2018	90
EALAFR	0047	001	15 AV	E 12 ST	FOOTHILL BV	2	R	1,140	44	44,000	AC	10/1/2018	55
DWNTWN	0052	001	15 ST	HARRISON ST	BROADWAY	2	R	1,157	40	36,200	AC	9/25/2018	49
DWNTWN	0053	001	15 ST	JACKSON ST	MADISON ST	2	R	378	33	10,560	AC	9/25/2018	43
WEOAKL	0048	001	15 ST	WOOD ST	WOOD ST	2	R	437	34	14,178	AC	9/20/2018	63
WEOAKL	0050	001	15 ST	MARKET ST	BRUSH ST	2	R	774	36	25,164	AC	12/17/2018	56
WEOAKL	0051	001	15 ST	CASTRO ST	M.L. KING WAY	2	R	375	32	10,144	AC	9/21/2018	41
WEOAKL	0049	001	15 ST	CENTER ST	MANDELA PKWY	2	R	347	33	9,966	AC/AC	9/20/2018	8
DWNTWN	0051	002	15 ST	M.L. KING WAY	JEFFERSON ST	2	R	379	38	11,552	AC	9/21/2018	27
WEOAKL	0048	002	15 ST	WILLOW ST	PERALTA ST	2	R	882	33	27,621	AC	9/20/2018	48
EALAFR	0054	001	16 AV	E 12 ST	E 21 ST	2	R	2,822	44	111,408	AC/AC	10/1/2018	46
EALAFR	0055	001	16 AV OVERPASS	E 12 ST	PVMT CHNG	2	A	1,191	24	28,800	PCC	12/20/2018	66
EALAFR	0055	002	16 AV OVERPASS	PVMT CHNG	EMBARCADERO	2	A	319	36	16,217	AC	12/20/2018	70
WEOAKL	0056	001	16 ST	NORTH END	WOOD ST	2	R	221	52	10,764	AC	9/19/2018	100
WEOAKL	0057	001	16 ST	TELEGRAPH AV	CASTRO ST	2	R	1,840	37	54,945	AC	9/21/2018	67
WEOAKL	0056	002	16 ST	WOOD ST	WILLOW ST	2	R	439	40	17,040	AC	9/19/2018	66
WEOAKL	0056	003	16 ST	WILLOW ST	CAMPBELL ST	2	R	441	38	16,720	AC	9/19/2018	58
WEOAKL	0056	004	16 ST	CAMPBELL ST	PERALTA ST	2	R	439	40	16,800	AC	9/19/2018	62
WEOAKL	0056	005	16 ST	PERALTA ST	MANDELA PKWY	2	R	637	41	18,942	AC/AC	9/19/2018	24
WEOAKL	0056	006	16 ST	MANDELA PKWY	BRUSH ST	2	R	4,004	37	152,514	AC	9/19/2018	42
EALAFR	0058	001	17 AV	E 12 ST	FOOTHILL BV	2	R	1,137	44	45,276	AC	10/1/2018	24
EALAFR	0060	001	17 AV	E 19 ST	E 20 ST	2	R	380	44	14,388	AC/AC	10/1/2018	61
EALAFR	0060	002	17 AV	E 20 ST	E 24 ST	2	R	1,430	44	59,400	AC/AC	10/1/2018	64
WEOAKL	0061	001	17 ST	WOOD ST	CAMPBELL ST	2	C	880	37	31,450	AC	9/20/2018	47
WEOAKL	0062	001	17 ST	WEST ST	BRUSH ST	4	C	368	53	19,811	AC	10/15/2018	26
WEOAKL	0061	002	17 ST	CAMPBELL ST	PERALTA ST	2	C	440	37	16,280	AC/AC	9/20/2018	40
WEOAKL	0062	002	17 ST	BRUSH ST	CASTRO ST	4	C	404	35	10,057	PCC	1/11/2019	100
WEOAKL	0061	003	17 ST	PERALTA ST	MANDELA PKWY	2	C	439	33	14,058	AC/AC	9/20/2018	49
WEOAKL	0062	003	17 ST	CASTRO ST	SAN PABLO AV	4	C	1,195	60	66,120	AC/AC	9/21/2018	99
DWNTWN	0062	004	17 ST	SAN PABLO AV	BROADWAY	4	C	740	40	27,040	AC/AC	9/21/2018	99
WEOAKL	0061	004	17 ST	MANDELA PKWY	MANDELA PKWY	2	C	122	30	3,540	AC	9/20/2018	100
DWNTWN	0062	005	17 ST	BROADWAY	HARRISON ST	4	C	1,152	40	45,920	AC/AC	9/25/2018	78
DWNTWN	0062	006	17 ST	HARRISON ST	LAKE SIDE DR	4	C	1,559	30	45,150	AC	9/25/2018	86

FC (Functional Classification): A (Arterial), C (Collector), O (Other), R (Residential)
ST (Surface Type): AC (Asphalt Concrete), GRAVEL (Gravel), PCC (Portland Cement Concrete)

Planning Area	Street ID	Section ID	Street Name	Begin Location	End Location	Ln	FC	Length (ft)	Width (ft)	Area (sf)	Surface Type	PCI Date	PCI
WEOAKL	0063	001	17 ST (RES)	WEST ST	17TH ST	2	R	328	23	4,508	AC	10/15/2018	55
EALAFR	0064	001	18 AV	E 21 ST	E 12 ST	2	R	2,667	44	106,788	AC	1/12/2019	36
WEOAKL	0065	001	18 ST	WOOD ST	PERALTA ST	2	C	1,320	46	49,036	AC/AC	9/19/2018	21
WEOAKL	0065	002	18 ST	PERALTA ST	MANDELA PKWY	2	C	466	52	23,868	AC/AC	9/19/2018	31
WEOAKL	0065	003	18 ST	MANDELA PKWY	MARKET ST	4	C	3,160	53	154,071	AC/AC	9/19/2018	47
WEOAKL	0065	004	18 ST	MARKET ST	BRUSH ST	4	C	1,048	50	47,238	AC	9/19/2018	42
WEOAKL	0065	005	18 ST	BRUSH ST	CASTRO ST	4	C	369	34	10,030	AC	12/17/2018	92
WEOAKL	0065	006	18 ST	CASTRO ST	M.L. KING WAY	4	C	386	39	13,377	AC	1/12/2019	80
DWNTWN	0065	007	18 ST	M.L. KING WAY	SAN PABLO AV	2	R	641	30	16,140	AC	9/21/2018	53
DWNTWN	0065	008	18 ST	SAN PABLO AV	TELEGRAPH AV	2	R	689	39	23,556	AC	1/12/2019	63
DWNTWN	0065	009	18 ST	ML KING WAY	INTERSECTION OF 19TH AND RAMP	4	C	279	60	18,300	AC	10/12/2018	86
EALAFR	0066	001	19 AV	14 AV	E 20 ST	2	C	3,137	44	132,344	AC/AC	10/1/2018	50
EALAFR	0067	001	19 AV	E 19 ST	E 12 ST	2	C	1,935	44	79,027	AC/AC	10/1/2018	27
DWNTWN	0068	001	19 ST	LAKESIDE DR	JEFFERSON ST	4	C	3,382	39	131,859	AC	10/4/2018	33
DWNTWN	0069	001	19 ST	JEFFERSON ST	M.L. KING WAY	2	R	449	28	11,816	AC	9/21/2018	33
WEOAKL	0070	001	19 ST	MARKET ST	BRUSH ST	2	R	1,076	33	33,363	AC	9/12/2018	74
WEOAKL	0071	001	19 ST	ADELINE ST	UNION ST	2	R	660	30	18,390	AC	9/12/2018	30
WEOAKL	0069	002	19 ST	M.L. KING WAY	CASTRO ST	2	R	376	32	9,920	AC	9/21/2018	26
EALAFR	0072	001	2 AV	E 18 ST	E 10 ST	2	R	2,260	28	54,852	AC/AC	10/1/2018	46
WEOAKL	0073	001	2 ST	BRUSH ST	CASTRO ST	2	C	377	42	13,902	AC/AC	9/19/2018	80
WEOAKL	0073	002	2 ST	CASTRO ST	M.L. KING WAY	2	C	381	42	14,826	AC/AC	9/19/2018	77
DWNTWN	0073	003	2 ST	M. L. KING WAY	JEFFERSON ST	2	A	381	44	49,676	AC/AC	9/19/2018	73
DWNTWN	0073	004	2 ST	WASHINGTON ST	BROADWAY	2	A	396	44	14,828	AC/AC	9/19/2018	98
DWNTWN	0073	005	2 ST	BROADWAY	WEBSTER ST	2	A	775	37	25,789	AC/AC	9/22/2018	90
DWNTWN	0073	006	2 ST	WEBSTER ST	OAK ST	2	A	1,904	42	76,692	AC	9/22/2018	94
DWNTWN	0073	004A	2 ST	JEFFERSON ST	WASHINGTON ST	2	A	761	44	49,676	AC/AC	9/19/2018	73
EALAFR	0074	002	20 AV	E 12 ST	E 21 ST	2	R	2,732	44	115,280	AC	10/1/2018	29
WEOAKL	0075	001	20 ST	WOOD ST	CAMPBELL ST	2	C	880	36	30,132	AC	10/15/2018	49
WEOAKL	0077	001	20 ST	CASTRO ST	SAN PABLO AV	2	R	498	38	11,666	AC	9/21/2018	22
WEOAKL	0076	001	20 ST	MARKET ST	CURTIS ST	2	R	376	35	11,130	AC/AC	9/12/2018	19
DWNTWN	0077	002	20 ST	SAN PABLO AV	TELEGRAPH AV	4	A	1,047	39	37,830	AC/AC	10/4/2018	64
WEOAKL	0075	002	20 ST	CAMPBELL ST	PERALTA ST	2	C	439	36	15,696	AC	10/15/2018	19
WEOAKL	0076	002	20 ST	CURTIS ST	BRUSH ST	2	R	746	35	25,830	AC	9/12/2018	80
DWNTWN	0077	003	20 ST	TELEGRAPH AV	BROADWAY	4	A	431	57	24,239	PCC	10/4/2018	82
WEOAKL	0075	003	20 ST	PERALTA ST	MANDELA PKWY	2	C	300	36	8,748	AC	10/15/2018	99
DWNTWN	0077	004	20 ST	BROADWAY	WEBSTER	4	A	677	58	62,582	AC	10/4/2018	42
WEOAKL	0075	004	20 ST	MANDELA PKWY	POPLAR ST	2	C	617	40	26,360	AC	10/15/2018	3
DWNTWN	0077	005	20 ST	WEBSTER	HARRISON ST	4	A	498	58	62,582	AC/AC	1/12/2019	24
EALAFR	0078	001	21 AV	E 12 ST	FOOTHILL BV	2	R	1,179	52	50,284	AC/AC	10/1/2018	64
EALAFR	0078	002	21 AV	FOOTHILL BV	E 21 ST	2	R	1,532	52	75,192	AC/AC	10/1/2018	57
EALAFR	0078	003	21 AV	E 21 ST	E 30 ST	2	R	3,082	44	129,404	AC/AC	10/1/2018	45
DWNTWN	0079	001	21 ST	HARRISON ST	WEBSTER ST	2	R	843	38	34,048	AC	10/4/2018	39
WEOAKL	0080	001	21 ST	BRUSH ST	WEST ST	2	R	373	32	10,912	AC/AC	9/12/2018	100
DWNTWN	0079	002	21 ST	WEBSTER ST	BROADWAY	2	R	518	30	15,570	AC	10/4/2018	56
WEOAKL	0080	002	21 ST	WEST ST	MARKET ST	2	R	804	32	24,800	AC/AC	9/12/2018	59
DWNTWN	0079	003	21 ST	BROADWAY	SAN PABLO AV	2	R	1,707	34	54,400	AC	10/4/2018	25
WEOAKL	0080	003	21 ST	MARKET ST	MYRTLE ST	2	R	317	37	10,064	AC/AC	9/12/2018	37
WEOAKL	0080	004	21 ST	MYRTLE ST	FILBERT ST	2	R	310	36	10,980	AC/AC	9/12/2018	28
WEOAKL	0080	005	21 ST	FILBERT ST	POPLAR ST	2	R	1,902	38	68,894	AC/AC	9/12/2018	48

FC (Functional Classification): A (Arterial), C (Collector), O (Other), R (Residential)
ST (Surface Type): AC (Asphalt Concrete), GRAVEL (Gravel), PCC (Portland Cement Concrete)

Planning Area	Street ID	Section ID	Street Name	Begin Location	End Location	Ln	FC	Length (ft)	Width (ft)	Area (sf)	Surface Type	PCI Date	PCI
EALAFR	0082	001	22 AV	LIVINGSTON ST	EAST END	2	C	976	30	21,090	AC/AC	12/19/2018	54
EALAFR	0083	001	22 AV	E 12 ST	FOOTHILL BV	4	C	1,180	48	49,776	AC/AC	10/1/2018	70
EALAFR	0084	001	22 AV	23 AV	E 27 ST	2	R	573	30	15,840	AC/AC	10/1/2018	9
EALAFR	0083	002	22 AV	FOOTHILL BV	E 21 ST	2	C	1,532	44	64,812	AC/AC	10/1/2018	21
EALAFR	0084	002	22 AV	E 30 ST	E 27 ST	2	R	1,101	30	29,910	AC/AC	10/1/2018	31
EALAFR	0084	003	22 AV	E 30 ST	E 30 ST	2	R	889	30	25,650	AC	10/1/2018	7
DWNTWN	0085	001	22 ST	KAISER PLAZA	WEBSTER ST	2	R	326	40	11,240	AC	10/4/2018	19
WEOAKL	0086	001	22 ST	BRUSH ST	MARKET ST	2	R	1,224	37	42,883	AC/AC	9/12/2018	69
DWNTWN	0085	002	22 ST	WEBSTER ST	BROADWAY	2	R	427	30	8,310	AC	1/12/2019	59
WEOAKL	0085	003	22 ST	BROADWAY	M.L. KING WAY	2	R	1,777	35	55,235	AC	10/4/2018	37
EALAFR	0087	001	23 AV	29 AV	E 7 ST	6	A	1,021	52	46,852	AC/AC	12/20/2018	46
EALAFR	0088	001	23 AV	E 9 ST	E 11 ST	2	C	774	32	22,496	AC/AC	10/1/2018	29
EALAFR	0087	002	23 AV	E 7 ST	E 11 ST	4	A	1,681	48	80,784	PCC	12/20/2018	100
EALAFR	0087	003	23 AV	E 11 ST	PVMT CHNG	4	A	380	63	22,869	AC	10/1/2018	28
EALAFR	0087	004	23 AV	PVMT CHNG	PVMT CHNG	4	A	677	52	35,204	PCC	1/11/2019	100
EALAFR	0087	005	23 AV	CUL-DE-SAC	E 12 ST	4	A	190	40	6,246	AC	10/1/2018	5
EALAFR	0087	006	23 AV	PVMT CHANGE	E 12 ST	2	R	448	34	14,379	AC	10/1/2018	33
EALAFR	0089	001a	23 AV	E 12 ST	FOOTHILL BLVD	2	A	1,193	40	47,720	AC/AC	10/1/2018	76
EALAFR	0089	001b	23 AV	FOOTHILL BLVD	E 31 ST	2	A	5,597	40	223,865	AC/AC	1/12/2019	58
NOOAAAD	0090	001	23 ST	HARRISON ST	WAVERLY AV	2	R	265	35	8,610	AC	10/4/2018	31
NOOAAAD	0090	002	23 ST	WAVERLY AV	M.L. KING WAY	2	R	2,807	35	96,985	AC	10/4/2018	56
WEOAKL	0090	003	23 ST	M.L. KING WAY	SAN PABLO AV	2	R	548	28	13,020	AC	12/17/2018	44
WEOAKL	0090	004	23 ST	BRUSH ST	WEST ST	2	R	380	33	10,230	AC	9/20/2018	9
EALAFR	0091	001	24 AV	INTERNATIONAL BV	FOOTHILL BV	2	R	1,027	30	27,840	AC	10/1/2018	13
EALAFR	0091	002	24 AV	FOOTHILL BV	E 20 ST	2	R	839	32	25,440	AC/AC	10/1/2018	48
EALAFR	0091	003	24 AV	E 20 ST	E 21 ST	2	R	370	35	12,460	AC/AC	10/1/2018	25
EALAFR	0091	004	24 AV	E 21 ST	E 24 ST	2	R	1,022	32	31,808	AC/AC	10/1/2018	40
EALAFR	0091	005	24 AV	E 24 ST	E 26 ST	2	R	752	30	21,000	AC/AC	10/1/2018	25
NOOAAAD	0092	001	24 ST	HARRISON ST	NORTHGATE AV	2	R	2,024	32	77,184	AC	1/12/2019	39
WEOAKL	0093	001	24 ST	M.L. KING WAY	SAN PABLO AV	2	R	672	32	18,912	AC	9/20/2018	26
WEOAKL	0094	001	24 ST	MARKET ST	MYRTLE ST	2	R	316	30	8,700	AC	9/20/2018	76
WEOAKL	0095	001	24 ST	CAMPBELL ST	WILLOW ST	2	C	434	40	16,240	AC/AC	9/6/2018	5
WEOAKL	0094	002	24 ST	MYRTLE ST	ADELIN ST	2	R	1,266	39	47,931	AC	9/20/2018	56
WEOAKL	0095	002	24 ST	WILLOW ST	WOOD ST	2	C	433	40	16,240	AC/AC	9/6/2018	23
WEOAKL	0094	003	24 ST	ADELIN ST	MAGNOLIA ST	2	C	327	32	10,336	AC/AC	9/20/2018	53
WEOAKL	0094	004	24 ST	MAGNOLIA ST	POPLAR ST	2	C	617	40	24,160	AC/AC	9/20/2018	7
WEOAKL	0094	005	24 ST	POPLAR ST	MANDELA PKWY	2	C	915	37	28,416	AC/AC	9/20/2018	14
EALAFR	0097	001	25 AV	WEST END	INTERNATIONAL BV	2	R	592	36	20,556	AC	10/1/2018	23
EALAFR	0096	001	25 AV	E 10 ST	E 11 ST	2	R	305	36	9,396	AC/AC	10/1/2018	32
EALAFR	0096	002	25 AV	E 11 ST	EAST END	2	R	107	36	4,068	AC/AC	10/1/2018	4
EALAFR	0097	002	25 AV	INTERNATIONAL BV	FOOTHILL BV	2	R	1,282	30	35,250	AC/AC	1/12/2019	53
EALAFR	0097	003	25 AV	FOOTHILL BV	E 21 ST	2	R	873	32	26,400	AC/AC	10/1/2018	13
EALAFR	0097	004	25 AV	E 21 ST	E 27 ST	2	R	2,400	40	92,680	AC/AC	10/1/2018	62
EALAFR	0097	005	25 AV	E 27 ST	E 29 ST	2	R	1,160	38	42,674	AC/AC	10/1/2018	43
NOOAAAD	0099	001	25 ST	NORTHGATE AV	BROADWAY	2	R	1,539	36	48,420	AC	10/4/2018	45
WEOAKL	0098	001	25 ST	SAN PABLO AV	M.L. KING WAY	2	R	790	32	22,176	AC/AC	9/12/2018	20
WEOAKL	0098	002	25 ST	M.L. KING WAY	SOUTH END	2	R	117	28	2,464	AC/AC	9/12/2018	69
EALAFR	0102	001	26 AV	E 15 ST	E 16 ST	2	R	362	28	9,464	AC	10/1/2018	34
EALAFR	0103	001	26 AV	INTERNATIONAL BV	E 12 ST	2	R	488	32	10,144	AC	10/1/2018	20

FC (Functional Classification): A (Arterial), C (Collector), O (Other), R (Residential)
ST (Surface Type): AC (Asphalt Concrete), GRAVEL (Gravel), PCC (Portland Cement Concrete)

Planning Area	Street ID	Section ID	Street Name	Begin Location	End Location	Ln	FC	Length (ft)	Width (ft)	Area (sf)	Surface Type	PCI Date	PCI
EALAFR	0104	001	26 AV	E 11 ST	E 9 ST	2	R	524	36	16,740	AC	1/12/2019	24
EALAFR	0100	001	26 AV	EAST END	E 27 ST	2	R	1,003	40	18,480	AC/AC	10/1/2018	24
EALAFR	0101	001	26 AV	E 22 ST	WEST END	2	R	1,509	32	47,616	AC/AC	10/1/2018	37
EALAFR	0100	002	26 AV	E 27 ST	E 23 ST	2	R	1,790	32	56,000	AC/AC	10/1/2018	40
NOOAAD	0107	001	26 ST	TELEGRAPH AV	BROADWAY	2	R	1,035	30	30,000	AC	10/4/2018	24
WEOAKL	0105	001	26 ST	WILLOW ST	WOOD ST	2	C	439	19	7,600	AC	9/6/2018	3
WEOAKL	0106	001	26 ST	SAN PABLO AV	M.L. KING WAY	2	R	1,043	38	35,606	AC	9/6/2018	72
NOOAAD	0107	002	26 ST	BROADWAY	VALDEZ ST	2	R	345	32	11,552	AC/AC	1/12/2019	47
WEOAKL	0105	002	26 ST	WILLOW ST	MANDELA PKWY	2	C	189	34	5,100	AC	9/6/2018	8
NOOAAD	0107	003	26 ST	VALDEZ ST	27 ST	2	R	111	24	2,760	AC	10/4/2018	54
WEOAKL	0105	003	26 ST	MANDELA PKWY	CAMPBELL ST	2	C	255	40	4,200	AC/AC	9/6/2018	93
WEOAKL	0105	004	26 ST	CAMPBELL ST	LINDEN ST	2	C	2,424	40	92,000	AC/AC	9/6/2018	9
WEOAKL	0105	005	26 ST	LINDEN ST	FILBERT ST	2	C	309	30	9,000	AC/AC	9/6/2018	33
WEOAKL	0105	006	26 ST	FILBERT ST	MARKET ST	2	R	623	32	17,408	AC/AC	9/6/2018	37
EALAFR	0108	001	27 AV	WEST END	E 9 ST	2	R	324	36	8,784	AC	12/20/2018	35
EALAFR	0109	001	27 AV	INTERNATIONAL BV	E 22 ST	2	R	2,637	34	82,280	AC/AC	10/1/2018	31
EALAFR	0108	002	27 AV	E 9 ST	E 11 ST	2	R	519	36	17,460	AC/AC	10/1/2018	58
EALAFR	0109	002	27 AV	E 22 ST	LOGAN ST	2	R	984	34	29,716	AC/AC	10/1/2018	30
WEOAKL	0110	001	27 ST	MARKET ST	SAN PABLO AV	2	R	568	30	14,010	AC/AC	9/6/2018	50
WEOAKL	0110	002	27 ST	SAN PABLO AV	M.L. KING WAY	6	A	1,177	70	74,200	AC/AC	9/6/2018	71
WEOAKL	0110	003	27 ST	M.L. KING WAY	TELEGRAPH AV	6	A	1,124	78	88,140	AC/AC	12/17/2018	67
NOOAAD	0110	004	27 ST	TELEGRAPH AV	BROADWAY	6	A	1,111	70	78,050	AC/AC	9/13/2018	65
NOOAAD	0110	005	27 ST	BROADWAY	HARRISON ST	6	A	1,317	86	108,618	PCC	10/4/2018	65
EALAFR	0111	001	28 AV	FOOTHILL BV	INTERNATIONAL BV	2	R	2,088	38	69,692	AC	10/1/2018	39
NOOAAD	0114	001	28 ST	MERRIMAC ST	WEBSTER ST	2	R	1,665	35	51,100	AC	10/4/2018	31
NOOAAD	0115	001	28 ST	BROADWAY	SOUTH END	2	R	610	24	13,776	AC	1/12/2019	71
WEOAKL	0112	001	28 ST	MANDELA PKWY	MANDELA PKWY	2	C	108	40	2,920	AC	9/11/2018	95
WEOAKL	0113	001	28 ST	M.L. KING WAY	END	2	R	281	36	2,952	AC	1/17/2019	64
WEOAKL	0112	002	28 ST	MANDELA PKWY	ETTIE ST	2	C	448	20	7,980	PCC	9/11/2018	75
WEOAKL	0112	003	28 ST	ETTIE ST	PERALTA ST	2	C	369	40	13,720	PCC	9/11/2018	72
WEOAKL	0112	004	28 ST	PERALTA ST	UNION ST	2	C	508	32	13,952	AC/AC	9/11/2018	55
WEOAKL	0112	005	28 ST	UNION ST	ADELINE ST	2	C	655	32	20,064	AC/AC	9/11/2018	69
WEOAKL	0112	006	28 ST	ADELINE ST	MARKET ST	2	C	1,582	32	47,008	AC/AC	9/11/2018	43
WEOAKL	0112	007	28 ST	MARKET ST	SAN PABLO AV	2	C	315	32	7,712	AC/AC	9/11/2018	79
WEOAKL	0112	008	28 ST	SAN PABLO AV	WEST ST	2	C	537	32	14,560	AC/AC	9/11/2018	71
EALAFR	2305	001	29 AV	END OF 29TH OVERPASS	E 10 ST	2	A	120	26	10,400	AC	10/1/2018	95
EALAFR	0117	001	29 AV	FORD ST	E 7 ST	2	R	535	26	11,830	AC	1/12/2019	95
EALAFR	0118	001	29 AV	E 10 ST	E 9 ST	2	R	416	30	10,620	AC	1/17/2019	95
EALAFR	0116	001	29 AV	E 17 ST	INTERNATIONAL BV	2	A	1,137	32	31,552	AC/AC	10/1/2018	47
EALAFR	0116	002	29 AV	E 12 ST	E 10 ST	4	A	1,105	60	69,720	AC/AC	10/1/2018	95
EALAFR	0116	003	29 AV	E 10 ST	BEGIN 29TH OVERPASS	2	A	169	16	2,272	AC/AC	10/1/2018	95
EALAFR	0116	004	29 AV	BEGIN BRIDGE	GLASCOCK ST	4	A	344	20	15,562	AC/PCC	12/21/2018	55
EALAFR	0116	005	29 AV	END BRIDGE	BRIDGE	4	A	179	34	12,920	AC/AC	1/12/2019	95
NOOAAD	0120	001	29 ST	OAKLAND ST	HARRISON ST	2	R	126	20	1,320	AC	10/5/2018	79
NOOAAD	0120	002	29 ST	HARRISON ST	TELEGRAPH AV	2	C	2,704	35	92,998	AC/AC	10/5/2018	78
WEOAKL	0120	003	29 ST	TELEGRAPH AV	M.L. KING WAY	2	C	1,122	38	39,264	AC	12/17/2018	73
WEOAKL	0120	004	29 ST	M.L. KING WAY	WEST ST	2	R	762	35	25,165	AC	9/11/2018	75
WEOAKL	0120	005	29 ST	WEST ST	SAN PABLO AV	2	R	703	33	21,252	AC/AC	9/11/2018	66
EALAFR	0121	001	3 AV	WEST END	PARK BV	2	R	2,103	32	84,143	AC/AC	10/1/2018	45

FC (Functional Classification): A (Arterial), C (Collector), O (Other), R (Residential)
ST (Surface Type): AC (Asphalt Concrete), GRAVEL (Gravel), PCC (Portland Cement Concrete)

Planning Area	Street ID	Section ID	Street Name	Begin Location	End Location	Ln	FC	Length (ft)	Width (ft)	Area (sf)	Surface Type	PCI Date	PCI
WEOAKL	0122	001	3 ST	PERALTA ST	LEWIS ST	2	C	329	31	8,649	AC	10/15/2018	57
WEOAKL	0122	002	3 ST	LEWIS ST	HENRY ST	2	C	309	31	9,238	AC	10/15/2018	64
WEOAKL	0122	003	3 ST	HENRY ST	CHESTER ST	2	C	313	31	9,765	AC	10/15/2018	56
WEOAKL	0122	004	3 ST	CHESTER ST	MANDELA PKWY	2	C	703	31	21,142	AC/AC	10/15/2018	72
WEOAKL	0123	010	3 ST	UNION ST	LINDEN ST	2	C	1,302	51	64,464	AC	10/15/2018	30
WEOAKL	0123	030	3 ST	LINDEN ST	OAK ST	2	C	6,194	48	326,581	AC/AC	12/19/2018	84
EALAFR	0124	001	30 AV	INTERNATIONAL BV	E 12 ST	2	R	541	32	13,728	AC	10/1/2018	17
NOOAAD	0125	001	30 ST	RICHMOND BV	BROADWAY	2	R	506	32	15,744	AC/AC	10/5/2018	59
WEOAKL	0125	002	30 ST	BROADWAY	M.L. KING WAY	2	R	2,537	28	67,956	AC/AC	1/12/2019	61
WEOAKL	0125	003	30 ST	M.L. KING WAY	SAN PABLO AV	2	R	1,623	35	53,830	AC/AC	9/11/2018	26
WEOAKL	0125	004	30 ST	SAN PABLO AV	MYRTLE ST	2	A	243	32	5,824	AC/AC	9/11/2018	15
WEOAKL	0125	005	30 ST	MYRTLE ST	FILBERT ST	2	A	307	32	9,824	AC/AC	9/11/2018	21
WEOAKL	0125	006	30 ST	FILBERT ST	ADELINE ST	2	A	958	32	28,736	AC/AC	9/11/2018	6
WEOAKL	0125	007	30 ST	ADELINE ST	MAGNOLIA ST	2	R	325	34	9,316	AC/AC	9/11/2018	16
WEOAKL	0125	008	30 ST	MAGNOLIA ST	POPLAR ST	2	R	618	32	19,552	AC/AC	9/11/2018	20
EALAFR	0126	001	31 AV	E 12 ST	E 13 ST	2	R	163	36	4,500	AC/AC	10/1/2018	38
EALAFR	0126	002	31 AV	E 13 ST	E 15 ST	2	R	722	27	16,929	AC/AC	10/1/2018	49
NOOAAD	0127	001	31 ST	32 ST	TELEGRAPH AV	2	R	645	40	30,200	AC	10/8/2018	38
WEOAKL	0128	001	31 ST	SOUTH END	M.L. KING WAY	2	R	132	39	4,134	AC	9/11/2018	45
WEOAKL	0128	002	31 ST	M.L. KING WAY	SAN PABLO AV	2	R	1,781	39	62,790	AC	9/11/2018	28
NOOAAD	0129	001	32 ST	TELEGRAPH AV	31 ST	2	R	665	29	13,804	AC	10/8/2018	32
WEOAKL	0130	001	32 ST	M.L. KING WAY	WEST ST	2	R	759	36	24,588	AC	9/10/2018	71
WEOAKL	0130	002	32 ST	WEST ST	MARKET ST	2	R	858	32	25,568	AC/AC	9/10/2018	71
WEOAKL	0130	003	32 ST	MARKET ST	SAN PABLO AV	2	R	346	28	7,476	AC/AC	9/10/2018	47
WEOAKL	0130	004	32 ST	SAN PABLO AV	FILBERT ST	2	R	158	32	3,808	AC/AC	9/10/2018	69
WEOAKL	0130	005	32 ST	FILBERT ST	ADELINE ST	2	R	959	32	29,344	AC/AC	9/10/2018	41
WEOAKL	0130	006	32 ST	ADELINE ST	PERALTA ST	2	R	771	32	23,360	AC/AC	9/10/2018	39
WEOAKL	0130	007	32 ST	PERALTA ST	LOUISE ST	2	R	235	30	6,240	AC	9/10/2018	14
WEOAKL	0130	008	32 ST	LOUISE ST	HELEN ST	2	R	324	34	10,540	AC	9/10/2018	44
WEOAKL	0130	009	32 ST	HELEN ST	WOOD ST	2	R	1,320	32	40,352	AC	9/10/2018	39
EALAFR	0132	001	33 AV	SAL LEANDRO ST	EAST END	2	R	137	36	3,528	AC	11/8/2018	33
EALAFR	0133	001	33 AV	E 12 ST	INTERNATIONAL BV	2	R	345	36	8,280	AC	11/13/2018	59
EALAFR	0134	001	33 AV	FARNAM ST	E 16 ST	2	R	850	32	26,144	AC	11/13/2018	76
EALAFR	0131	001	33 AV	E 9 ST	EAST END	2	C	331	26	8,112	AC/AC	11/9/2018	23
EALAFR	0134	002	33 AV	E 16 ST	E 17 ST	2	R	432	32	13,632	AC	11/13/2018	69
EALAFR	0134	003	33 AV	E 17 ST	FOOTHILL BV	2	R	897	32	27,808	AC	11/13/2018	67
NOOAAD	0136	001	33 ST	34 ST	TELEGRAPH AV	2	R	793	33	24,354	AC	10/8/2018	27
WEOAKL	0135	002	33 ST	M.L. KING WAY	SOUTH END	2	R	199	35	5,180	AC	9/11/2018	6
WEOAKL	0135	001A	33 ST	SAN PABLO AVE	MARKET ST	2	R	656	33	20,262	AC/AC	9/11/2018	84
WEOAKL	0135	001B	33 ST	MARKET ST	M.L. KING WAY	2	R	1,627	33	49,566	AC/AC	9/11/2018	93
EALAFR	0138	001	34 AV	E 9 ST	NORTH END	2	R	333	30	10,320	AC	11/9/2018	45
EALAFR	0139	001	34 AV	E 8 ST	ELMWOOD AV	2	R	247	36	8,820	AC	11/8/2018	32
EALAFR	0137	001	34 AV	NORTH END	END S/O DAVIS S	2	R	594	28	16,632	AC/AC	11/15/2018	39
EALAFR	0138	002	34 AV	S/O SAN LEANDRO ST	N/O SAN LEANDRO ST	2	R	330	20	6,700	AC	11/8/2018	45
EALAFR	0137	004	34 AV	PARK E/O SALISBURY ST	FOOTHILL BV	2	R	1,723	28	48,356	AC	11/13/2018	30
EALAFR	0137	005	34 AV	FOOTHILL BV	INTERNATIONAL BV	2	R	2,497	36	87,984	AC/AC	11/13/2018	59
NOOAAD	0140	001	34 ST	BROADWAY	WEBSTER ST	2	R	476	35	15,505	AC	9/13/2018	28
WEOAKL	0141	001	34 ST	BEACH ST	WOOD ST	2	C	315	34	9,928	AC	9/11/2018	41
NOOAAD	0140	002	34 ST	WEBSTER ST	TELEGRAPH AV	2	R	1,325	35	46,515	AC/AC	1/12/2019	48

FC (Functional Classification): A (Arterial), C (Collector), O (Other), R (Residential)
ST (Surface Type): AC (Asphalt Concrete), GRAVEL (Gravel), PCC (Portland Cement Concrete)

Planning Area	Street ID	Section ID	Street Name	Begin Location	End Location	Ln	FC	Length (ft)	Width (ft)	Area (sf)	Surface Type	PCI Date	PCI
WEOAKL	0140	003	34 ST	TELEGRAPH AV	M.L. KING WAY	2	R	1,144	37	31,598	AC/AC	1/12/2019	43
WEOAKL	0140	004	34 ST	M.L. KING WAY	SAN PABLO AV	2	R	2,401	32	70,432	AC	9/11/2018	33
WEOAKL	0140	005	34 ST	SAN PABLO AV	ADELIN ST	2	R	726	32	19,648	AC	9/11/2018	61
WEOAKL	0140	006	34 ST	ADELIN ST	ETTIE ST	2	R	2,424	32	74,464	AC/AC	9/11/2018	65
EALAFR	0142	100	35 AV	E 9 ST	NORTH END	2	R	263	28	6,440	AC	11/9/2018	65
EALAFR	0143	100	35 AV	SOUTH END	SAN LEANDRO ST	2	R	249	36	7,092	AC	11/8/2018	46
EALAFR	0144	100	35 AV	HWY 580 BRIDGE START	HWY 580 BRIDGE END	4	A	212	54	11,523	PCC	11/10/2018	89
GLREHE	0145	100	35 AV	HWY 580 BRIDGE END	JORDAN RD	4	A	4,041	54	221,400	AC/AC	10/10/2018	80
EALAFR	0143	200	35 AV	SAN LEANDRO ST	INTERNATIONAL BV	2	A	881	40	34,120	AC/AC	11/10/2018	69
EALAFR	0143	300	35 AV	INTERNATIONAL BV	E 17 ST	2	A	1,496	45	70,785	AC/AC	11/10/2018	74
EALAFR	0143	400	35 AV	E 17 ST	FOOTHILL BV	2	A	955	45	112,185	AC/AC	11/10/2018	75
EALAFR	0143	500	35 AV	FOOTHILL BV	75 FT E/O HARPER ST	2	A	864	28	161,560	AC/AC	11/10/2018	80
EALAFR	0143	600	35 AV	75 FT E/O HARPER ST	HWY 580 BRIDGE START	2	A	4,889	28	161,560	AC/AC	11/10/2018	95
WEOAKL	0146	001	35 ST	PERALTA ST	SAN PABLO AV	2	R	912	24	19,392	AC	9/21/2018	26
WEOAKL	0146	002	35 ST	SAN PABLO AV	M.L. KING WAY	2	R	2,590	25	62,525	AC/AC	9/21/2018	64
EALAFR	0149	001	36 AV	WEST END	EAST END	2	R	440	29	13,265	AC	11/16/2018	45
EALAFR	0150	001	36 AV	E 12 ST	INTERNATIONAL BV	2	R	307	28	6,440	AC	11/13/2018	45
EALAFR	0147	001	36 AV	BOEHMER ST	E 8 ST	2	R	381	30	9,840	AC/AC	11/16/2018	53
EALAFR	0148	001	36 AV	E 9 ST	EAST END	2	R	145	28	3,220	AC/AC	11/9/2018	43
EALAFR	0150	002	36 AV	INTERNATIONAL BV	FOOTHILL BV	2	R	2,115	28	57,904	AC/AC	11/13/2018	40
EALAFR	0150	003	36 AV	HARPER ST	FOOTHILL BV	2	R	1,050	28	30,296	AC	11/13/2018	32
NOOAAAD	0152	001	36 ST	M.L. KING WAY	WEST ST	2	R	764	12	8,352	AC	9/21/2018	55
NOOAAAD	0151	001	36 ST	WEBSTER ST	TELEGRAPH AV	2	R	1,097	36	36,828	AC/AC	9/11/2018	44
NOOAAAD	0152	002	36 ST	WEST ST	SAN PABLO AV	2	R	1,926	24	42,672	AC/AC	9/21/2018	32
EALAFR	0153	001	37 AV	WEST END	E 8 ST	2	C	814	36	30,132	AC/AC	11/8/2018	50
EALAFR	0154	001	37 AV	E 9 ST	E 12 ST	2	C	912	34	32,912	AC/AC	11/13/2018	12
EALAFR	0154	002	37 AV	E 12 ST	INTERNATIONAL BV	2	C	467	34	16,184	AC/AC	11/13/2018	41
EALAFR	0154	003	37 AV	INTERNATIONAL BV	EAST END	2	R	1,265	34	42,942	AC/AC	11/13/2018	57
NOOAAAD	0155	001	37 ST	W MACARTHUR BV	WEBSTER ST	2	R	1,877	37	64,343	AC	9/11/2018	20
NOOAAAD	0156	001	37 ST	SAN PABLO AV	M.L. KING WAY	2	R	2,580	33	84,810	AC/AC	9/5/2018	91
NOOAAAD	0156	002	37 ST	M.L. KING WAY	SOUTH END	2	R	182	37	4,847	AC	9/5/2018	100
EALAFR	0157	001	38 AV	WATTLING ST	SAN LEANDRO ST	2	C	392	34	12,274	AC	11/8/2018	19
EALAFR	0157	002	38 AV	SAN LEANDRO ST	E 12 ST	2	C	390	33	3,795	AC/AC	11/12/2018	66
EALAFR	0157	003	38 AV	E 12 ST	INTERNATIONAL BV	2	C	490	34	15,640	AC/AC	11/12/2018	56
EALAFR	0157	004	38 AV	INTERNATIONAL BV	FOOTHILL BV	2	C	1,809	34	61,698	AC/AC	11/12/2018	42
EALAFR	0157	005	38 AV	FOOTHILL BV	BRIDGE START	2	C	5,954	41	245,575	AC/AC	11/12/2018	92
EALAFR	0157	006	38 AV	BRIDGE START	BRIDGE END	2	C	246	36	8,856	PCC	11/12/2018	89
GLREHE	0157	007	38 AV	BRIDGE END	MACARTHUR BV	2	C	796	35	25,978	AC/AC	10/12/2018	88
GLREHE	0157	008	38 AV	MACARTHUR BV	KANSAS ST	2	R	489	30	14,370	AC/AC	10/11/2018	69
GLREHE	0157	009	38 AV	KANSAS ST	CALIFORNIA ST	2	R	697	30	20,310	AC/AC	10/10/2018	67
NOOAAAD	0158	001	38 ST	TELEGRAPH AV	WEBSTER ST	2	R	1,072	44	45,056	AC	9/11/2018	25
NOOAAAD	0158	002	38 ST	WEBSTER ST	BROADWAY	2	R	1,108	45	47,250	AC	9/11/2018	39
NOOAAAD	0158	003	38 ST	BROADWAY	CERRITO AV	2	R	427	37	14,541	AC	10/5/2018	6
EALAFR	0160	001	39 AV	REDDING ST	QUIGLEY ST	2	R	318	28	7,812	AC	10/11/2018	50
EALAFR	0162	001	39 AV	ALLENDALE AV	WEST END	2	R	429	30	11,820	AC	11/12/2018	52
EALAFR	0161	001	39 AV	FULLINGTON ST	SUTER ST	2	R	218	22	3,608	AC/AC	11/12/2018	23
EALAFR	0163	001	39 AV	SANTA RITA ST	MERA ST	2	R	1,699	32	53,536	AC/AC	11/11/2018	50
EALAFR	0164	001	39 AV	FOOTHILL BV	WEST END	2	R	2,244	39	94,029	AC/AC	11/13/2018	30
GLREHE	0159	001	39 AV	ALISO AV	SELKIRK ST	2	C	929	32	28,868	AC	10/11/2018	6

FC (Functional Classification): A (Arterial), C (Collector), O (Other), R (Residential)
 ST (Surface Type): AC (Asphalt Concrete), GRAVEL (Gravel), PCC (Portland Cement Concrete)

Planning Area	Street ID	Section ID	Street Name	Begin Location	End Location	Ln	FC	Length (ft)	Width (ft)	Area (sf)	Surface Type	PCI Date	PCI
EALAFR	0164	002	39 AV	WEST END	SAN LEANDRO ST	2	R	145	32	4,192	AC	11/8/2018	49
GLREHE	0159	002	39 AV	SELKIRK ST	VICTOR AV	2	C	710	27	18,023	AC	10/10/2018	25
EALAFR	0164	003	39 AV	SAN LEANDRO ST	WATTLING ST	2	R	380	30	9,450	AC/AC	11/8/2018	77
GLREHE	0159	003	39 AV	VICTOR AV	MAC ARTHUR BV	2	C	2,896	30	87,506	AC/AC	10/12/2018	86
NOOAAAD	0165	001	39 ST	TELEGRAPH AV	NORTH END	2	R	129	32	1,888	AC	9/14/2018	92
NOOAAAD	0166	001	39 ST	SOUTH END	WEST ST	2	R	908	33	24,618	AC/AC	9/6/2018	100
NOOAAAD	0167	001	39 ST	LUSK ST	CITY LIMIT	2	R	847	37	72,446	AC/AC	9/6/2018	50
EALAFR	2304	001	4 AV	E 11 ST	E 12 ST	2	R	369	32	8,672	AC	10/1/2018	5
EALAFR	0169	001	4 AV	E 12 ST	E 18 ST	2	A	1,806	30	51,742	AC/AC	10/1/2018	45
EALAFR	0168	001	4 AV	E 10 ST	E 11 ST	2	R	358	28	7,980	AC/AC	10/1/2018	28
DWNTWN	0170	001	4 ST	SOUTH END	FALLON ST	2	C	654	37	23,569	AC	9/22/2018	12
DWNTWN	0170	002	4 ST	FALLON ST	OAK ST	2	C	380	42	13,188	AC	9/22/2018	100
DWNTWN	0170	003	4 ST	OAK ST	WEBSTER ST	2	C	1,904	42	75,684	AC	9/22/2018	84
DWNTWN	0170	004	4 ST	WEBSTER ST	FRANKLIN ST	2	C	381	37	14,171	AC/AC	9/22/2018	53
DWNTWN	0170	005	4 ST	FRANKLIN ST	BROADWAY	2	C	393	37	12,580	AC/AC	9/22/2018	41
DWNTWN	0170	006	4 ST	BROADWAY	WASHINGTON ST	2	C	396	37	12,839	AC/AC	9/21/2018	53
WEOAKL	0170	007	4 ST	WASHINGTON ST	CASTRO ST	2	C	1,523	42	60,396	AC	9/21/2018	15
WEOAKL	0170	008	4 ST	CASTRO ST	MARKET ST	2	C	703	42	25,620	AC	9/21/2018	20
EALAFR	0171	001	40 AV	SANTA RITA ST	FOOTHILL BV	2	R	2,314	26	58,838	AC/AC	11/11/2018	31
EALAFR	0171	002	40 AV	FOOTHILL BV	INTERNATIONAL BV	2	R	1,758	31	50,317	AC	11/11/2018	29
EALAFR	0171	003	40 AV	INTERNATIONAL BV	SAN LEANDRO ST	2	R	848	40	33,480	PCC	11/11/2018	72
EALAFR	0171	004	40 AV	SAN LEANDRO ST	WATTLING ST	2	R	408	28	10,108	AC	11/8/2018	47
NOOAAAD	0172	001	40 ST	PIEDMONT AV	HOWE ST	2	C	323	39	9,351	AC/AC	10/5/2018	78
NOOAAAD	0172	002	40 ST	HOWE ST	BROADWAY	4	C	832	75	55,274	AC/AC	10/5/2018	40
NOOAAAD	0172	003	40 ST	BROADWAY	TELEGRAPH AV	4	A	2,327	52	116,980	AC/AC	9/11/2018	96
NOOAAAD	0172	005	40 ST	YERBA BUENA AV	CITY LIMIT	2	R	548	64	35,264	AC/AC	9/20/2018	67
NOOAAAD	0172	041	40 ST	TELEGRAPH AV	M L KING WAY	4	A	1,169	60	65,400	AC	12/17/2018	78
NOOAAAD	0172	042	40 ST	M L KING WAY	WEST ST	4	A	759	60	45,900	AC/AC	9/20/2018	75
NOOAAAD	0172	043	40 ST	WEST ST	MARKET ST	4	A	862	60	47,400	AC/AC	9/20/2018	72
NOOAAAD	0172	044	40 ST	MARKET ST	YERBA BUENA AV	4	A	524	60	36,000	AC/AC	9/20/2018	60
NOOAAAD	0173	001	40 ST WAY	HOWE ST	BROADWAY	2	R	869	48	38,016	AC	1/12/2019	7
EALAFR	0174	001	41 AV	SAN LEANDRO ST	EAST END	2	C	305	28	7,336	AC	11/8/2018	27
EALAFR	0175	001	41 AV	E 12 ST	FOOTHILL BV	2	R	1,923	32	58,936	AC	11/11/2018	34
EALAFR	0175	002	41 AV	FOOTHILL BV	MERA ST	2	R	611	26	15,340	AC/AC	11/11/2018	76
EALAFR	0175	003	41 AV	MERA ST	SANTA RITA ST	2	R	1,610	32	54,592	AC	11/11/2018	55
NOOAAAD	0176	001	41 ST	42ND ST	TELEGRAPH AV	2	R	763	36	25,956	AC/AC	9/14/2018	61
NOOAAAD	0177	001	41 ST	LINDEN ST	CITY LIMIT	2	R	328	34	8,092	AC/AC	9/20/2018	11
NOOAAAD	0176	002	41 ST	TELEGRAPH AV	BROADWAY	2	R	2,414	33	76,824	AC/AC	9/11/2018	73
NOOAAAD	0177	002	41 ST	LINDEN ST	M L KING WAY	2	R	2,419	36	84,708	AC/AC	9/20/2018	32
NOOAAAD	0176	003	41 ST	BROADWAY	PIEDMONT AV	2	R	1,325	46	56,350	AC	1/12/2019	55
NOOAAAD	0177	003	41 ST	M L KING WAY	SOUTH END	2	R	130	34	3,366	AC	9/20/2018	57
NOOAAAD	0176	004	41 ST	PIEDMONT AV	GLEN AV	2	R	555	32	15,744	AC/AC	9/12/2018	35
EALAFR	0180	001	42 AV	SANTA RITA ST	FOOTHILL BV	2	R	2,342	26	60,138	AC	11/11/2018	27
EALAFR	0178	001	42 AV	WATTLING ST	SAN LEANDRO ST	2	C	371	34	12,274	AC/AC	11/8/2018	53
EALAFR	0179	001	42 AV	E 12 ST	INTERNATIONAL BV	2	R	493	24	10,224	AC/AC	11/11/2018	95
EALAFR	0179	002	42 AV	INTERNATIONAL BV	PVMT CHNG	4	A	1,045	63	67,158	AC/PCC	11/11/2018	96
EALAFR	0179	003	42 AV	PVMT CHNG	FOOTHILL BV	4	A	331	54	103,626	AC/AC	11/11/2018	96
NOOAAAD	0181	001	42 ST	BROADWAY	TELEGRAPH AV	2	C	2,782	32	86,002	AC/AC	9/11/2018	22
NOOAAAD	0181	002	42 ST	TELEGRAPH AV	M L KING WAY	2	C	1,178	33	35,632	AC	12/17/2018	18

FC (Functional Classification): A (Arterial), C (Collector), O (Other), R (Residential)
 ST (Surface Type): AC (Asphalt Concrete), GRAVEL (Gravel), PCC (Portland Cement Concrete)

Planning Area	Street ID	Section ID	Street Name	Begin Location	End Location	Ln	FC	Length (ft)	Width (ft)	Area (sf)	Surface Type	PCI Date	PCI
NOOAAAD	0181	003	42 ST	M L KING WAY	LINDEN ST	2	C	2,418	32	73,449	AC/AC	9/6/2018	91
NOOAAAD	0181	004	42 ST	LINDEN ST	CITY LIMIT	2	C	217	33	7,138	AC	9/6/2018	96
NOOAAAD	0182	001	43 ST	SOUTH END	M L KING WAY	2	R	119	36	3,420	AC	9/17/2018	35
NOOAAAD	0183	001	43 ST	44TH ST	TELEGRAPH AV	2	R	737	36	26,640	AC/AC	9/10/2018	32
NOOAAAD	0182	002	43 ST	M L KING WAY	MARKET ST	2	R	1,622	36	56,916	AC/AC	9/17/2018	33
NOOAAAD	0183	002	43 ST	TELEGRAPH AV	SOUTH END	2	R	1,628	36	56,052	AC/AC	9/11/2018	46
NOOAAAD	0182	003	43 ST	MARKET ST	CITY LIMIT	2	R	990	36	35,388	AC	9/17/2018	7
CEEAOA	0184	001	44 AV	SAN LEANDRO ST	E 12 ST	2	C	603	36	18,900	AC/AC	11/27/2018	24
CEEAOA	0184	002	44 AV	E 12 ST	INTERNATIONAL BV	2	A	384	33	10,688	AC/AC	11/27/2018	38
CEEAOA	0184	003	44 AV	INTERNATIONAL BV	BANCROFT AV	2	R	515	36	15,804	AC	12/20/2018	100
NOOAAAD	0185	001	44 ST	CITY LIMIT	LINDEN ST	2	R	160	36	10,404	AC	9/17/2018	7
NOOAAAD	0186	001	44 ST	43 ST	TELEGRAPH AV	2	R	511	36	18,540	AC	9/10/2018	33
NOOAAAD	0186	002	44 ST	TELEGRAPH AV	SHAFTER AV	2	R	1,381	36	49,392	AC	9/11/2018	42
NOOAAAD	0185	002	44 ST	LINDEN ST	M L KING WAY	2	R	2,423	36	81,252	AC/AC	9/17/2018	47
NOOAAAD	0186	003	44 ST	SHAFTER	EAST END (GATED)	2	R	218	36	16,956	AC	9/11/2018	30
CEEAOA	0188	001	45 AV	SAN LEANDRO ST	INTERNATIONAL BV	2	R	1,075	32	29,888	AC	11/27/2018	34
CEEAOA	0187	001	45 AV	COLISEUM WAY	EAST END	2	C	365	36	11,304	AC/AC	11/27/2018	22
CEEAOA	0189	001	45 AV	YGNACIO AV	MELROSE AV	2	R	362	40	12,400	AC/AC	12/15/2018	57
CEEAOA	0189	002	45 AV	MELROSE AV	THOMPSON ST	2	R	625	30	18,330	AC	12/20/2018	41
CEEAOA	0188	002	45 AV	INTERNATIONAL BV	FOOTHILL BV	2	R	1,180	36	38,988	AC/AC	12/20/2018	60
NOOAAAD	0190	001	45 ST	CITY LIMIT	LINDEN ST	2	R	140	36	10,008	AC/AC	9/17/2018	28
NOOAAAD	0190	002	45 ST	LINDEN ST	MARKET ST	2	R	747	36	24,372	AC/AC	9/17/2018	7
NOOAAAD	0190	003	45 ST	MARKET ST	M L KING WAY	2	C	1,622	35	49,343	AC/AC	9/17/2018	17
NOOAAAD	0190	004	45 ST	M L KING WAY	TELEGRAPH AV	2	C	1,188	36	40,854	AC/AC	12/7/2018	32
NOOAAAD	0190	005	45 ST	TELEGRAPH AV	BROADWAY	2	C	2,975	35	95,496	AC	9/10/2018	44
CEEAOA	0192	001	46 AV	MELROSE AV	YGNACIO AV	2	R	354	32	10,144	AC	12/15/2018	11
CEEAOA	0191	001	46 AV	WEST END	E 12 ST	2	R	497	36	16,272	AC/AC	11/27/2018	71
CEEAOA	0191	002	46 AV	E 12 ST	INTERNATIONAL BV	4	A	623	32	19,388	AC/AC	11/27/2018	74
CEEAOA	0191	003	46 AV	INTERNATIONAL BV	BANCROFT AV	2	R	509	42	18,094	AC/AC	12/20/2018	71
CEEAOA	0191	004	46 AV	BANCROFT AV	BOND ST	2	R	361	40	13,617	AC	12/20/2018	43
CEEAOA	0191	005	46 AV	BOND ST	FOOTHILL BV	2	R	304	40	10,840	AC	12/20/2018	37
CEEAOA	0193	001	46 AV (IND)	COLISEUM WAY	EAST END	2	C	448	36	11,988	AC/AC	11/27/2018	12
NOOAAAD	0195	001	46 ST	SHATTUCK AV	47 ST	2	R	691	33	22,968	AC	9/10/2018	31
NOOAAAD	0196	001	46 ST	M L KING WAY	CITY LIMIT	2	R	2,535	36	96,372	AC	9/13/2018	38
CEEAOA	0197	001	47 AV	WEST END	SAN LEANDRO ST	2	R	506	32	13,632	AC	12/20/2018	52
CEEAOA	0197	002	47 AV	SAN LEANDRO ST	INTERNATIONAL BV	2	R	1,243	32	35,072	AC	12/20/2018	34
CEEAOA	0197	003	47 AV	INTERNATIONAL BV	FOOTHILL BV	2	R	1,179	40	39,720	AC	1/12/2019	42
CEEAOA	0197	004	47 AV	FOOTHILL BV	YGNACIO AV	2	R	426	40	15,840	AC/AC	12/15/2018	50
CEEAOA	0197	005	47 AV	YGNACIO AV	MELROSE AV	2	R	364	40	14,640	AC/AC	12/15/2018	74
CEEAOA	0197	006	47 AV	MELROSE AV	CONGRESS AV	2	R	1,505	36	46,476	AC/AC	12/4/2018	47
NOOAAAD	0198	001	47 ST	46TH ST	TELEGRAPH AV	2	R	534	36	17,136	AC	9/10/2018	46
NOOAAAD	0199	001	47 ST	M L KING WAY	MARKET ST	2	R	1,804	36	58,716	AC	9/20/2018	42
CEEAOA	0200	001	48 AV	VICKSBURG AV	FOOTHILL BV	2	R	2,074	36	71,874	AC/AC	1/12/2019	40
CEEAOA	0200	002	48 AV	FOOTHILL BV	INTERNATIONAL BV	2	R	1,179	40	42,120	AC	12/20/2018	44
CEEAOA	0200	003	48 AV	INTERNATIONAL BV	E 12 ST	2	R	721	36	23,652	AC	11/27/2018	22
NOOAAAD	0201	001	48 ST	NORTH END	TELEGRAPH AV	2	R	630	33	15,576	AC	9/10/2018	27
NOOAAAD	0201	002	48 ST	TELEGRAPH AV	SHAFTER ST	2	R	1,181	36	39,924	AC	9/10/2018	34
CEEAOA	0203	001	49 AV	SAN LEANDRO ST	WEST END	2	R	381	36	12,240	AC	12/20/2018	23
CEEAOA	0202	001	49 AV	INTERNATIONAL BV	E 12 ST	2	R	797	36	26,604	AC/AC	11/27/2018	59

FC (Functional Classification): A (Arterial), C (Collector), O (Other), R (Residential)
ST (Surface Type): AC (Asphalt Concrete), GRAVEL (Gravel), PCC (Portland Cement Concrete)

Planning Area	Street ID	Section ID	Street Name	Begin Location	End Location	Ln	FC	Length (ft)	Width (ft)	Area (sf)	Surface Type	PCI Date	PCI
NOOAAAD	0204	001	49 ST	BROADWAY	TELEGRAPH AV	2	R	2,948	33	92,070	AC	9/10/2018	23
NOOAAAD	0204	002	49 ST	TELEGRAPH AV	SHATTUCK AV	2	R	362	36	9,972	AC	9/10/2018	33
EALAFR	0205	001	5 AV	EMBARCADERO	INTERNATIONAL BV	2	A	2,780	50	136,250	AC/AC	12/19/2018	94
EALAFR	0205	002	5 AV	INTERNATIONAL BV	PARK BV	2	A	3,241	39	123,440	AC/AC	10/1/2018	93
DWNTWN	0206	001	5 ST	WEBSTER ST	HARRISON ST	2	R	337	47	13,630	AC/AC	9/25/2018	71
WEOAKL	0207	001	5 ST	BAY ST	CEDAR ST	2	C	152	35	11,725	AC	10/17/2018	67
WEOAKL	0208	001	5 ST	PERALTA ST	CHESTER ST	2	C	783	41	30,775	AC	10/15/2018	29
DWNTWN	0206	002	5 ST	HARRISON ST	JACKSON ST	2	C	723	20	13,800	AC/AC	9/25/2018	97
WEOAKL	0208	002	5 ST	CHESTER ST	CENTER ST	2	C	331	45	14,625	AC/AC	10/15/2018	20
DWNTWN	0206	003	5 ST	JACKSON ST	OAK ST	6	C	759	43	31,218	AC/AC	9/25/2018	73
WEOAKL	0208	003	5 ST	CENTER ST	UNION ST	2	C	1,314	47	64,907	AC	10/15/2018	51
WEOAKL	0208	004	5 ST	UNION ST	MARKET ST	2	C	2,329	28	60,816	AC	10/15/2018	81
WEOAKL	0208	005	5 ST	MARKET ST	CASTRO ST	4	A	751	41	27,142	AC/AC	10/15/2018	25
WEOAKL	0208	006	5 ST	CASTRO ST	BROADWAY	4	A	1,918	41	71,750	AC/AC	10/15/2018	53
DWNTWN	0208	007	5 ST	BROADWAY	FRANKLIN ST	2	R	392	20	6,740	AC/AC	9/27/2018	86
CEEAOA	0209	001	50 AV	VICKSBURG AV	MELROSE AV	2	R	985	36	35,424	AC/AC	12/4/2018	31
CEEAOA	0209	002	50 AV	MELROSE AV	INTERNATIONAL BV	2	R	1,959	40	70,920	AC/AC	12/15/2018	42
CEEAOA	0209	003	50 AV	INTERNATIONAL BV	E 10 ST	2	C	1,371	36	45,576	AC/AC	11/27/2018	39
CEEAOA	0209	004	50 AV	E 10 ST	E 8 ST	2	C	452	38	14,100	AC/AC	12/20/2018	20
CEEAOA	0209	005	50 AV	E 8 ST	RR TRAX	2	C	186	36	6,876	AC/AC	12/20/2018	29
CEEAOA	0209	006	50 AV	RR TRAX	COLISEUM WAY	2	C	582	38	25,840	AC	11/27/2018	36
CEEAOA	0209	007	50 AV	COLISEUM WAY	WEST END	2	C	574	44	23,540	AC	12/20/2018	20
NOOAAAD	0212	001	50 ST	SHAFTER AV	MANILA AV	2	R	889	30	24,660	AC	9/10/2018	61
NOOAAAD	0211	001	50 ST	CLARKE ST	WEBSTER ST	2	R	408	30	10,590	AC/AC	9/10/2018	38
CEEAOA	0213	001	51 AV	VICKSBURG AV	INTERNATIONAL BV	2	R	2,475	38	84,150	AC/AC	12/15/2018	55
CEEAOA	0214	001	51 AV	SAN LEANDRO ST	E 8 ST	2	R	334	31	8,804	AC/AC	12/16/2018	26
CEEAOA	0213	002	51 AV	INTERNATIONAL BV	E 12 ST	2	R	913	36	30,708	AC/AC	11/27/2018	30
CEEAOA	0213	003	51 AV	E 12 ST	E 10 ST	2	R	454	31	12,896	AC	12/16/2018	23
NOOAAAD	0216	001	51 ST	SHATTUCK AV	WEST END	2	R	207	32	10,336	AC	9/6/2018	36
NOOAAAD	0217	001	51 ST	SHATTUCK AV	TELEGRAPH AV	4	A	598	76	35,872	AC/AC	9/6/2018	95
NOOAAAD	0215	001	51 ST	WEST ST	M L KING WAY	2	R	445	32	12,576	AC/AC	9/21/2018	68
NOOAAAD	0217	003	51 ST	TELEGRAPH AV	SHAFTER	4	A	1,182	52	63,648	AC	9/6/2018	31
NOOAAAD	0217	004	51 ST	SHAFTER	BROADWAY	4	A	1,915	52	92,820	AC	9/6/2018	46
CEEAOA	0218	001	52 AV	E 8 ST	SAN LEANDRO ST	2	R	334	31	8,804	AC	12/16/2018	22
CEEAOA	0219	001	52 AV	WEST END	INTERNATIONAL BV	2	R	1,526	32	45,840	AC/AC	12/16/2018	26
NOOAAAD	0220	001	52 ST	SHATTUCK AV	DOVER ST	4	A	739	50	34,500	AC	12/17/2018	54
NOOAAAD	0220	002	52 ST	DOVER ST	M L KING WAY	2	A	509	35	16,662	AC/AC	9/21/2018	77
NOOAAAD	0220	003	52 ST	M L KING WAY	WEST ST	2	C	192	35	4,712	AC	9/21/2018	36
NOOAAAD	0220	004	52 ST	WEST ST	NORTH END	2	R	1,627	28	44,744	AC/AC	9/21/2018	78
CEEAOA	0221	001	53 AV	WEST END	EAST END	2	R	684	30	20,490	AC/AC	12/15/2018	59
CEEAOA	0222	001	53 AV	INTERNATIONAL BV	E 12 ST	2	R	1,033	36	34,920	AC/AC	12/20/2018	58
CEEAOA	0223	001	53 AV	E 10 ST	WEST END	2	R	214	31	11,842	AC/AC	12/16/2018	24
CEEAOA	0224	001	53 AV	E 8 ST	SAN LEANDRO ST	2	R	330	31	8,587	AC/AC	12/16/2018	14
NOOAAAD	0226	001	53 ST	SHATTUCK AV	SOUTH END	2	R	373	32	10,336	AC	10/10/2018	39
NOOAAAD	0225	001	53 ST	BOYER ST	SAN PABLO AV	2	C	753	41	26,862	AC/AC	9/17/2018	73
NOOAAAD	0225	002	53 ST	SAN PABLO AV	SOUTH END	2	R	4,708	30	125,280	AC/AC	9/17/2018	43
CEEAOA	0227	001	54 AV	WENTWORTH AV	INTERNATIONAL BV	2	R	1,253	24	28,776	AC/AC	12/15/2018	55
CEEAOA	0227	002	54 AV	INTERNATIONAL BV	E 12 ST	2	R	1,112	29	27,985	AC/AC	11/27/2018	38
CEEAOA	0227	003	54 AV	E 12 ST	SAN LEANDRO	2	R	707	31	19,840	AC	12/16/2018	41

FC (Functional Classification): A (Arterial), C (Collector), O (Other), R (Residential)
 ST (Surface Type): AC (Asphalt Concrete), GRAVEL (Gravel), PCC (Portland Cement Concrete)

Planning Area	Street ID	Section ID	Street Name	Begin Location	End Location	Ln	FC	Length (ft)	Width (ft)	Area (sf)	Surface Type	PCI Date	PCI
CEEAOA	0227	004	54 AV	SAN LEANDRO	E 8 ST	2	R	323	31	8,897	AC	12/16/2018	34
NOOAAAD	0228	001	54 ST	SOUTH END	SHATTUCK AV	2	R	263	30	6,150	AC	10/10/2018	33
NOOAAAD	0228	002	54 ST	SHATTUCK AV	DOVER ST	2	R	715	30	21,390	AC/AC	12/7/2018	27
NOOAAAD	0228	003	54 ST	DOVER ST	ADELINE ST	2	R	2,512	30	66,690	AC/AC	9/17/2018	4
NOOAAAD	0228	004	54 ST	ADELINE ST	SAN PABLO AV	2	R	1,932	26	45,032	AC/AC	9/17/2018	55
NOOAAAD	0228	005	54 ST	SAN PABLO AV	BOYER ST	2	R	738	30	16,830	AC	9/17/2018	64
CEEAOA	0229	001	55 AV	INTERNATIONAL BV	BANCROFT AV	2	R	2,423	36	87,543	AC/AC	12/16/2018	32
CEEAOA	0229	002	55 AV	BANCROFT AV	FOOTHILL BV	2	R	530	36	17,460	AC/AC	12/16/2018	43
CEEAOA	0229	003	55 AV	FOOTHILL BV	BRANN ST	2	R	2,626	36	89,100	AC/AC	12/2/2018	27
CEEAOA	0229	004	55 AV	BRANN ST	CAMDEN ST	2	R	293	36	13,932	AC/AC	12/2/2018	30
NOOAAAD	0230	001	55 ST	VICENTE WAY	TELEGRAPH AV	2	R	379	37	11,618	AC	10/10/2018	51
NOOAAAD	0230	002	55 ST	TELEGRAPH AV	SHATTUCK AV	2	R	765	36	25,056	AC	12/7/2018	64
NOOAAAD	0230	003	55 ST	SHATTUCK AV	M.L. KING WAY	2	C	1,468	52	77,584	AC/AC	9/8/2018	20
NOOAAAD	0230	004	55 ST	M.L. KING WAY	ADELINE ST	2	C	1,671	56	88,312	AC/AC	9/8/2018	21
NOOAAAD	0230	005	55 ST	ADELINE ST	SAN PABLO AV	2	R	2,078	26	47,112	AC/AC	9/8/2018	23
NOOAAAD	0230	006	55 ST	SAN PABLO AV	VALLEJO ST	2	R	798	33	24,519	AC	9/7/2018	35
CEEAOA	0231	001	56 AV	E 16 ST	INTERNATIONAL BV	2	R	761	32	22,784	AC	12/16/2018	21
CEEAOA	0232	001	56 AV	ROBERTS AV	BRANN ST	2	R	367	30	10,110	AC	12/21/2018	48
CEEAOA	0233	001	56 AV	WALNUT ST	EAST END	2	R	215	30	3,750	AC	12/2/2018	60
CEEAOA	0232	002	56 AV	BRANN ST	MACARTHUR BV	2	R	408	30	11,580	AC	12/1/2018	42
NOOAAAD	0234	001	56 ST	TELEGRAPH AV	CARBERRY AV	2	R	281	30	7,020	AC	9/8/2018	60
NOOAAAD	0234	002	56 ST	CARBERRY AV	SHATTUCK AV	2	R	547	34	17,272	AC/AC	9/8/2018	9
NOOAAAD	0234	003	56 ST	SHATTUCK AV	SAN PABLO AV	2	R	5,125	30	138,330	AC/AC	9/8/2018	52
CEEAOA	0235	001	57 AV	FOOTHILL BV	INTERNATIONAL BV	2	R	3,200	36	111,744	AC/AC	12/16/2018	36
CEEAOA	0236	001	57 AV	MACARTHUR BV	BRANN ST	2	R	413	53	19,044	AC/AC	12/1/2018	50
CEEAOA	0237	001	57 AV	WALNUT ST	EAST END	2	R	216	25	4,700	AC/AC	12/2/2018	60
CEEAOA	0236	002	57 AV	BRANN ST	ROBERTS AV	2	R	368	30	10,110	AC/AC	12/1/2018	70
NOOAAAD	0238	001	57 ST	AYALA AV	TELEGRAPH AV	2	R	663	36	21,492	AC	9/4/2018	26
NOOAAAD	0239	001	57 ST	M L KING JR WAY	GENOA ST	2	R	548	30	15,930	AC/AC	9/8/2018	47
NOOAAAD	0239	002	57 ST	GENOA ST	SAN PABLO AV	2	R	3,130	30	91,830	AC	9/8/2018	26
NOOAAAD	0238	002	57 ST	TELEGRAPH AV	SHATTUCK AV	2	R	978	36	32,076	PCC	9/8/2018	80
NOOAAAD	0238	003	57 ST	SHATTUCK AV	DOVER ST	2	R	831	36	25,560	AC/AC	9/8/2018	34
CEEAOA	0240	001	58 AV	MACARTHUR BV	ROBERTS AV	2	R	783	30	21,480	AC	11/28/2018	35
CEEAOA	0241	001	58 AV	INTERNATIONAL BV	WEST END	2	R	1,975	30	57,840	AC/AC	11/27/2018	31
NOOAAAD	0242	001	58 ST	HERMANN ST	TELEGRAPH AV	2	R	760	30	22,290	AC/AC	9/4/2018	40
NOOAAAD	0242	002	58 ST	TELEGRAPH AV	SHATTUCK AV	2	R	1,039	36	32,220	AC/AC	9/10/2018	10
NOOAAAD	0242	003	58 ST	SHATTUCK AV	MARKET ST	2	R	2,822	32	73,184	AC/AC	9/10/2018	23
NOOAAAD	0243	001	59 ST	VALLEJO ST	SAN PABLO AV	2	R	798	42	29,694	AC/AC	9/7/2018	24
NOOAAAD	0243	004	59 ST	SHATTUCK AV	RACINE ST	2	R	997	36	33,012	AC/AC	9/10/2018	25
NOOAAAD	0243	005	59 ST	RACINE ST	TELEGRAPH AV	2	R	133	36	3,312	AC/AC	9/10/2018	23
NOOAAAD	0243	006	59 ST	TELEGRAPH AV	HOWELL ST	2	R	925	32	27,456	AC/AC	9/10/2018	32
NOOAAAD	0243	002A	59 ST	SAN PABLO AV	STANFORD AV	2	R	1,354	36	44,964	AC/AC	9/6/2018	5
NOOAAAD	0243	002B	59 ST	OCCIDENTAL ST	M L KING JR WAY	2	R	1,454	36	55,620	AC/AC	9/10/2018	5
NOOAAAD	0243	003A	59 ST	M L KING JR WAY	DOVER ST	2	R	763	36	27,144	AC/AC	9/10/2018	21
NOOAAAD	0243	003B	59 ST	DOVER ST	SHATTUCK AV	2	R	868	36	31,572	AC/AC	9/10/2018	19
EALAFR	0244	001	6 AV	E 20 ST	INTERNATIONAL BV	2	R	2,126	30	62,520	AC	1/13/2019	52
EALAFR	0244	002	6 AV	INTERNATIONAL BV	E 8 ST	2	R	1,475	36	50,184	AC/AC	10/1/2018	69
DWNTWN	0248	001	6 ST	BROADWAY	WASHINGTON ST	4	C	397	37	12,839	AC	9/19/2018	42
DWNTWN	0246	001	6 ST	ALICE ST	SOUTH END	2	R	330	19	5,149	AC	9/27/2018	71

FC (Functional Classification): A (Arterial), C (Collector), O (Other), R (Residential)
ST (Surface Type): AC (Asphalt Concrete), GRAVEL (Gravel), PCC (Portland Cement Concrete)

Planning Area	Street ID	Section ID	Street Name	Begin Location	End Location	Ln	FC	Length (ft)	Width (ft)	Area (sf)	Surface Type	PCI Date	PCI
DWNTWN	0247	001	6 ST	NORTH END	WEBSTER ST	2	R	543	32	15,424	AC	9/27/2018	42
DWNTWN	0245	001	6 ST	FALLON ST	OAK ST	4	R	380	28	8,232	AC/AC	9/27/2018	27
WEOAKL	0249	001	6 ST	BRUSH ST	MARKET ST	6	C	427	39	13,283	AC	10/15/2018	56
DWNTWN	0248	002	6 ST	WASHINGTON ST	JEFFERSON ST	4	C	759	37	26,751	AC	9/19/2018	32
DWNTWN	0245	002	6 ST	OAK ST	JACKSON ST	4	R	762	42	29,946	AC	9/27/2018	77
DWNTWN	0247	002	6 ST	WEBSTER ST	HARRISON ST	2	R	339	29	9,280	AC/AC	9/27/2018	38
CEEAOA	0251	001	60 AV	AVENAL AV	MORSE DR	2	R	1,452	36	45,252	AC/AC	11/30/2018	31
CEEAOA	0252	001	60 AV	INTERNATIONAL BV	WEST END	2	R	1,999	30	57,510	AC/AC	11/27/2018	35
EAOAHI	0250	001	60 AV	MACARTHUR BV	CAMDEN ST	2	R	629	24	13,608	AC/AC	11/30/2018	57
CEEAOA	0250	002	60 AV	CAMDEN ST	WEST END	2	R	1,127	32	33,472	AC/AC	11/30/2018	60
NOOAAAD	0254	001	60 ST	MARKET ST	NORTH END	2	R	345	36	9,864	AC	9/17/2018	27
NOOAAAD	0255	001	60 ST	SHATTUCK AV	M L KING JR WAY	2	R	1,666	36	52,164	AC	9/17/2018	17
NOOAAAD	0253	001	60 ST	STANFORD AV	SAN PABLO AV	2	R	2,222	36	70,236	AC/AC	9/14/2018	21
NOOAAAD	0256	001	60 ST	CLAREMONT AV	TELEGRAPH AV	2	R	1,988	32	58,912	AC/AC	9/4/2018	5
NOOAAAD	0256	002	60 ST	TELEGRAPH AV	RACINE ST	2	R	295	36	8,064	AC	9/7/2018	19
NOOAAAD	0255	002	60 ST	M L KING JR WAY	ADELINE ST	2	R	618	36	20,304	AC/AC	9/17/2018	0
CEEAOA	0257	001	61 AV	WEST END	INTERNATIONAL BV	2	R	2,007	30	57,330	AC/AC	11/27/2018	37
CEEAOA	0258	001	61 AV	BRANN ST	AVENAL AV	2	R	2,251	36	73,185	AC/AC	11/30/2018	35
EAOAHI	0259	001	61 AV	MONADNOCK WAY	MACARTHUR BV	2	R	258	24	5,424	AC/AC	11/26/2018	42
CEEAOA	0257	002	61 AV	INTERNATIONAL BV	E 17 ST	2	R	690	32	20,064	AC/AC	11/28/2018	21
EAOAHI	0259	002	61 AV	MACARTHUR BV	CAMDEN ST	2	R	691	24	15,192	AC	11/26/2018	47
NOOAAAD	0260	001	61 ST	VALLEJO ST	STANFORD AV	2	R	3,916	36	123,912	AC/AC	9/7/2018	5
NOOAAAD	0260	002	61 ST	STANFORD AV	ADELINE ST	2	R	195	22	1,826	AC	9/7/2018	82
NOOAAAD	0260	003	61 ST	ADELINE ST	M L KING JR WAY	2	R	441	36	14,616	AC/AC	9/7/2018	88
NOOAAAD	0260	004	61 ST	M L KING JR WAY	SHATTUCK AV	2	R	1,598	32	47,392	AC/AC	9/7/2018	10
NOOAAAD	0260	005	61 ST	SHATTUCK AV	RACINE ST	2	R	907	36	30,780	AC/AC	9/7/2018	2
NOOAAAD	0260	006	61 ST	RACINE ST	TELEGRAPH AV	2	R	368	36	9,756	AC	9/7/2018	3
NOOAAAD	0260	007	61 ST	TELEGRAPH AV	CANNING ST	2	R	367	33	10,032	AC/AC	9/4/2018	96
NOOAAAD	0260	008	61 ST	CANNING ST	HILLEGASS AV	2	R	1,938	34	54,869	AC	9/4/2018	17
NOOAAAD	0261	001	61 ST PL	BAKER ST	SOUTH END	2	R	514	36	15,084	AC	9/7/2018	38
EAOAHI	0262	001	62 AV	OUTLOOK AV	MAURITANIA AV	2	R	716	24	16,056	AC/AC	11/26/2018	55
EAOAHI	0262	002	62 AV	MAURITANIA AV	MACARTHUR BV	2	R	577	24	12,912	AC/AC	11/26/2018	35
EAOAHI	0262	003	62 AV	MACARTHUR BV	CAMDEN ST	2	R	768	24	17,232	AC/AC	11/26/2018	40
DWNTWN	0262	004	62 AV	CAMDEN ST	INTERNATIONAL BV	2	R	5,313	35	179,443	AC/AC	11/26/2018	60
CEEAOA	0262	005	62 AV	INTERNATIONAL BV	WEST END	2	R	2,016	30	58,650	AC/AC	11/26/2018	47
NOOAAAD	0263	001	62 ST	CLAREMONT AV	TELEGRAPH AV	2	R	2,507	33	78,870	AC	9/4/2018	13
NOOAAAD	0264	001	62 ST	VALLEJO ST	MARSHALL ST	2	R	523	32	13,824	AC/AC	9/7/2018	48
NOOAAAD	0265	001	62 ST	HERZOG ST	CITY LIMIT	2	R	1,908	36	67,068	AC/AC	9/14/2018	34
NOOAAAD	0263	002	62 ST	TELEGRAPH AV	RACINE ST	2	R	453	36	14,148	AC	9/17/2018	0
NOOAAAD	0264	002	62 ST	MARSHALL ST	SAN PABLO AV	2	R	279	32	7,712	AC/AC	9/7/2018	41
NOOAAAD	0263	003	62 ST	RACINE ST	DOVER ST	2	R	1,831	36	62,640	AC/AC	9/17/2018	8
NOOAAAD	0263	004	62 ST	DOVER ST	CITY LIMIT	2	R	147	36	21,744	AC	9/17/2018	12
CEEAOA	0266	001	63 AV	HILTON ST	BANCROFT AV	2	R	1,605	36	53,820	AC/AC	11/30/2018	47
CEEAOA	0268	001	63 AV	INTERNATIONAL BV	EASTLAWN ST	2	R	860	24	19,680	AC/AC	11/27/2018	33
EAOAHI	0267	001	63 AV	CAMDEN ST	MACARTHUR BV	2	R	831	22	17,094	AC	11/26/2018	50
CEEAOA	0266	002	63 AV	BANCROFT AV	FOOTHILL BV	2	R	374	36	11,088	AC/AC	11/30/2018	46
NOOAAAD	0271	001	63 ST	TELEGRAPH AV	COLLEGE AV	2	R	2,459	36	83,880	AC	9/4/2018	11
NOOAAAD	0269	001	63 ST	CITY LIMIT	DOVER ST	2	R	144	36	3,924	AC/AC	9/15/2018	15
NOOAAAD	0270	001	63 ST	CITY LIMIT	MARKET ST	2	R	311	36	12,708	AC/AC	9/14/2018	85

FC (Functional Classification): A (Arterial), C (Collector), O (Other), R (Residential)
 ST (Surface Type): AC (Asphalt Concrete), GRAVEL (Gravel), PCC (Portland Cement Concrete)

Planning Area	Street ID	Section ID	Street Name	Begin Location	End Location	Ln	FC	Length (ft)	Width (ft)	Area (sf)	Surface Type	PCI Date	PCI
NOOAAAD	0269	002	63 ST	DOVER ST	SHATTUCK AV	2	R	960	32	24,832	AC/AC	9/15/2018	24
NOOAAAD	0270	002	63 ST	MARKET ST	SAN PABLO AV	2	R	2,133	36	60,948	AC/AC	9/14/2018	85
NOOAAAD	0270	003	63 ST	SAN PABLO AV	VALLEJO ST	2	R	799	45	31,320	AC	9/7/2018	6
NOOAAAD	0269	003	63 ST	SHATTUCK AV	RACINE ST	2	R	858	36	30,960	AC/AC	9/15/2018	16
CEEAOA	0272	001	64 AV	FENHAM	INTERNATIONAL BV	2	R	1,273	31	37,944	AC/AC	11/27/2018	57
EAOAHI	0272	002	64 AV	INTERNATIONAL BV	MACARTHUR BV	2	R	6,039	42	239,652	AC	11/24/2018	43
EAOAHI	0272	003	64 AV	MACARTHUR BV	OUTLOOK AV	2	R	1,162	24	26,760	AC/AC	11/24/2018	32
EAOAHI	0272	004	64 AV	OUTLOOK AV	BUENAVENTURA	2	R	382	30	10,050	AC	11/24/2018	50
EAOAHI	0273	001	64 PL	MACARTHUR BV	EAST END	2	R	636	30	18,300	AC/AC	11/26/2018	28
NOOAAAD	0274	001	64 ST	VALLEJO ST	SAN PABLO AV	2	R	801	36	25,560	AC	9/7/2018	48
CEEAOA	0275	001	65 AV	BANCROFT AV	AVENAL AV	2	R	1,654	30	46,740	AC/AC	11/28/2018	42
EAOAHI	0276	001	65 AV	MACARTHUR BV	OUTLOOK AV	2	R	1,188	30	34,740	AC/AC	11/26/2018	26
CEEAOA	0275	002	65 AV	AVENAL AV	INTERNATIONAL BV	2	R	2,329	30	65,550	AC	11/28/2018	65
CEEAOA	0275	003	65 AV	INTERNATIONAL BV	EASTLAWN ST	2	R	1,168	43	45,150	AC/AC	11/27/2018	61
CEEAOA	0275	004	65 AV	EASTLAWN ST	FENHAM ST	2	R	305	35	13,545	AC	11/27/2018	57
NOOAAAD	0278	001	65 ST	CITY LIMIT	S. CITY LIMIT	2	R	1,632	36	60,624	AC	9/4/2018	25
NOOAAAD	0279	001	65 ST	DANA ST	TELEGRAPH AV	2	R	709	36	23,508	AC	9/4/2018	4
NOOAAAD	0277	001	65 ST	WHEELER ST	CITY LIMIT	2	R	1,465	36	46,476	AC/AC	9/7/2018	85
CEEAOA	0281	001	66 AV	BANCROFT AV	INTERNATIONAL BV	2	R	4,108	30	116,700	AC/AC	11/25/2018	65
EAOAHI	0280	001	66 AV	OUTLOOK AV	MACARTHUR BV	2	R	1,221	30	35,520	AC	11/25/2018	49
CEEAOA	0281	002	66 AV	INTERNATIONAL BV	LUCILLE ST	2	A	940	36	32,112	AC/AC	11/25/2018	70
CEEAOA	0281	003	66 AV	LUCILLE ST	FENHAM ST	2	A	591	36	22,320	AC/AC	11/25/2018	77
CEEAOA	1314	004	66 AV	1320 FT	COLISEUM WAY	2	C	454	22	8,866	AC	11/26/2018	43
CEEAOA	0281	004	66 AV	FENHAM ST	LION WY	2	A	440	39	13,802	AC/AC	11/25/2018	77
CEEAOA	0281	005	66 AV	LION WY	RR TRACK	4	A	900	36	35,640	AC/AC	11/25/2018	68
CEEAOA	0281	006	66 AV	RR TRACK	RR TRACK	4	A	615	47	30,550	AC/AC	11/25/2018	87
CEEAOA	0281	007	66 AV	RR TRACK	COLISEUM WAY	4	A	901	49	38,257	AC/AC	11/25/2018	95
CEEAOA	0281	008	66 AV	COLISEUM WAY	END BRIDGE	4	A	716	102	65,280	AC/AC	11/25/2018	95
COLAIR	0281	009	66 AV	BEGIN BRIDGE	OAKPORT	4	A	680	72	45,144	AC/AC	11/25/2018	94
NOOAAAD	0282	001	66 ST	DANA ST	TELEGRAPH AV	2	R	630	36	20,196	AC	9/4/2018	63
NOOAAAD	0283	001	66 ST	CITY LIMIT	SAN PABLO AV	2	R	703	36	24,372	AC/AC	9/4/2018	46
NOOAAAD	0283	002	66 ST	SAN PABLO AV	N. CITY LIMIT	2	C	777	36	26,748	AC/AC	9/4/2018	28
NOOAAAD	0282	002	66 ST	TELEGRAPH AV	SHATTUCK AV	2	R	1,692	36	53,820	AC/AC	9/4/2018	24
CEEAOA	0284	001	67 AV	BRANN ST	FOOTHILL BV	2	R	250	30	6,300	AC/AC	11/28/2018	44
CEEAOA	0284	002	67 AV	FOOTHILL BV	INTERNATIONAL BV	2	R	4,493	29	133,278	AC/AC	11/28/2018	63
NOOAAAD	0285	001	67 ST	SAN PABLO AV	S. CITY LIMIT	2	R	709	24	18,840	AC/AC	9/4/2018	11
NOOAAAD	0285	002	67 ST	SAN PABLO AV	N. CITY LIMIT	2	C	772	44	32,604	AC	9/4/2018	21
CEEAOA	0286	001	68 AV	INTERNATIONAL BV	FOOTHILL BV	2	R	4,881	29	137,556	AC	11/28/2018	44
EAOAHI	0286	002	68 AV	FOOTHILL BV	MACARTHUR BV	2	C	582	32	16,992	AC/AC	11/30/2018	27
EAOAHI	0286	003	68 AV	MACARTHUR BV	OUTLOOK AV	2	R	1,112	30	31,200	AC/AC	11/26/2018	97
CEEAOA	0288	001	69 AV	ARTHUR ST	INTERNATIONAL BV	2	R	2,916	29	82,389	AC/AC	11/26/2018	46
EAOAHI	0287	001	69 AV	FOOTHILL BV	OUTLOOK AV	2	R	1,321	30	36,780	AC/AC	11/26/2018	69
CEEAOA	0288	002	69 AV	INTERNATIONAL BV	SAN LEANDRO ST	2	R	3,211	32	93,248	AC	11/26/2018	36
EALAFR	0289	001	7 AV	PARK BV	E 15 ST	2	R	3,891	31	86,769	AC	10/1/2018	8
EALAFR	0289	002	7 AV	E 15 ST	E 8 ST	2	R	1,832	29	51,301	AC/AC	10/1/2018	37
WEOAKL	0290	001	7 ST	MIDDLE HARBOR RD	MARITIME ST	4	C	2,202	60	130,080	AC	9/5/2018	56
WEOAKL	0290	002	7 ST	MARITIME ST	PVMT CHNG	4	A	1,235	76	44,840	AC	9/5/2018	71
WEOAKL	0290	003	7 ST	PVMT CHNG	PVMT CHNG	4	A	1,778	42	35,112	PCC	9/5/2018	88
WEOAKL	0290	004	7 ST	PVMT CHNG	BAY ST	4	A	475	69	16,170	PCC	9/5/2018	92

FC (Functional Classification): A (Arterial), C (Collector), O (Other), R (Residential)
ST (Surface Type): AC (Asphalt Concrete), GRAVEL (Gravel), PCC (Portland Cement Concrete)

Planning Area	Street ID	Section ID	Street Name	Begin Location	End Location	Ln	FC	Length (ft)	Width (ft)	Area (sf)	Surface Type	PCI Date	PCI
WEOAKL	0290	005	7 ST	BAY ST	WOOD ST	4	A	1,813	64	64,000	PCC	9/5/2018	84
WEOAKL	0290	008	7 ST	ADELINE ST	FILBERT ST	6	A	1,004	64	61,120	AC	9/5/2018	63
WEOAKL	0290	009	7 ST	FILBERT ST	CASTRO ST	6	A	1,581	78	125,190	AC	12/17/2018	54
WEOAKL	0290	001A	7 ST	WOOD ST	PERALTA ST	4	A	1,262	64	81,280	AC/AC	9/5/2018	56
WEOAKL	0290	001B	7 ST	PERALTA ST	MANDELA PKWY	4	A	1,383	64	110,080	AC/AC	9/5/2018	87
WEOAKL	0290	007A	7 ST	MANDELA PKWY	UNION ST	6	A	956	58	54,346	AC/AC	9/5/2018	85
WEOAKL	0290	007B	7 ST	UNION ST	ADELINE	6	A	653	58	47,154	AC	9/5/2018	52
WEOAKL	0290	100A	7 ST	CASTRO ST	M.L. KING WAY	6	A	312	78	24,336	AC	9/19/2018	68
DWNTWN	0290	100B	7 ST	M.L. KING WAY	FALLON ST	6	A	4,596	78	360,984	AC	9/22/2018	49
CEEAOA	0295	001	70 AV	SNELL ST	HAWLEY ST	2	R	657	20	12,400	AC/AC	11/27/2018	25
CEEAOA	0295	002	70 AV	HAWLEY ST	INTERNATIONAL BV	2	R	2,404	20	44,480	AC/AC	11/27/2018	67
CEEAOA	0295	003	70 AV	INTERNATIONAL BV	WELD ST	2	R	2,228	26	55,711	AC/AC	11/27/2018	43
CEEAOA	0296	001	71 AV	ORRAL ST	INTERNATIONAL BV	2	R	1,165	16	17,744	AC	11/27/2018	95
CEEAOA	0296	002	71 AV	INTERNATIONAL BV	HAMILTON ST	2	R	1,174	32	35,776	AC/AC	11/27/2018	78
CEEAOA	0296	003	71 AV	HAMILTON ST	HAWLEY ST	2	R	1,320	30	38,601	AC/AC	11/27/2018	63
CEEAOA	0296	004	71 AV	HAWLEY ST	SNELL ST	2	R	656	30	19,072	AC	11/27/2018	44
CEEAOA	0297	001	72 AV	ORRAL ST	INTERNATIONAL BLVD	2	R	1,062	30	29,610	AC/AC	11/27/2018	68
CEEAOA	0297	002	72 AV	INTERNATIONAL BV	HAWLEY ST	2	R	2,590	26	62,894	AC/AC	11/27/2018	35
CEEAOA	0298	001	73 AV	HAWLEY	EAST END	2	R	2,416	32	77,088	AC/AC	11/27/2018	51
CEEAOA	0300	100	73 AV	INTERNATIONAL BV	ARTHUR ST	6	A	2,491	78	197,262	AC	11/28/2018	71
EAOAH	0300	300	73 AV	FRESNO ST	MACARTHUR BV	6	A	2,773	77	205,594	AC	9/27/2018	67
EAOAH	0300	400	73 AV	MACARTHUR BV	OUTLOOK AV	2	A	839	28	22,764	AC/AC	9/27/2018	42
EAOAH	0300	500	73 AV	OUTLOOK AV	SIMSON ST	2	A	1,405	39	52,221	PCC	12/9/2018	62
CEEAOA	0300	200A	73 AV (EB)	ARTHUR ST	FRESNO ST	6	A	415	39	18,954	AC	9/27/2018	80
CEEAOA	0302	001	73 AV (IND)	SAN LEANDRO ST	WEST END	2	C	456	40	16,120	AC/AC	11/30/2018	73
CEEAOA	0300	200B	73 AV (WB)	FRESNO ST	ARTHUR ST	6	A	414	39	14,586	AC	9/27/2018	78
CEEAOA	0305	001	74 AV	INTERNATIONAL BV	HOLLY ST	2	R	1,614	30	45,930	AC/AC	12/9/2018	50
EAOAH	0304	001	74 AV (WB)	MACARTHUR BV	BANCROFT AV	2	R	1,735	26	42,536	AC/AC	9/4/2018	62
CEEAOA	0307	001	75 AV	INTERNATIONAL BV	RUSSDALE ST	2	C	871	28	23,800	AC/AC	12/11/2018	51
EAOAH	0306	001	75 AV	HILLMONT DR	NEY AV	2	R	836	30	24,000	AC/AC	9/4/2018	47
CEEAOA	0307	002	75 AV	RUSSDALE ST	SPENCER ST	2	C	1,319	28	36,811	AC/AC	12/11/2018	53
EAOAH	0306	002	75 AV	NEY AV	MACARTHUR BV	2	R	421	30	11,324	AC/AC	9/4/2018	71
CEEAOA	0307	003	75 AV	SPENCER ST	SNELL ST	2	C	1,277	32	40,859	AC	12/11/2018	50
EAOAH	0306	003	75 AV	MACARTHUR BV	BANCROFT AV	2	R	1,807	25	42,041	AC/AC	9/4/2018	23
CEEAOA	0307	004	75 AV	SNELL ST	SAN LEANDRO ST	2	C	172	35	3,742	AC	12/11/2018	70
CEEAOA	0306	004	75 AV	BANCROFT AV	WEST END	2	R	291	26	5,278	AC/AC	12/9/2018	51
CEEAOA	0309	001	76 AV	HOLLY ST	INTERNATIONAL BV	2	R	1,474	28	38,697	AC/AC	12/7/2018	31
EAOAH	0308	001	76 AV	OUTLOOK AV	NEY AV	2	R	415	30	11,820	AC/AC	9/4/2018	82
CEEAOA	0309	002	76 AV	INTERNATIONAL BV	RUSSDALE ST	2	R	966	29	25,694	AC/AC	12/11/2018	46
EAOAH	0308	002	76 AV	NEY AV	MACARTHUR BV	2	R	421	27	9,682	AC/AC	9/4/2018	51
CEEAOA	0309	003	76 AV	RUSSDALE ST	SPENCER ST	2	R	1,320	23	29,291	AC/AC	12/11/2018	48
EAOAH	0308	003	76 AV	MACARTHUR BV	BANCROFT AV	2	R	1,831	26	44,668	AC	9/4/2018	54
CEEAOA	0308	004	76 AV	BANCROFT AV	WEST END	2	R	238	30	6,210	AC	12/7/2018	34
CEEAOA	0309	004	76 AV	SPENCER ST	HAWLEY ST	2	R	661	20	10,620	AC	12/7/2018	23
CEEAOA	0312	001	77 AV	SAN LEANDRO AV	WEST END	2	R	377	66	21,978	AC	12/11/2018	55
CEEAOA	0311	001	77 AV	HOLLY ST	INTERNATIONAL BV	2	R	1,404	30	39,840	AC/AC	9/4/2018	57
EAOAH	0310	001	77 AV	MACARTHUR BV	GARFIELD AV	2	R	1,525	26	36,542	AC/AC	9/4/2018	67
CEEAOA	0310	002	77 AV	GARFIELD AV	BANCROFT AV	2	R	370	30	9,930	AC/AC	9/4/2018	71
CEEAOA	0311	002	77 AV	INTERNATIONAL BV	WEST END	2	R	3,605	30	101,580	AC/AC	12/11/2018	63

FC (Functional Classification): A (Arterial), C (Collector), O (Other), R (Residential)
 ST (Surface Type): AC (Asphalt Concrete), GRAVEL (Gravel), PCC (Portland Cement Concrete)

Planning Area	Street ID	Section ID	Street Name	Begin Location	End Location	Ln	FC	Length (ft)	Width (ft)	Area (sf)	Surface Type	PCI Date	PCI
CEEAOA	0310	003	77 AV	BANCROFT AV	KRAUSE AV	2	R	715	26	15,964	AC	9/4/2018	48
CEEAOA	0313	001	78 AV	WEST END	INTERNATIONAL BV	2	R	1,449	30	41,280	AC	12/11/2018	71
CEEAOA	0314	001	78 AV	WEST END	BANCROFT AV	2	R	99	30	2,940	AC	12/7/2018	26
CEEAOA	0313	002	78 AV	INTERNATIONAL BV	EAST END	2	R	2,352	32	73,734	AC/AC	12/11/2018	53
EAOAHI	0314	002	78 AV	BANCROFT AV	MACARTHUR BV	2	R	1,953	30	55,470	AC/AC	9/5/2018	72
CEEAOA	0315	001	79 AV	BANCROFT AV	EAST END	2	R	1,801	26	43,056	AC/AC	9/5/2018	42
CEEAOA	0316	001	79 AV	EAST END	PLYMOUTH ST	2	R	472	32	4,608	AC/AC	12/9/2018	44
CEEAOA	0316	002	79 AV	PLYMOUTH ST	INTERNATIONAL BV	2	R	1,775	32	52,672	AC/AC	12/9/2018	65
CEEAOA	0316	003	79 AV	INTERNATIONAL BV	RUDSDALE ST	2	R	1,204	30	40,680	AC/AC	12/11/2018	48
CEEAOA	0316	004	79 AV	RUDSDALE ST	WEST END	2	R	371	30	5,850	AC	12/11/2018	70
EALAFR	0317	001	8 AV	E 8 ST	INTERNATIONAL BV	2	C	1,373	30	39,481	AC	1/13/2019	79
EALAFR	0317	002	8 AV	INTERNATIONAL BV	PARK BV	2	C	5,019	30	148,932	AC/AC	10/1/2018	24
DWNTWN	0318	001	8 ST	FALLON ST	OAK ST	8	A	377	47	15,510	AC/AC	9/22/2018	100
DWNTWN	0318	002	8 ST	OAK ST	MADISON ST	8	A	379	52	19,760	AC	9/22/2018	100
DWNTWN	0318	003	8 ST	MADISON ST	HARRISON ST	8	A	1,144	45	51,975	AC/AC	9/22/2018	100
DWNTWN	0318	004	8 ST	HARRISON ST	BROADWAY	8	A	1,154	45	51,345	AC/AC	10/9/2018	76
DWNTWN	0318	005	8 ST	BROADWAY	M.L. KING WAY	8	A	1,540	45	69,120	AC/AC	9/19/2018	52
WEOAKL	0318	006	8 ST	M.L. KING WAY	CASTRO ST	4	A	271	29	9,114	AC	10/9/2018	100
WEOAKL	0319	01A	8 ST	N/O MARKET ST	S/O MANDELA PKWY	4	A	2,560	42	125,664	AC	9/12/2018	75
WEOAKL	0319	01B	8 ST	N/O MANDELA PKWY	S/O PINE ST	4	A	3,092	42	114,030	AC/AC	9/12/2018	66
CEEAOA	0321	001	80 AV	ATHERTON ST	OLIVE ST	2	R	646	36	20,196	AC	9/5/2018	56
CEEAOA	0320	001	80 AV	DOWLING ST	IDLEWOOD ST	2	R	909	30	36,120	AC/AC	12/9/2018	44
CEEAOA	0322	001	80 AV	RUDSDALE ST	INTERNATIONAL BV	2	R	1,510	30	42,480	AC/AC	12/11/2018	61
CEEAOA	0322	002	80 AV	INTERNATIONAL BV	PLYMOUTH ST	2	R	1,631	36	55,008	AC	12/9/2018	54
CEEAOA	0324	001	81 AV	DOWLING ST	HILLSIDE ST	2	R	435	30	12,210	AC	12/9/2018	32
CEEAOA	0323	001	81 AV	SANLEANDRO ST	300 M	2	C	1,027	36	36,180	AC/AC	12/7/2018	40
CEEAOA	0323	002	81 AV	300 M	RUDSDALE ST	2	C	1,447	28	41,160	AC/AC	12/11/2018	41
CEEAOA	0323	003	81 AV	RUDSDALE ST	B ST	2	C	757	30	22,686	AC/AC	12/11/2018	50
CEEAOA	0323	004	81 AV	B ST	INTERNATIONAL BV	2	C	890	30	26,670	AC	12/9/2018	40
CEEAOA	0323	005	81 AV	INTERNATIONAL BV	ATHERTON ST	2	R	3,342	36	112,212	AC	9/5/2018	52
EAOAHI	0325	001	82 AV	SUNKIST DR	UTAH ST	2	C	831	28	21,523	AC/AC	9/5/2018	73
EAOAHI	0325	002	82 AV	UTAH ST	MACARTHUR BV	2	C	1,377	34	46,649	AC/AC	9/5/2018	75
EAOAHI	0325	003	82 AV	MACARTHUR BV	BANCROFT AV	2	R	1,795	32	58,016	AC/AC	9/5/2018	62
CEEAOA	0325	004	82 AV	BANCROFT AV	PLYMOUTH ST	2	C	1,706	34	59,782	AC/AC	9/5/2018	66
CEEAOA	0325	005	82 AV	PLYMOUTH ST	INTERNATIONAL BV	2	C	1,306	34	43,568	AC/AC	9/5/2018	53
CEEAOA	0325	006	82 AV	INTERNATIONAL BV	WEST END	2	R	2,106	32	67,104	AC/AC	9/11/2018	60
CEEAOA	0326	001	83 AV	E ST	INTERNATIONAL BV	2	R	2,210	32	69,568	AC/AC	9/11/2018	22
EAOAHI	0327	001	83 AV	MACARTHUR BV	WEST END	2	R	791	30	22,920	AC/AC	12/9/2018	53
CEEAOA	0326	002	83 AV	INTERNATIONAL BV	BANCROFT AV	2	R	2,889	32	90,560	AC/AC	9/6/2018	58
CEEAOA	0326	003	83 AV	BANCROFT AV	HILLSIDE ST	2	R	1,001	32	31,712	AC/AC	9/6/2018	34
CEEAOA	0329	001	84 AV	HILLSIDE ST	E ST	2	R	6,078	32	189,984	AC	9/6/2018	46
CEEAOA	0330	001	84 AV	G ST	EAST END	2	R	406	28	11,284	AC	12/9/2018	93
EAOAHI	0328	001	84 AV	MACARTHUR BV	IRIS ST	2	R	442	30	11,910	AC/AC	12/9/2018	36
COLAIR	0331	001	85 AV	EDES AV	SAN LEANDRO ST	2	C	3,201	36	113,364	AC/AC	12/11/2018	38
CEEAOA	0331	002	85 AV	SAN LEANDRO ST	G ST	2	C	1,285	33	38,474	AC/AC	9/11/2018	28
CEEAOA	0331	003	85 AV	G ST	E ST	2	C	675	28	19,530	AC/AC	9/11/2018	37
CEEAOA	0331	004	85 AV	E ST	INTERNATIONAL BV	2	C	2,194	32	67,915	AC	9/11/2018	67
CEEAOA	0331	005	85 AV	INTERNATIONAL BV	EAST END	2	R	3,733	32	117,664	AC	9/6/2018	37
CEEAOA	0332	001	86 AV	EAST END	INTERNATIONAL BV	2	R	3,730	32	118,368	AC	9/6/2018	52

FC (Functional Classification): A (Arterial), C (Collector), O (Other), R (Residential)
ST (Surface Type): AC (Asphalt Concrete), GRAVEL (Gravel), PCC (Portland Cement Concrete)

Planning Area	Street ID	Section ID	Street Name	Begin Location	End Location	Ln	FC	Length (ft)	Width (ft)	Area (sf)	Surface Type	PCI Date	PCI
CEEAOA	0333	001	86 AV	WEST END	BLAINE ST	2	R	133	36	4,032	PCC	1/9/2019	62
CEEAOA	0332	002	86 AV	INTERNATIONAL BV	E ST	2	R	2,177	32	66,976	AC/AC	9/11/2018	36
CEEAOA	0332	003	86 AV	E ST	G ST	2	R	679	32	22,368	AC	9/11/2018	33
CEEAOA	0334	001	87 AV	EAST END	INTERNATIONAL BV	2	R	3,558	30	105,390	AC/AC	9/6/2018	52
CEEAOA	0334	002	87 AV	INTERNATIONAL BV	E ST	2	R	2,168	32	66,848	AC/AC	9/11/2018	37
CEEAOA	0334	003	87 AV	E ST	G ST	2	R	832	32	21,952	AC/AC	9/11/2018	28
CEEAOA	0335	001	88 AV	G ST	INTERNATIONAL BV	2	R	2,830	28	75,096	AC/AC	9/11/2018	36
CEEAOA	0335	002	88 AV	INTERNATIONAL BV	BANCROFT AV	2	R	2,933	30	85,320	AC/AC	9/6/2018	60
EAOAHI	0335	003	88 AV	BANCROFT AV	MACARTHUR BV	2	R	1,577	30	47,430	AC	9/6/2018	19
CEEAOA	0337	001	89 AV	DOWLING ST	BANCROFT AV	2	R	432	30	11,610	AC	9/6/2018	18
EAOAHI	0336	001	89 AV	MACARTHUR BV	HILLSIDE ST	2	R	584	30	15,750	AC/AC	9/6/2018	25
CEEAOA	0337	002	89 AV	BANCROFT AV	INTERNATIONAL BV	2	R	2,866	30	85,020	AC/AC	9/6/2018	75
CEEAOA	0337	003	89 AV	INTERNATIONAL BV	E ST	2	R	2,142	32	64,352	AC	9/11/2018	42
CEEAOA	0337	004	89 AV	E ST	G ST	2	R	679	23	15,548	AC	9/11/2018	37
EALAFR	0338	02	9 AV	10 AV	EMBARCADERO	2	R	560	54	9,774	AC	12/19/2018	100
EALAFR	0338	01A	9 AV	E 10 ST	E 21 ST	2	R	3,610	31	178,870	AC/AC	10/1/2018	61
EALAFR	0338	01B	9 AV	E 21 ST	E 28 ST	2	R	2,208	31	178,870	AC	10/1/2018	11
WEOAKL	0339	001	9 ST	CASTRO ST	BROADWAY	2	R	1,876	32	56,384	AC	9/19/2018	25
WEOAKL	0341	001	9 ST	MANDELA PKWY	CENTER ST	2	R	363	32	10,400	AC	9/18/2018	56
WEOAKL	0340	001	9 ST	WILLOW ST	WOOD ST	2	R	437	32	13,344	AC/AC	9/18/2018	62
DWNTWN	0339	002	9 ST	BROADWAY	WEBSTER ST	2	R	775	37	25,789	AC/AC	9/26/2018	50
WEOAKL	0340	002	9 ST	WOOD ST	PINE ST	2	R	444	32	13,856	AC/AC	9/18/2018	45
WEOAKL	0341	002	9 ST	CENTER ST	CHESTER ST	2	R	321	34	10,370	AC/AC	9/18/2018	66
DWNTWN	0339	003	9 ST	WEBSTER ST	HARRISON ST	2	R	381	42	13,734	AC/AC	9/26/2018	45
WEOAKL	0340	003	9 ST	PINE ST	NORTH END	2	R	329	29	11,803	AC	9/18/2018	53
WEOAKL	0341	003	9 ST	CHESTER ST	PERALTA ST	2	R	427	32	13,120	AC	9/18/2018	57
DWNTWN	0339	004	9 ST	HARRISON ST	FALLON ST	2	R	1,901	41	77,654	AC	9/26/2018	46
EAOAHI	0342	001	90 AV	MACARTHUR BV	BANCROFT AV	4	C	1,489	61	84,859	AC	12/9/2018	54
CEEAOA	0342	002	90 AV	BANCROFT AV	PLYMOUTH ST	4	C	1,790	61	105,031	AC/AC	12/9/2018	75
CEEAOA	0342	003	90 AV	PLYMOUTH ST	INTERNATIONAL BV	4	C	1,072	60	65,610	AC/AC	12/12/2018	37
CEEAOA	0342	004	90 AV	INTERNATIONAL BV	G ST	2	R	2,810	28	77,868	AC/AC	9/11/2018	40
CEEAOA	0343	001	91 AV	INTERNATIONAL BV	G ST	2	R	2,792	32	88,160	AC/AC	9/11/2018	44
CEEAOA	0344	001	92 AV	SAN LEANDRO	F ST	2	R	1,393	36	47,484	AC	9/11/2018	47
CEEAOA	0344	002	92 AV	F ST	INTERNATIONAL BV	2	R	2,334	32	75,232	AC	9/11/2018	85
CEEAOA	0344	003	92 AV	INTERNATIONAL BV	HOLLY ST	2	R	375	36	11,277	AC/AC	9/7/2018	27
CEEAOA	0344	004	92 AV	HOLLY ST	BANCROFT AV	2	R	2,490	35	82,985	AC/AC	9/7/2018	32
CEEAOA	0344	005	92 AV	BANCROFT AV	EAST END	2	R	502	35	17,115	AC/AC	12/12/2018	77
CEEAOA	0345	001	93 AV	INTERNATIONAL BV	A ST	2	R	579	30	15,930	AC/AC	9/12/2018	52
CEEAOA	0345	002	93 AV	A ST	B ST	2	R	573	20	11,340	AC	9/12/2018	76
EAOAHI	0346	001	94 AV	MACARTHUR BV	BANCROFT AV	2	R	1,237	26	29,172	AC/AC	12/9/2018	72
CEEAOA	0346	002	94 AV	BANCROFT AV	INTERNATIONAL BV	2	R	2,864	30	85,380	AC/AC	9/7/2018	64
CEEAOA	0346	003	94 AV	INTERNATIONAL BV	B ST	2	R	1,145	32	35,360	AC/AC	9/12/2018	77
EAOAHI	0346	004	94 AV	BURR ST	THERMAL AV	2	R	604	23	12,882	AC	12/9/2018	32
CEEAOA	0347	001	95 AV	B ST	INTERNATIONAL BV	2	R	1,141	30	31,800	AC/AC	9/12/2018	66
CEEAOA	0348	001	96 AV	B ST	INTERNATIONAL BV	2	R	1,140	30	32,070	AC/AC	9/12/2018	62
EAOAHI	0348	002	96 AV	INTERNATIONAL BV	MACARTHUR BV	2	R	3,956	32	113,344	AC/AC	9/7/2018	68
CEEAOA	0349	001	97 AV	B ST	INTERNATIONAL BV	2	R	1,133	30	32,160	AC/AC	9/12/2018	18
EAOAHI	0350	200	98 AV	THERMAL ST	SAN LEANDRO ST	4	A	7,531	41	286,954	AC/AC	9/12/2018	100
CEEAOA	0350	300	98 AV	SAN LEANDRO ST	CARY CT	2	A	1,845	69	128,961	AC/AC	9/12/2018	100

FC (Functional Classification): A (Arterial), C (Collector), O (Other), R (Residential)
ST (Surface Type): AC (Asphalt Concrete), GRAVEL (Gravel), PCC (Portland Cement Concrete)

Planning Area	Street ID	Section ID	Street Name	Begin Location	End Location	Ln	FC	Length (ft)	Width (ft)	Area (sf)	Surface Type	PCI Date	PCI
CEEAOA	0350	400	98 AV	CARY CT	MADDUX DR	2	A	144	69	14,697	AC/AC	9/12/2018	100
CEEAOA	0350	500	98 AV	MADDUX DR	RT 17 OFF RAMP	2	A	1,347	63	82,656	AC/AC	9/12/2018	100
COLAIR	0350	600	98 AV	RT 17 OFF RAMP	WEST END	6	A	4,561	86	392,074	AC/AC	9/12/2018	57
EAOAHI	0350	100A	98 AV	GOLF LINKS RD	STANLEY AVE	2	A	479	55	44,440	AC/AC	12/9/2018	93
EAOAHI	0350	100B	98 AV	STANLEY AVE	THERMAL	2	A	1,837	55	82,445	AC/AC	12/9/2018	92
CEEAOA	0351	001	99 AV	INTERNATIONAL BV	WEST END	2	R	731	30	14,460	AC/AC	12/12/2018	75
EAOAHI	0352	001	99 AV	STANLEY AV	STEARNS AV	2	R	286	24	6,144	AC/AC	12/6/2018	69
EAOAHI	0352	002	99 AV	STEARNS AV	MACARTHUR BV	2	R	1,482	31	43,582	AC/AC	12/6/2018	76
EAOAHI	0352	003	99 AV	MAC ARTHUR BV	BANCROFT AV	2	R	929	30	25,800	AC/AC	12/9/2018	47
CEEAOA	0352	004	99 AV	BANCROFT AV	PLYMOUTH ST	2	R	1,805	29	50,518	AC	9/7/2018	26
CEEAOA	0353	001	99 AV CT	99 AV	SOUTH END	2	R	172	29	4,988	AC/AC	12/7/2018	72
CEEAOA	0354	001	A ST	SOUTH END	98 AV	2	R	940	30	23,070	AC/AC	12/9/2018	62
CEEAOA	0354	002	A ST	98 AV	92 AV	2	R	1,760	30	52,020	AC/AC	12/9/2018	37
CEEAOA	0354	003	A ST	92 AV	83 AV	2	R	2,665	32	85,216	AC/AC	12/9/2018	39
CEEAOA	0354	004	A ST	83 AV	82 AV	2	R	290	32	7,968	AC	12/9/2018	2
EALAFR	0355	001	ABBAY ST	PENNIMAN AV	WEST END	2	R	1,118	27	28,569	AC	11/12/2018	35
NOOAH	0356	001	ABBOTT DR	SHERWOOD DR	EAST END	2	R	468	16	4,672	AC	9/5/2018	7
EAOAHI	0357	001	ABERFOIL AV	DINGLEY ST	ELVESSA ST	2	R	976	30	21,990	AC/AC	10/10/2018	79
NOOAAAD	0358	001	ACACIA AV	BUENA VISTA AV	GOLDEN GATE AV	2	R	388	24	8,592	AC/AC	9/5/2018	17
NOOAAAD	0358	002	ACACIA AV	GOLDEN GATE AV	COUNTRY CLUB DR	2	R	2,372	26	59,665	AC/AC	9/7/2018	24
NOOAAAD	0358	003	ACACIA AV	COUNTRY CLUB DR	MARGARIDO DR	2	R	453	30	13,890	AC/AC	10/10/2018	65
CEEAOA	0359	001	ACALANES DR	105 AV	CATRON DR	2	R	2,611	35	90,685	AC/AC	9/28/2018	26
EALAFR	0360	001	ACTON PL	LESTER AV	WAYNE AV	2	R	340	28	7,812	AC/AC	10/1/2018	23
NOOAAAD	0361	001	ADA ST	BRYANT AV	BROADWAY	2	R	275	30	6,630	AC	10/9/2018	74
NOOAAAD	0362	001	ADAMS ST	MACARTHUR BV	LEE ST	2	R	1,940	36	69,084	AC/AC	10/10/2018	67
GLREHE	0363	002	ADELAIDE AV	HUNTINGTON ST	NORTH END	2	R	106	30	2,670	AC	10/11/2018	18
GLREHE	0363	001	ADELAIDE ST	CARSON	HUNTINGTON	2	R	495	16	7,024	AC/AC	10/10/2018	62
NOOAAAD	0365	001	ADELIN ST	CITY LIMIT	54 ST	2	A	2,930	43	22,833	AC/AC	9/15/2018	96
WEOAKL	0364	001	ADELIN ST	MIDDLE HARBOR	3 ST	4	C	1,024	50	24,900	AC	9/15/2018	82
NOOAAAD	0365	002	ADELIN ST	54 ST	61 ST	4	A	2,930	53	153,276	AC/AC	9/15/2018	94
WEOAKL	0364	002	ADELIN ST	3 ST	7 ST	4	A	1,039	49	45,784	AC	9/15/2018	79
WEOAKL	0364	003	ADELIN ST	7 ST	10 ST	4	A	1,046	46	44,620	AC/AC	9/15/2018	38
WEOAKL	0364	004	ADELIN ST	10 ST	19 ST	4	A	2,531	46	114,678	AC/AC	9/15/2018	97
WEOAKL	0364	005	ADELIN ST	19 ST	W GRAND AV	4	A	854	46	37,858	AC/AC	9/15/2018	95
WEOAKL	0364	006	ADELIN ST	W GRAND AV	24 ST	4	A	611	48	25,680	AC/AC	9/15/2018	92
WEOAKL	0364	007	ADELIN ST	24 ST	36 ST	4	A	3,811	48	181,062	AC/AC	9/15/2018	95
GLREHE	0366	001	ADELL CT	MACARTHUR BV	MONTANA ST	2	R	472	30	11,400	AC/AC	11/6/2018	89
GLREHE	0366	002	ADELL CT	MONTANA ST	WEST END	2	R	121	30	2,760	AC	1/11/2019	64
NOOAH	0367	001	AGNES ST	SHERIDAN RD	ALTA RD	2	R	867	30	33,330	AC	9/4/2018	31
EALAFR	0368	001	AGUA VISTA ST	HIGH ST	38 AV	2	R	1,628	28	44,100	AC/AC	11/11/2018	43
NOOAAAD	0369	001	AILEEN ST	SAN PABLO AV	SHATTUCK AV	2	R	5,245	30	133,380	AC/AC	9/18/2018	37
NOOAAAD	0369	002	AILEEN ST	SHATTUCK AV	TELEGRAPH AV	2	R	887	30	24,960	PCC	9/14/2018	73
COLAIR	0370	001a	AIRPORT ACCESS	DOOLITTLE RD	98TH AVE	6	A	764	70	53,480	AC	9/28/2018	53
COLAIR	0370	001b	AIRPORT ACCESS	98TH AVE	HEGENBERGER RD	6	A	918	70	64,278	AC	9/28/2018	75
NOOAH	0371	001	AITKEN DR	SHEP.CANY.RD	GIRVIN DR	2	R	2,955	26	70,876	AC/AC	9/14/2018	46
NOOAH	0371	002	AITKEN DR	GIRVIN DR	DORAN DR	2	R	537	26	12,090	AC/AC	9/14/2018	49
EALAFR	0372	001	ALAMEDA AV	FRUITVALE AV	E 8 ST	2	A	2,577	40	101,040	AC/AC	11/8/2018	72
GLREHE	0373	001	ALBERT ST	MADRONE AV	SOUTH END	2	R	673	30	19,200	AC	10/10/2018	32
EAOAHI	0374	001	ALCALA AV	OAK KNOLL BV	ENCINA AV	2	R	511	25	13,025	AC/AC	12/8/2018	40

FC (Functional Classification): A (Arterial), C (Collector), O (Other), R (Residential)
ST (Surface Type): AC (Asphalt Concrete), GRAVEL (Gravel), PCC (Portland Cement Concrete)

Planning Area	Street ID	Section ID	Street Name	Begin Location	End Location	Ln	FC	Length (ft)	Width (ft)	Area (sf)	Surface Type	PCI Date	PCI
NOOAAAD	0375	001	ALCATRAZ AV	COLLEGE AV	TELEGRAPH AV	2	A	2,192	48	108,254	AC/AC	9/15/2018	94
NOOAAAD	0375	003	ALCATRAZ AV	CITY LIMIT	SAN PABLO AV	2	A	807	49	39,163	AC/AC	9/14/2018	42
NOOAAAD	0375	012	ALCATRAZ AV	TELEGRAPH AV	SHATTUCK	2	A	1,528	48	70,800	AC/AC	9/17/2018	90
NOOAAAD	0375	022	ALCATRAZ AV	SHATTUCK	CITY LIMIT (N DOVER ST)	2	A	801	48	37,440	AC/AC	9/17/2018	92
CEEAOA	0376	001	ALDER ST	80 AV	78 AV	2	R	646	32	19,744	AC/AC	9/5/2018	72
EALAFR	0377	001	ALEXANDER CT	35 AV	NORTH END	2	R	272	28	7,336	AC	11/13/2018	17
NOOAH	0378	001	ALHAMBRA AV	ALHAMBRA LN	GOULDIN RD	2	R	751	20	14,760	AC/AC	9/11/2018	37
NOOAH	0379	001	ALHAMBRA LN	ALMADEN LN	NORTH END	2	R	411	22	13,134	AC	9/11/2018	71
NOOAH	0380	001	ALHAMBRA LN	THORNHILL DR	SOUTH END	2	R	245	20	2,880	AC	9/11/2018	10
DWNTWN	0381	001	ALICE ST	WEST END	EMBARCADERO	2	C	464	38	18,430	AC	9/25/2018	31
DWNTWN	0382	001	ALICE ST	6 ST	10 ST	2	R	1,074	40	32,600	AC/AC	9/26/2018	31
DWNTWN	0383	001	ALICE ST	11 ST	19 ST	4	R	2,240	38	74,518	AC/AC	9/26/2018	25
DWNTWN	0381	002	ALICE ST	2 ST	5 ST	2	C	826	42	37,422	AC/AC	9/25/2018	24
WEOAKL	0384	001	ALICIA ST	MARKET ST	27 ST	2	R	411	30	10,290	AC	9/11/2018	37
GLREHE	0385	001	ALIDA CT	ALIDA ST	EAST END	2	R	159	35	5,425	AC/AC	10/4/2018	41
GLREHE	0386	001	ALIDA ST	BARNER AV	COOLIDGE AV	2	R	473	30	14,070	AC/AC	10/10/2018	41
GLREHE	0386	002	ALIDA ST	COOLIDGE AV	LAGUNA AV	2	R	531	30	14,556	AC/AC	10/10/2018	41
GLREHE	0386	003	ALIDA ST	LAGUNA AV	LINCOLN AV	2	R	852	30	24,351	AC/AC	10/4/2018	29
GLREHE	0387	001	ALISO AV	CARSON ST	TOYON PL	2	C	905	29	24,507	AC/AC	10/10/2018	55
GLREHE	0387	002	ALISO AV	TOYON PL	ANDERSON AV	2	C	538	28	15,364	AC/AC	10/10/2018	40
GLREHE	0387	003	ALISO AV	ANDERSON AV	REDWOOD RD	2	C	950	28	25,033	AC/AC	10/10/2018	44
EALAFR	0388	001	ALLENDALE AV	MONTICELLO AV	HIGH ST	2	R	1,935	32	57,888	AC/AC	12/3/2018	53
EALAFR	0388	002	ALLENDALE AV	HIGH ST	35 AV	2	R	2,710	27	71,636	AC/AC	11/12/2018	60
GLREHE	0389	001	ALLMAN ST	BEAUMONT AV	GLEN PARK RD	2	R	617	30	17,220	AC	11/6/2018	37
EALAFR	0390	001	ALMA AV	PROSPECT AV	MACARTHUR BV	2	R	725	29	21,663	AC/AC	1/13/2019	55
GLREHE	0391	001	ALMA PL	EXCELSIOR AV	NORTH END	2	R	1,055	24	24,480	AC/AC	11/7/2018	43
NOOAH	0392	001	ALMADEN LN	ALHAMBRA LN	EAST END	2	R	571	15	4,920	AC	10/11/2018	17
CEEAOA	0393	001	ALMANZA DR	CAPISTRANO DR	TOPANGA DR	2	R	1,148	25	27,475	AC	12/7/2018	34
NOOAH	0394	001	ALTA RD	PROCTOR AV	FLORENCE AV	2	R	761	30	22,530	AC	9/4/2018	33
NOOAAAD	0395	001	ALTA VISTA AV	JEAN ST	MIRA VISTA AV	2	R	346	26	8,528	AC	10/2/2018	23
EAOAH	0396	001	ALTAMONT AV	SIMSON ST	HILLMONT DR	2	R	716	22	14,947	AC/AC	11/25/2018	20
EAOAH	0396	002	ALTAMONT AV	HILLMONT DR	SUNNYMERE AV	2	R	877	30	25,290	AC/AC	11/25/2018	37
EAOAH	0396	003	ALTAMONT AV	SUNNYMERE AV	EAST END	2	R	304	30	8,550	AC/AC	12/9/2018	71
EAOAH	0397	001	ALTURA PL	SOUTH END	NORTH END	2	R	1,731	15	15,038	AC/AC	10/5/2018	20
NOOAH	0398	001	ALVARADO PL	ALVARADO RD	NORTH END	2	R	250	24	5,592	AC	8/29/2018	10
NOOAH	0399	001	ALVARADO RD	CITY LIMIT	CITY LIMIT	2	R	748	24	12,600	AC/AC	8/29/2018	34
NOOAH	0400	001	ALVARADO RD	CLAREMONT AV	AMITO AV	2	R	2,060	22	44,792	AC/AC	8/28/2018	31
NOOAH	0400	002	ALVARADO RD	AMITO AV	990 FT	2	R	1,532	20	30,840	AC/AC	8/28/2018	35
NOOAH	0400	003	ALVARADO RD	990 FT	SLATER LN	2	R	1,003	20	19,680	AC/AC	8/28/2018	33
NOOAH	0400	004	ALVARADO RD	SLATER LN	CITY LIMIT	2	R	564	24	16,368	AC/AC	8/28/2018	40
EAOAH	0401	001	ALVINGROOM CT	MACARTHUR BV	GATE	2	R	335	30	8,430	AC	12/7/2018	13
CEEAOA	2308	001	AMELIA ST	SOUTH END	85 AV	2	R	273	36	7,380	AC	12/12/2018	28
CEEAOA	2308	002	AMELIA ST	85 AV	NORTH END	2	R	589	36	21,744	AC	12/12/2018	39
NOOAH	0402	001	AMITO AV	GRAVATT DR	DRURY RD	2	R	548	18	9,630	AC/AC	8/28/2018	40
NOOAH	0402	002	AMITO AV	DRURY RD	ALVARADO RD	2	R	415	22	8,228	AC/AC	8/28/2018	45
NOOAH	0403	001	AMY DR	PROCTOR AV	MAXWELTON RD	2	R	1,424	27	35,135	AC/AC	9/4/2018	40
GLREHE	0404	001	ANDERSON AV	SELKIRK ST	REINHARDT AV	2	R	471	30	12,570	AC	10/10/2018	13
GLREHE	0404	002	ANDERSON AV	REINHARDT AV	ALISO AV	2	R	627	30	13,770	AC/AC	10/10/2018	51
NOOAAAD	0405	001	ANDOVER ST	34 ST	EAST END	2	R	245	31	6,603	AC/AC	9/13/2018	35

FC (Functional Classification): A (Arterial), C (Collector), O (Other), R (Residential)
 ST (Surface Type): AC (Asphalt Concrete), GRAVEL (Gravel), PCC (Portland Cement Concrete)

Planning Area	Street ID	Section ID	Street Name	Begin Location	End Location	Ln	FC	Length (ft)	Width (ft)	Area (sf)	Surface Type	PCI Date	PCI
NOOAH	0406	001	ANDREWS ST	SNAKE RD	SOUTH END	2	R	371	20	6,740	AC/AC	9/10/2018	28
EALAFR	0407	001	ANGELO AV	MINNA AV	NORTH END	2	R	779	26	19,604	AC	11/12/2018	34
NOOAA	0408	001	ANNERLEY RD	HARVARD RD	CITY LIMIT	2	R	292	25	8,325	AC	11/7/2018	18
NOOAH	0409	001	ANTIOCH CT	ANTIOCH ST	MOUNTAIN BV	2	R	207	26	3,484	AC/AC	9/11/2018	28
NOOAH	0410	001	ANTIOCH ST	MOUNTAIN BV	ANTIOCH CT	2	R	143	26	2,912	AC/AC	9/11/2018	46
NOOAH	0410	002	ANTIOCH ST	ANTIOCH CT	LUCAS AV	2	R	266	30	8,070	AC	9/11/2018	26
EAOAH	0411	001	ANZA AV	GOLF LINKS RD	CALAFIA AV	2	R	354	30	8,820	AC/AC	10/8/2018	43
NOOAA	0413	001	APGAR ST	W MACARTHUR BV	WEST ST	2	R	2,042	33	61,314	AC	9/20/2018	12
NOOAA	0412	001	APGAR ST	TELEGRAPH AV	END	2	R	138	32	2,208	Gravel		0
NOOAA	0413	002	APGAR ST	WEST ST	M L KING WAY	2	R	760	33	21,549	AC/AC	9/20/2018	15
NOOAA	0413	003	APGAR ST	SOUTH END	M L KING WAY	2	R	226	33	6,303	AC	9/20/2018	7
CEEAO	0414	001	APPLE ST	WEST END	PEARMAIN ST	2	R	156	36	4,716	AC	12/7/2018	24
CEEAO	0414	002	APPLE ST	PEARMAIN ST	SAN LEANDRO ST	2	R	477	30	13,170	AC/AC	12/7/2018	53
CEEAO	0415	001	APRICOT ST	BROADMOOR BV	107 AV	2	R	1,256	30	39,630	AC	12/7/2018	60
NOOAH	0416	001	AQUARIUS WAY	BROADWAY TERR	AVOCA AV	2	R	873	20	17,180	AC/AC	9/6/2018	33
GLREH	0417	001	ARCADIA AV	WRENN ST	MELVIN RD	2	R	1,168	24	26,376	AC	10/24/2018	37
EAOAH	0418	001	ARCHMONT PL	HILLMONT DR	SUNNYMERE AV	2	R	395	24	8,496	AC/AC	11/25/2018	31
EAOAH	0418	002	ARCHMONT PL	SUNNYMERE AV	EAST END	2	R	70	24	1,344	AC/AC	11/25/2018	81
GLREH	0419	001	ARDEN PL	LEIMERT BV	WEST END	2	R	381	24	7,056	AC/AC	11/6/2018	97
GLREH	0420	001	ARDEN WAY	ARDEN PL	WEST END	2	R	192	15	2,910	AC	11/6/2018	49
EALAFR	0421	001	ARDLEY AV	E 31 ST	HWY 580 BRIDGE	2	A	594	35	21,410	AC/AC	10/1/2018	74
GLREH	0421	002	ARDLEY AV	PVMT CHNG	PVMT CHNG	2	A	213	39	8,502	PCC	12/21/2018	100
GLREH	0421	003	ARDLEY AV	PVMT CHNG	MACARTHUR BV	2	A	380	37	4,928	AC/AC	11/7/2018	97
GLREH	0421	004	ARDLEY AV	MACARTHUR BV	EXCELSIOR AV	2	R	478	30	11,970	AC/AC	11/7/2018	75
GLREH	0421	005	ARDLEY AV	EXCELSIOR AV	E 38 ST	2	R	474	28	12,740	AC/AC	11/7/2018	42
GLREH	0421	006	ARDLEY AV	E 38 ST	HAMPEL ST	2	R	970	32	29,344	AC/AC	11/2/2018	22
GLREH	0422	001	ARDMORE AV	ASHMOUNT AV	MANDANA BV	2	R	1,054	16	16,112	AC/AC	10/25/2018	31
NOOAH	0423	001	ARGYLE ST	DUBLIN AV	KEARNEY AV	2	R	206	30	5,850	AC/AC	9/13/2018	24
NOOAA	0424	001	ARIMO AV	WALAVISTA AV	WALAVISTA AV	2	R	1,421	25	34,075	AC/AC	10/25/2018	49
GLREH	0425	001	ARIZONA ST	SOUTH END	MAPLE AV	2	R	1,367	30	41,010	AC	10/4/2018	32
GLREH	0426	001	ARIZONA ST	35 AV	NORTH END	2	R	501	26	10,140	AC	10/12/2018	34
EALAFR	0427	001	ARKANSAS ST	MAPLE AV	SOUTH END	2	R	1,136	26	27,716	AC/AC	11/15/2018	13
NOOAA	0428	001	ARLINGTON AV	GASKILL ST	M L KING JR WAY	2	R	3,030	30	84,960	AC/AC	9/17/2018	24
NOOAH	0429	001	ARMOUR DR	THORNHILL DR	SOUTH END	2	R	2,008	18	25,272	AC/AC	9/10/2018	39
NOOAH	0430	001	ARMOUR DR	SNAKE RD	NORTH END	2	R	357	18	6,192	AC/AC	10/11/2018	20
NOOAH	0431	001	ARROWHEAD DR	COLTON BV	GLENCOURT DR	2	R	1,383	20	24,980	AC/AC	9/12/2018	48
NOOAH	0431	002	ARROWHEAD DR	GLENCOURT DR	SHEP CANY RD	2	R	2,745	24	64,320	AC/AC	9/12/2018	45
NOOAA	0432	001	ARROYUELO AV	ENTRADA AV	WEST END	2	R	166	31	3,069	AC	1/13/2019	50
CEEAO	0433	001	ARTHUR ST	79 AV	78 AV	2	R	582	26	14,144	AC/AC	9/5/2018	66
CEEAO	0433	002	ARTHUR ST	78 AV	HAVENSCOURT BV	2	C	1,091	29	83,112	AC/AC	11/30/2018	42
CEEAO	0433	003	ARTHUR ST	HAVENSCOURT BV	64 AV	2	R	764	29	20,808	AC	11/30/2018	32
NOOAH	0434	001	ASCOT CT	ASCOT DR	WEST END	2	R	238	36	7,488	AC/AC	9/11/2018	95
NOOAH	0435	001	ASCOT DR	MOUNTAIN BV	CHELTON DR	2	C	2,161	29	61,086	AC/AC	9/17/2018	40
NOOAH	0435	002	ASCOT DR	CHELTON DR	SKYLINE BV	2	C	5,590	22	123,738	AC/AC	9/11/2018	62
NOOAH	0436	001	ASCOT LN	ASCOT DR	SOUTH END	2	R	238	24	1,200	AC	9/17/2018	85
NOOAH	0437	001	ASCOT PL	ASCOT DR	SOUTH END	2	R	141	36	5,364	AC/AC	9/17/2018	26
CEEAO	0438	001	ASH ST	78 AV	79 AV	2	R	421	32	12,480	AC/AC	9/5/2018	69
EALAFR	0439	001	ASHBROOK CT	FRUITVALE AV	NORTH END	2	R	442	32	12,160	AC	12/21/2018	41
GLREH	0440	001	ASHMOUNT AV	CLARENDON CRES	PORTAL AV	2	R	1,973	18	36,828	AC/AC	10/25/2018	54

FC (Functional Classification): A (Arterial), C (Collector), O (Other), R (Residential)
 ST (Surface Type): AC (Asphalt Concrete), GRAVEL (Gravel), PCC (Portland Cement Concrete)

Planning Area	Street ID	Section ID	Street Name	Begin Location	End Location	Ln	FC	Length (ft)	Width (ft)	Area (sf)	Surface Type	PCI Date	PCI
COLAIR	0441	001	ASHTON AV	MADDUX DR	JONES AV	2	R	1,101	25	26,250	AC/AC	12/7/2018	37
NOOAH	0442	001	ASILOMAR CIR	HEARTWOOD DR	COLTON BV	2	R	608	24	12,288	AC/AC	9/12/2018	43
NOOAH	0444	001	ASILOMAR DR	DRAKE DR	BALBOA DR	2	R	1,262	27	33,178	AC/AC	9/13/2018	43
NOOAH	0444	002	ASILOMAR DR	BALBOA DR	COLTON BV	2	R	861	26	21,242	AC/AC	9/13/2018	43
GLREHE	0445	001	ASPEN PL	ARIZONA ST	EAST END	2	R	248	26	6,006	AC	10/12/2018	55
NOOAH	0446	001	ASPINWALL RD	THORNHILL RD	GOULDIN RD	2	R	2,474	20	49,200	AC/AC	9/7/2018	100
EAOAH	0447	001	ASTER AV	NEY AV	82 AV	2	R	1,460	30	42,510	AC/AC	12/8/2018	77
WEOAKL	0448	001	ATHENS AV	SAN PABLO AV	MARKET ST	2	R	1,043	29	28,130	AC/AC	9/12/2018	100
CEEAOA	0449	001	ATHERTON ST	81 AV	80 AV	2	R	306	32	10,080	AC	9/5/2018	53
EALAFR	0450	001	ATHOL AV	MACARTHUR BV	E 18 ST	2	R	4,767	30	138,270	AC/AC	10/1/2018	24
GLREHE	0452	001	ATLAS AV	NORTH END	VICTOR AV	2	R	1,962	30	52,110	AC	10/10/2018	51
EALAFR	0453	001	ATWELL AV	BONA ST	LYNDE ST	2	R	476	25	11,075	AC	11/15/2018	34
NOOAA	0454	001	AUBURN AV	HARWOOD AV	MYSTIC ST	2	R	799	30	20,670	AC/AC	10/17/2018	47
CEEAOA	0455	001	AUSEON AV	INTERNATIONAL BV	BANCROFT AV	2	R	2,863	30	84,780	AC/AC	12/7/2018	48
CEEAOA	0455	002	AUSEON AV	BANCROFT AV	EAST END	2	R	745	30	22,050	AC	9/6/2018	20
EALAFR	0456	001	AUSTIN ST	FOOTHILL BV	E 22 ST	2	R	481	30	11,100	AC/AC	10/1/2018	55
CEEAOA	0457	001	AVENAL AV	FOOTHILL BV	BANCROFT AV	2	R	351	32	8,768	AC	11/28/2018	72
CEEAOA	0457	002	AVENAL AV	BANCROFT AV	SEMINARY AV	2	R	451	36	12,960	AC/AC	11/28/2018	55
CEEAOA	0457	003	AVENAL AV	SEMINARY AV	62 AV	2	C	839	37	26,566	AC/AC	11/28/2018	49
CEEAOA	0457	004	AVENAL AV	62 AV	HAVENSCOURT BV	2	C	1,304	40	53,666	AC/AC	11/28/2018	54
CEEAOA	0457	005	AVENAL AV	HAVENSCOURT BV	CHURCH ST	2	R	758	40	29,280	AC	11/28/2018	38
NOOAH	0458	001	AVOCA AV	AQUARIUS AV	LEO WAY	2	R	519	26	12,194	AC/AC	9/6/2018	15
NOOAA	0459	001	AVON ST	MILES AV	SHAFTER AV	2	R	501	30	13,650	AC	9/6/2018	16
EAOAH	0460	001	AVONOAK CT	HANSOM DR	NORTH END	2	R	179	36	6,408	AC	9/28/2018	72
NOOAA	0461	001	AYALA AV	57 ST	MCAULEY ST	2	R	1,410	36	51,192	AC/AC	9/4/2018	75
NOOAH	0462	001	AZALEA LN	SARONI DR	SOUTH END	2	R	125	16	1,792	AC/AC	9/12/2018	85
NOOAH	0463	001	AZTEC WAY	DRAKE DR	ASILOMAR DR	2	R	243	20	4,460	AC/AC	9/13/2018	14
CEEAOA	0464	001	B ST	80 AV	81 AV	2	R	360	30	9,120	AC	12/11/2018	52
CEEAOA	0465	001	B ST	83 AV	85 AV	2	R	637	28	17,528	AC	12/9/2018	52
CEEAOA	0466	001	B ST	86 AV	92 AV	2	R	1,706	32	52,864	AC/AC	12/9/2018	95
CEEAOA	0466	002	B ST	92 AV	98 AV	2	R	1,768	30	53,220	AC/AC	12/9/2018	95
CEEAOA	0466	003	B ST	98 AV	100 AV	2	R	779	30	19,410	AC/AC	12/12/2018	73
NOOAH	0467	001	BAGSHOTTE DR	WESTOVER DR	CHELTON DR	2	R	1,156	26	32,630	AC/AC	9/11/2018	22
NOOAA	0468	001	BAKER ST	CITY LIMIT	61 ST PL	2	R	999	36	31,644	AC/AC	9/14/2018	32
NOOAH	0469	001	BALBOA DR	COLTON BV	PASO ROBLES DR	2	R	4,267	26	109,512	AC/AC	9/13/2018	37
COLAIR	0470	001	BALDWIN ST	85 AV	BALDWIN ST	2	R	1,830	36	64,944	AC/AC	12/12/2018	21
COLAIR	0471	001	BALDWIN ST	BALDWIN ST	HEGENBERGER RD	2	R	221	44	3,608	AC/AC	12/12/2018	48
COLAIR	0470	002	BALDWIN ST	BALDWIN ST	WEST END	2	R	826	36	31,896	AC	12/12/2018	24
GLREHE	0472	001	BALFOUR AV	CARLSTON AV	PALOMA AV	2	R	1,385	15	18,615	AC/AC	10/29/2018	59
GLREHE	0472	002	BALFOUR AV	PALOMA AV	ROSAL AV	2	R	192	26	4,966	AC/AC	10/29/2018	41
GLREHE	0472	003	BALFOUR AV	ROSAL AV	ROSAL AV	2	R	534	24	12,840	AC/AC	10/29/2018	73
GLREHE	0472	004	BALFOUR AV	ROSAL AV	SANTA RAY AV	2	R	765	24	18,048	AC/AC	10/29/2018	66
EAOAH	0473	001	BALMORAL DR	SKYLINE BV	NORTH END	2	R	2,802	30	85,230	AC	9/28/2018	22
NOOAH	0474	001	BALSAM WAY	BROADWAY TERR	SOUTH END	2	R	1,630	16	23,936	AC/AC	9/5/2018	63
CEEAOA	0482	001	BANCROFT AV	107 AV	DURANT AV	4	A	771	56	41,440	AC	9/13/2018	31
CEEAOA	0481	100	BANCROFT AV	75 AV	73 AV	2	R	530	14	7,560	AC/AC	9/13/2018	54
EALAFR	0475	100	BANCROFT AV	42 AV	HIGH ST	4	R	493	32	13,632	AC/AC	11/11/2018	82
EALAFR	0475	200	BANCROFT AV	HIGH ST	FREMONT WAY	4	A	1,940	30	57,040	AC/AC	12/15/2018	92
CEEAOA	0475	300	BANCROFT AV	FREMONT WY	VICKSBURG AV	4	A	1,216	47	57,070	AC/AC	12/15/2018	82

FC (Functional Classification): A (Arterial), C (Collector), O (Other), R (Residential)
ST (Surface Type): AC (Asphalt Concrete), GRAVEL (Gravel), PCC (Portland Cement Concrete)

Planning Area	Street ID	Section ID	Street Name	Begin Location	End Location	Ln	FC	Length (ft)	Width (ft)	Area (sf)	Surface Type	PCI Date	PCI
CEEOAO	0475	400	BANCROFT AV	VICKSBURG AV	SEMINARY AV	4	A	3,427	51	176,780	AC/AC	12/15/2018	86
CEEOAO	0475	500	BANCROFT AV	SEMINARY AV	66 AV	4	A	2,374	50	112,800	AC/AC	11/24/2018	82
CEEOAO	0475	600	BANCROFT AV	66 AV	SPLIT HAVENS COURT/67 AV	4	A	419	50	26,500	AC/AC	11/24/2018	83
CEEOAO	0479	100	BANCROFT AVE NB	107 AV	103 AV	2	A	1,109	25	28,250	AC	9/13/2018	54
CEEOAO	0479	200	BANCROFT AVE NB	103 AVE	98 AVE	2	A	2,044	25	51,000	AC	9/13/2018	44
CEEOAO	0479	300	BANCROFT AVE NB	98 AV	83 AV	2	A	4,565	25	115,000	AC/AC	9/13/2018	90
CEEOAO	0479	400	BANCROFT AVE NB	83 AV	SPLIT HAVENS COURT/67 AV	2	A	5,216	25	127,500	AC/AC	12/9/2018	94
CEEOAO	0477	100	BANCROFT AVE SB	SPLIT HAVENS COURT/67 AV	83 AV	2	A	5,030	25	127,500	AC/AC	12/9/2018	87
CEEOAO	0477	200	BANCROFT AVE SB	83 AV	98 AV	2	A	4,564	25	115,000	AC/AC	9/13/2018	85
CEEOAO	0477	300	BANCROFT AVE SB	98 AVE	103 AVE	2	A	2,030	25	48,075	AC	9/13/2018	43
CEEOAO	0477	400	BANCROFT AVE SB	103 AV	107 AV	2	A	1,124	25	28,250	AC	9/13/2018	41
NOOAH	0484	001	BANCROFT PL	WEST END	PANORAMIC WY	2	R	612	14	11,018	AC/AC	1/17/2019	100
CEEOAO	0485	001	BANCROFT WAY	INTERNATIONAL BV	BANCROFT AV	4	A	716	26	12,366	AC/AC	12/20/2018	48
NOOAH	0486	001	BANNING DR	SHEP.CANY.RD	DORAN DR	2	R	359	30	10,680	AC/AC	9/14/2018	68
NOOAH	0486	002	BANNING DR	DORAN DR	MOORE DR	2	R	1,090	30	32,190	AC/AC	9/14/2018	70
EAOAH	0487	001	BANTRY AV	73 AV	73 AV	2	R	646	30	16,740	AC/AC	11/25/2018	73
EAOAH	0489	001	BARCELONA ST	SEQUOYAH RD	NORTH END	2	R	197	24	4,440	AC	10/8/2018	15
GLREHE	0490	001	BARNER AV	ALIDA ST	MORGAN AV	2	R	1,057	28	29,204	AC	10/10/2018	29
GLREHE	0491	001	BARNER PL	BARNER AV	NORTH END	2	R	120	58	7,250	AC	10/10/2018	50
EAOAH	0492	001	BARRETT ST	PERALTA OAKS DR	SHELDON ST	2	R	534	30	14,760	AC/AC	12/9/2018	31
GLREHE	0493	001	BARROWS RD	CREED RD	TRESTLE GLEN RD	2	R	1,016	24	23,592	AC	11/7/2018	26
EALAFR	0494	001	BARRY PL	E 27 ST	EAST END	2	R	430	29	12,731	AC/AC	10/1/2018	33
EALAFR	0495	001	BARTLETT ST	DAVIS ST	SCHOOL ST	2	R	3,085	28	85,848	AC/AC	11/15/2018	35
GLREHE	0496	001	BATES RD	HOLMAN RD	HOLMAN RD	2	R	1,065	18	18,774	AC/AC	11/3/2018	43
EALAFR	0497	001	BAXTER ST	GALINDO ST	EAST END	2	R	271	26	6,396	AC	11/13/2018	86
NOOAH	0498	001	BAY FOREST CT	BAY FOREST DR	WEST END	2	R	151	26	4,602	AC/AC	8/30/2018	59
NOOAH	0499	001	BAY FOREST DR	SKYLINE BV	NORTH END	2	R	1,156	26	30,966	AC/AC	8/30/2018	34
NOOAH	0498	002	BAY FOREST PL	BAY FOREST DR	END	2	R	124	26	4,602	AC/AC	8/30/2018	52
NOAAD	0500A	001	BAY PL (NB)	GRAND AV	HARRISON ST	4	A	905	30	17,190	PCC	10/10/2018	38
WEOAKL	0502	001	BAY ST	7 ST	WEST END	2	C	257	34	11,356	PCC	1/17/2019	100
GLREHE	0503	001	BAYO ST	HIGH ST	MAYBELLE AV	2	R	739	30	20,880	AC/AC	10/10/2018	39
GLREHE	0503	002	BAYO ST	MAYBELLE AV	PATTERSON AV	2	R	1,064	30	28,710	AC/AC	10/10/2018	42
NOAAD	0504	001	BAYO VISTA AV	OAKLAND AV	HARRISON ST	2	A	317	37	10,249	AC/AC	10/5/2018	23
NOAAD	0504	002	BAYO VISTA AV	HARRISON ST	FAIRMOUNT AV	2	R	632	35	21,595	AC	9/13/2018	30
EALAFR	0505	001	BAYVIEW AV	E 28 ST	13 AV	2	R	1,589	32	49,664	AC/AC	10/1/2018	35
EAOAH	BAYVDR	1000	BAYVIEW DR	LEONA DR	SKYVIEW DR	2	R	1,125	25	28,750	AC/AC	10/4/2018	69
WEOAKL	0507	001	BEACH ST	34 ST	WEST END	2	C	355	32	10,496	AC	9/11/2018	66
WEOAKL	0506	001	BEACH ST	WOOD ST	HALLECK ST	2	C	442	38	51,150	AC/AC	9/11/2018	86
EALAFR	0508	001	BEACON ST	MACARTHUR BV	LAKE SHORE AV	2	R	938	25	21,475	AC/AC	10/1/2018	56
NOOAH	0509	001	BEACONSFIELD PL	CHELTON DR	KESWICK CT	2	R	399	22	6,996	AC	9/17/2018	40
CEEOAO	0510	001	BEAL AV	WALNUT ST	EAST END	2	R	218	25	4,775	AC/AC	12/2/2018	47
EALAFR	0511	001	BEATIE ST	7 AV	8 AV	2	R	419	28	10,024	AC	10/1/2018	26
NOOAH	0512	001	BEAU FOREST DR	THORNHILL DR	VALLEY VIEW RD	2	R	1,188	18	21,258	AC/AC	9/5/2018	44
GLREHE	0513	001	BEAUMONT AV	PARK BV	E 38 ST	4	A	461	51	18,003	AC	11/7/2018	52
GLREHE	0513	002	BEAUMONT AV	E 38 ST	MACARTHUR BV	4	A	1,371	51	48,538	AC/AC	12/8/2018	88
EALAFR	0513	003	BEAUMONT AV	MACARTHUR BV	E 31 ST	4	A	584	51	26,418	AC/AC	10/1/2018	91
NOAAD	0514	001	BEECHWOOD DR	COUNTRY CLUB DR	ROMANY RD	2	R	1,491	30	43,380	AC/AC	9/7/2018	32
GLREHE	0515	001	BELFAST AV	MOUNTAIN BV	BERMUDA AV	2	R	385	34	11,628	AC/AC	10/5/2018	21
EAOAH	0515	002	BELFAST AV	BERMUDA AV	EAST END	2	R	425	30	12,480	AC/AC	10/5/2018	37

FC (Functional Classification): A (Arterial), C (Collector), O (Other), R (Residential)
 ST (Surface Type): AC (Asphalt Concrete), GRAVEL (Gravel), PCC (Portland Cement Concrete)

Planning Area	Street ID	Section ID	Street Name	Begin Location	End Location	Ln	FC	Length (ft)	Width (ft)	Area (sf)	Surface Type	PCI Date	PCI
NOOAAD	0516	001	BELGRAVE PL	BROADWAY TERR	CARLTON ST	2	R	920	34	28,274	AC/AC	9/5/2018	41
EAOAHI	0517	001	BELL WAVER WAY	BALMORAL DR	WEST END	2	R	656	30	19,590	AC	9/28/2018	32
EALAFR	0518	001	BELLA VISTA AV	13 AV	E 28 ST	2	R	1,060	36	36,720	AC/AC	1/13/2019	37
EALAFR	0519	001	BELLAIRE PL	WEST END	EAST END	2	R	702	30	19,230	AC/AC	10/1/2018	65
NOOAAD	0520	001	BELLEVUE AV	GRAND AV	PALM AV	2	R	5,633	45	252,405	AC/AC	12/17/2018	69
NOOAAD	0521	001	BELMONT ST	STATEN AV	PERKINS ST	2	R	582	36	19,476	AC/AC	1/13/2019	83
CEEAOA	0522	001	BELVEDERE ST	FOOTHILL BV	TRASK ST	2	R	1,196	40	44,480	AC/AC	12/15/2018	42
GLREHE	0523	001	BENEVIDES AV	EL CENTRO AV	EAST END	2	R	543	26	13,988	AC	11/7/2018	26
GLREHE	0524	001	BENNETT PL	JORDAN RD	MONTEREY BV	2	R	666	30	18,630	AC	10/9/2018	45
GLREHE	0525	001	BENTON ST	WOODRUFF AV	RANDOLPH AV	2	R	201	18	3,780	AC/AC	11/2/2018	49
NOOAAD	0526	001	BENVENUE AV	ALCATRAZ AV	CITY LIMIT	2	R	855	35	29,925	AC/AC	9/17/2018	2
CEEAOA	0527	001	BERGEDO DR	CATRON DR	ESTEPA DR	2	R	1,022	36	35,102	AC/AC	9/28/2018	48
CEEAOA	0527	002	BERGEDO DR	ESTEPA DR	ACALANES DR	2	R	517	36	18,900	AC/AC	9/28/2018	52
CEEAOA	0527	003	BERGEDO DR	ACALANES DR	ROBLEDO DR	2	R	336	36	10,620	AC	9/28/2018	44
EALAFR	0528	001	BERLIN WAY	MAPLE AV	SCHOOL ST	2	R	917	22	19,492	AC	11/15/2018	48
EAOAHI	0529	001	BERMUDA AV	MOUNTAIN BV	BELFAST AV	2	R	546	26	13,261	AC/AC	10/5/2018	22
GLREHE	0530	001	BERNEVES CT	MOUNTAIN BV	EAST END	2	R	216	30	6,030	AC/AC	10/5/2018	29
CEEAOA	0531	001	BERNHARDT DR	ST ELMO DR	SOUTH END	2	R	1,987	35	70,595	AC	12/7/2018	58
NOOAH	0532	001	BESITO AV	DRURY RD	SOUTH END	2	R	890	15	11,985	AC/AC	8/29/2018	54
CEEAOA	0533	001	BEST AV	KINGSLAND AV	TRASK ST	2	R	2,037	26	52,182	AC/AC	12/4/2018	74
CEEAOA	0534	001	BEVERLY AV	DURANT AV	106 AV	2	R	1,026	28	28,560	AC/AC	12/6/2018	68
CEEAOA	0534	002	BEVERLY AV	106 AV	105 AV	2	R	228	26	5,330	AC/AC	12/6/2018	68
NOOAH	0535	001	BIEHS CT	HARBORD DR	EAST END	2	R	269	26	7,254	AC	9/4/2018	12
COLAIR	0536	001	BIGGE AV	98 AV	ADAMS AV	2	C	998	45	55,350	AC	12/7/2018	59
NOOAAD	0537	001	BIRCH CT	COLLEGE AV	EAST END	2	R	777	36	29,088	AC/AC	10/17/2018	46
CEEAOA	0538	001	BIRCH ST	105 AV	98 AV	2	R	2,411	29	68,440	AC	9/7/2018	50
CEEAOA	0538	002	BIRCH ST	98 AV	90 AV	2	R	2,197	32	68,640	AC	9/5/2018	26
CEEAOA	0538	003	BIRCH ST	90 AV	82 AV	2	R	2,690	32	75,947	AC/AC	9/5/2018	63
CEEAOA	0538	004	BIRCH ST	82 AV	81 AV	2	R	311	32	8,384	AC/AC	9/5/2018	73
CEEAOA	0539	001	BIRDSALL AV	FLEMING AV	MADERA DR	2	R	1,130	31	36,769	AC/AC	12/1/2018	58
CEEAOA	0539	002	BIRDSALL AV	MADERA DR	CAMDEN ST	2	R	784	28	21,740	AC/AC	12/2/2018	49
CEEAOA	0539	003	BIRDSALL AV	CAMDEN ST	MONTICELLO AV	2	R	732	30	21,367	AC/AC	12/3/2018	48
CEEAOA	0539	004	BIRDSALL AV	MONTICELLO AV	REDDING ST	2	R	1,041	35	35,741	AC/AC	12/3/2018	48
NOOAH	0540	001	BLACHFORD CT	MORLEY DR	EAST END	2	R	295	20	6,140	AC/AC	9/17/2018	39
CEEAOA	0541	001	BLAINE ST	85 AV	86 AV	2	R	307	36	9,576	PCC	9/11/2018	23
WEOAKL	0542	001	BLAIR AV	CITY LIMIT	MOUNTAIN AV	2	R	4,530	22	18,612	AC	1/9/2019	23
NOOAH	0543	001	BLAIR PL	CALVERT CT	EAST END	2	R	38	20	3,740	AC	1/11/2019	60
EAOAHI	0544	001	BLANDON RD	GOLF LINKS RD	GLENLY RD	2	R	936	27	23,517	AC/AC	12/7/2018	76
CEEAOA	0545	001	BLLENHEIM ST	PEARMAN ST	WEST END	2	R	208	30	4,920	AC/AC	12/7/2018	43
CEEAOA	0545	002	BLLENHEIM ST	APRICOT ST	SAN LEANDRO ST	2	R	355	30	9,360	AC	12/7/2018	53
EALAFR	0546	001	BLOSSOM ST	FRUITVALE AV	NORTH END	2	R	552	36	18,288	AC	11/28/2018	40
EAOAHI	BLUECT	100	BLUE ROCK CT	LEONA DR	WEST END	2	R	1,052	25	27,000	AC/AC	10/4/2018	95
EAOAHI	0547	001	BLYTHEN WAY	EAST END	WEST END	2	R	960	30	26,340	AC	9/28/2018	44
EALAFR	0548	001	BODEN WAY	BEACON ST	LAKE SHORE AV	2	R	781	30	21,660	AC/AC	10/1/2018	27
EALAFR	0549	001	BOEHMER ST	37 AV	36 AV	2	C	311	50	14,750	AC	1/17/2019	100
EALAFR	0550	001	BONA ST	NORTH END	FRUITVALE AV	2	R	420	30	10,500	AC/AC	11/28/2018	25
EALAFR	0550	002	BONA ST	FRUITVALE AV	DEERING CT	2	R	1,973	30	58,560	AC	11/15/2018	77
EALAFR	0551	001	BOND ST	FREMONT ST	HIGH ST	4	A	1,636	40	68,360	AC/AC	12/15/2018	30
EALAFR	0551	002	BOND ST	HIGH ST	42 AV	2	R	536	28	12,852	AC/AC	11/11/2018	47

FC (Functional Classification): A (Arterial), C (Collector), O (Other), R (Residential)
ST (Surface Type): AC (Asphalt Concrete), GRAVEL (Gravel), PCC (Portland Cement Concrete)

Planning Area	Street ID	Section ID	Street Name	Begin Location	End Location	Ln	FC	Length (ft)	Width (ft)	Area (sf)	Surface Type	PCI Date	PCI
EALAFR	0552	001	BOOKER ST	7 AV	IVY DR	2	R	354	30	7,080	AC/AC	10/1/2018	17
GLREHE	0553	001	BOSTON AV	EAST END	MACARTHUR BV	2	R	472	30	13,470	AC/AC	10/9/2018	67
GLREHE	0553	002	BOSTON AV	MACARTHUR BV	BRIDGE	2	R	680	26	16,614	AC/AC	10/9/2018	77
EALAFR	0553	003	BOSTON AV	BRIDGE	BRIDGE	2	R	206	26	6,812	PCC	1/9/2019	83
EALAFR	0553	004	BOSTON AV	BRIDGE	SCHOOL ST	2	R	631	28	16,072	AC	11/16/2018	40
EAOAHI	BOULLN	100	BOULDER LN	LEONA DR	WEST END	2	R	291	32	9,280	AC/AC	10/4/2018	95
NOOAAAD	0554	001	BOULEVARD WAY	GRAND AV	CITY LIMIT	2	R	682	33	24,618	AC/AC	9/14/2018	31
NOOAAAD	0555	001	BOULEVARD WAY	WARFIELD AV	LAKESHORE AV	2	R	972	26	25,220	AC/AC	10/25/2018	40
GLREHE	0556	001	BOWLES PL	SUNNYHILLS RD	SOUTH END	2	R	411	20	8,100	AC/AC	10/31/2018	82
NOOAAAD	0557	001	BOWLING DR	COUNTRY CLUB DR	GLENBROOK DR	2	R	739	28	19,656	AC	9/7/2018	33
NOOAAAD	0558	001	BOYD AV	FOREST ST	CAVOUR ST	2	R	2,253	24	52,848	AC/AC	9/6/2018	25
NOOAAAD	0559	001	BOYER ST	54 ST	53 ST	2	R	245	30	6,150	AC	9/18/2018	29
GLREHE	0560	001	BRAEMAR RD	BRENTWOOD RD	EAST END	2	R	1,513	25	37,525	AC/AC	10/24/2018	29
NOOAAAD	0561	001	BRANDON ST	PIEDMONT AV	ROSE ST	2	R	1,277	18	20,844	AC	10/5/2018	26
EAOAHI	0562	001	BRANDYROCK WAY	BROOKPARK RD	SKYLINE RD	2	R	303	30	7,440	AC/AC	10/3/2018	74
CEEAOA	0563	001	BRANN ST	67 AV	61 AV	2	R	1,991	30	55,123	AC/AC	11/28/2018	47
CEEAOA	0563	002	BRANN ST	61 AV	SEMINARY AV	2	R	561	32	17,312	AC/AC	11/28/2018	49
CEEAOA	0563	003	BRANN ST	SEMINARY AV	57 AV	2	R	773	30	22,380	AC/AC	12/1/2018	55
CEEAOA	0563	004	BRANN ST	57 AV	55 AV	2	R	505	30	14,514	AC/AC	12/1/2018	62
CEEAOA	0563	005	BRANN ST	55 AV	MORCOM AV	2	R	675	30	18,900	AC/AC	12/1/2018	40
CEEAOA	0564	001	BREED AV	DURANT AV	105 AV	2	R	1,246	28	35,028	AC/AC	12/6/2018	79
GLREHE	0566	001	BRENTWOOD PL	EAST END	MELVIN RD	2	R	150	30	4,350	AC/AC	10/24/2018	50
GLREHE	0567	001	BRENTWOOD RD	ROSECREST	MELVIN RD	2	R	638	21	12,831	AC/AC	10/24/2018	36
EAOAHI	0568	001	BRIAR CLIFF RD	OAK HILL RD	OAK HILL RD	2	R	1,443	20	27,640	AC	10/8/2018	56
EALAFR	0569	001	BRIDGE AV	FOOTHILL BV	E 16 ST	2	R	1,059	26	26,442	AC	11/13/2018	98
GLREHE	0570	001	BRIDGEVIEW DR	LEIMERT BV	NORTH END	2	R	844	26	22,308	AC	1/17/2019	23
GLREHE	0571	001	BRIGHTON AV	EXCELSIOR AV	MACARTHUR BV	2	R	478	24	8,640	AC/AC	11/6/2018	23
GLREHE	0572	001	BRIGHTON AV	E 38 ST	PARK BV	2	R	755	32	17,216	AC/AC	11/2/2018	21
GLREHE	0572	002	BRIGHTON AV	PARK BV	GREENWOOD AV	2	R	394	26	8,502	AC	11/7/2018	19
NOOAH	0573	001	BRISTOL DR	BUCKINGHAM BV	BUCKINGHAM BV	2	R	1,666	21	35,679	AC/AC	8/29/2018	44
EAOAHI	0574	001	BROADMOOR VIEW	SOUTH END	NORTH END	2	R	870	20	15,090	AC	10/9/2018	7
NOOAAAD	0575	001	BROADWAY	GRAND AV	30 ST	6	A	2,898	72	206,712	AC/AC	10/3/2018	75
NOOAAAD	0576	001	BROADWAY	42 ST	51 ST	6	A	1,302	73	94,041	AC/AC	9/13/2018	95
NOOAAAD	0577	001	BROADWAY	PATTON ST	BROOKSIDE AV	2	C	996	30	26,166	AC/AC	9/7/2018	100
DWNTWN	0578B	002	BROADWAY	EMBARCADERO	6 ST	4	A	1,404	56	70,560	AC/AC	9/22/2018	52
NOOAAAD	0576	002	BROADWAY	51 ST	BROADWAY TERR	6	A	1,094	68	76,320	AC	9/7/2018	100
NOOAAAD	0577	002	BROADWAY	BROOKSIDE AV	FRWY 13 ENTR	2	C	4,145	30	113,190	AC	9/5/2018	42
DWNTWN	0578C	003	BROADWAY	6 ST	14 ST	4	A	2,233	28	42,140	AC	10/3/2018	58
NOOAAAD	0577	003	BROADWAY	FRWY 13 ENTR	EAST END	2	C	4,048	30	133,892	AC	10/11/2018	64
NOOAAAD	0575	003	BROADWAY	MACARTHUR BV	42 ST	6	A	2,768	75	205,221	AC/AC	9/13/2018	89
DWNTWN	0578A	004	BROADWAY	14 ST	GRAND AV	4	A	2,911	62	141,794	AC	10/3/2018	58
NOOAAAD	0576	005	BROADWAY	BROADWAY TERR	W/O MONROE AV	4	A	1,733	60	104,100	AC	9/7/2018	100
NOOAAAD	0576	006	BROADWAY	W/O MONROE AV	KEITH AV	4	A	2,186	60	134,220	AC	9/7/2018	100
NOOAAAD	0575	012	BROADWAY	30 ST	400 FT W/O MACARTHUR BV	6	A	1,991	72	138,888	AC/AC	10/3/2018	68
NOOAAAD	0575	022	BROADWAY	400 FT W/O MACARTHUR BV	MACARTHUR BV	6	A	379	72	28,800	AC/AC	10/3/2018	95
NOOAAAD	1737	001	BROADWAY TERR	BROADWAY TERR	OSTRANDER RD	2	R	163	27	3,105	AC	9/4/2018	21
NOOAAAD	0580	001	BROADWAY TERR	OSTRANDER RD	GOLDEN GATE AV	2	R	1,649	25	40,360	AC/AC	9/4/2018	66
NOOAH	0581	001	BROADWAY TERR	BROADWAY	CARLTON ST	2	A	1,191	40	46,547	AC/AC	9/7/2018	92
NOOAAAD	0580	002	BROADWAY TERR	GOLDEN GATE AV	BROADWAY TERR	2	R	382	49	16,415	AC	9/4/2018	97

FC (Functional Classification): A (Arterial), C (Collector), O (Other), R (Residential)
ST (Surface Type): AC (Asphalt Concrete), GRAVEL (Gravel), PCC (Portland Cement Concrete)

Planning Area	Street ID	Section ID	Street Name	Begin Location	End Location	Ln	FC	Length (ft)	Width (ft)	Area (sf)	Surface Type	PCI Date	PCI
NOOAAAD	0581	002	BROADWAY TERR	CARLTON ST	HARBORD DR (PVT CH)	2	A	3,341	54	179,974	AC/AC	9/7/2018	99
NOOAAAD	0581	003	BROADWAY TERR	PVT CH	FREEWAY OVERPAS	2	A	3,728	44	167,801	PCC	1/11/2019	44
NOOAH	0581	004	BROADWAY TERR	FREEWAY OVERPAS	PVMT CHNG	2	C	725	50	30,500	PCC	12/6/2018	20
NOOAH	0581	005	BROADWAY TERR	PVMT CHNG	DUNCAN WAY	2	C	299	22	6,739	AC/AC	9/5/2018	40
NOOAH	0581	006	BROADWAY TERR	DUNCAN WAY	PINEHAVEN RD	2	C	6,001	19	110,723	AC/AC	9/5/2018	37
NOOAH	0581	007	BROADWAY TERR	PINEHAVEN RD	SKYLINE BV	2	C	2,775	18	49,565	AC/AC	9/5/2018	39
WEOAKL	0582	001	BROCKHURST ST	M.L. KING WAY	MARKET ST	2	R	1,626	34	50,490	AC/AC	9/6/2018	61
WEOAKL	0582	002	BROCKHURST ST	MARKET ST	SAN PABLO AV	2	R	522	34	15,028	AC/AC	9/6/2018	46
CEEAOA	0583	001	BROMLEY AV	64 AV	SEMINARY AV	2	R	1,325	32	40,608	AC/AC	11/30/2018	54
NOOAAAD	0584	001	BROOK ST	30 ST	BROADWAY	2	R	834	30	23,130	AC	10/5/2018	31
EALAFR	0585	001	BROOKDALE AV	NORTH END	FRUITVALE AV	2	R	361	32	9,920	AC	11/28/2018	32
EALAFR	0585	002	BROOKDALE AV	FRUITVALE AV	35 AV	2	C	3,287	28	91,038	AC/AC	11/15/2018	27
EALAFR	0585	003	BROOKDALE AV	35 AV	HIGH ST	2	C	2,677	27	70,224	AC/AC	11/12/2018	49
CEEAOA	0585	005	BROOKDALE AV	KINGSLAND AV	55 AV	2	R	909	30	25,650	AC/AC	12/2/2018	52
CEEAOA	0585	006	BROOKDALE AV	55 AV	FOOTHILL BV	2	R	788	30	21,690	AC/AC	12/16/2018	65
EALAFR	0585	004A	BROOKDALE AV	HIGH ST	MONTICELLO AV	2	C	2,022	30	60,690	AC/AC	12/3/2018	92
CEEAOA	0585	004B	BROOKDALE AV	MONTICELLO AV	KINGLAND AV	2	C	1,341	30	39,720	AC/AC	12/4/2018	36
EAOAHI	0586	001	BROOKFIELD AV	MARLOW DR	MIDDLETON ST	2	R	665	30	19,200	AC	10/10/2018	32
EALAFR	0587	001	BROOKLYN AV	LAKESHORE AV	PARK BV	2	R	2,706	30	77,130	AC/AC	10/1/2018	95
EAOAHI	0588	001	BROOKPARK RD	SKYLINE BV	PARKRIDGE DR	2	R	3,758	31	116,064	AC/AC	10/3/2018	48
NOOAAAD	0589	001	BROOKSIDE AV	OCEAN VIEW DR	BROADWAY	2	R	1,822	20	35,700	AC/AC	9/5/2018	27
GLREHE	0590	001	BROOKWOOD PL	TRESTLE GLEN RD	WEST END	2	R	313	20	5,940	AC/AC	10/29/2018	28
GLREHE	0591	001	BROOKWOOD RD	TRESTLE GLEN RD	TRESTLE GLEN RD	2	R	1,089	19	18,050	AC/AC	10/29/2018	61
GLREHE	0592	001	BROWN AV	HARBOR VIEW AV	MACARTHUR BV	2	R	2,353	30	68,820	AC/AC	10/10/2018	59
GLREHE	0593	001	BRUCE ST	CHATHAM RD	EXCELSIOR AV	2	R	466	32	12,448	AC	11/7/2018	46
EAOAHI	0777	001	BRUNELL DR	CRESTMONT DR	NORTH END	2	R	113	36	2,844	AC	9/20/2018	54
EAOAHI	0594	001	BRUNELL DR	SOUTH END	ROBINSON DR	2	R	943	20	14,580	AC/AC	9/18/2018	47
EAOAHI	0594	002	BRUNELL DR	ROBINSON DR	TRINIDAD AV	2	R	967	20	18,820	AC	9/18/2018	61
EAOAHI	0594	003	BRUNELL DR	TRINIDAD AV	BUTTERS DR	2	R	1,078	20	21,460	AC/AC	9/18/2018	52
EAOAHI	0595	001	BRUNELL PL	BRUNELL DR	EAST END	2	R	194	26	4,472	AC	9/18/2018	26
NOOAH	0596	001	BRUNS CT	LASALLE AV	NORTH END	2	R	713	20	13,900	AC/AC	12/8/2018	76
WEOAKL	0597	001	BRUSH ST	SAN PABLO AV	W GRAND AV	2	R	262	49	7,448	AC/AC	9/19/2018	56
WEOAKL	0597	002	BRUSH ST	W GRAND AV	20 ST	4	A	771	44	29,879	AC/AC	9/19/2018	99
WEOAKL	0597	003	BRUSH ST	20 ST	6 ST	6	A	3,861	43	165,202	AC	12/17/2018	38
WEOAKL	0597	004	BRUSH ST	6 ST	5 ST	6	A	280	42	10,873	AC/AC	9/19/2018	55
WEOAKL	0597	005	BRUSH ST	5 ST	3 ST	2	A	560	41	19,885	AC	9/19/2018	29
WEOAKL	0597	006	BRUSH ST	3 ST	WEST END	2	C	521	41	19,475	AC	9/19/2018	45
NOOAAAD	0598	001	BRYANT AV	MANILA AV	COLLEGE AV	2	R	1,122	33	34,221	AC	10/9/2018	28
NOOAH	0599	001	BUCKEYE AV	MANDALAY RD	HARBORD DR	2	R	1,279	21	26,586	AC/AC	9/4/2018	31
NOOAH	0600	001	BUCKINGHAM BV	TUNNEL RD	NORFOLK RD	2	R	2,461	21	50,904	AC/AC	8/29/2018	48
NOOAH	0600	002	BUCKINGHAM BV	NORFOLK RD	BRISTOL DR	2	R	679	19	12,521	AC/AC	8/29/2018	48
EAOAHI	0601	001	BUCKLEY CT	BUTTERS DR	WEST END	2	R	157	27	4,590	AC/AC	9/18/2018	45
GLREHE	0602	001	BUELL ST	TOMPKINS AV	CALAVERAS AV	2	R	1,017	28	27,775	AC/AC	10/10/2018	61
GLREHE	2315	002	BUELL ST	CALAVERAS AV	CALAVERAS BV	2	R	117	30	3,180	AC	1/17/2019	23
GLREHE	2315	003	BUELL ST	CALAVERAS BV	MACARTHUR BV	2	R	324	30	8,130	AC	12/9/2018	57
NOOAAAD	0603	001	BUENA VISTA AV	GOLDEN GATE AV	HILL RD	2	R	4,076	21	85,203	AC	9/5/2018	51
NOOAAAD	0603	002	BUENA VISTA AV	HILL RD	BROADWAY TERR	2	R	863	20	16,320	AC/AC	9/5/2018	33
NOOAAAD	0604	001	BUENA VISTA PL	BUENA VISTA AV	NORTH END	2	R	261	20	5,440	AC	9/5/2018	74
EAOAHI	0605	001	BUENAVENTURA AV	LUNDHOLM AV	SIMSON ST	2	R	2,026	30	59,610	AC	11/25/2018	50

FC (Functional Classification): A (Arterial), C (Collector), O (Other), R (Residential)
ST (Surface Type): AC (Asphalt Concrete), GRAVEL (Gravel), PCC (Portland Cement Concrete)

Planning Area	Street ID	Section ID	Street Name	Begin Location	End Location	Ln	FC	Length (ft)	Width (ft)	Area (sf)	Surface Type	PCI Date	PCI
NOOAH	0606	001	BULLARD DR	ESTATES DR	ESTATES DR	2	R	1,887	20	36,280	AC/AC	10/23/2018	74
EAOAH	0607	001	BURCKHALTER AV	SUNKIST DR	SUNNYMERE AV	2	R	756	30	22,230	AC/AC	11/25/2018	33
EAOAH	0607	002	BURCKHALTER AV	SUNNYMERE AV	EAST END	2	R	417	30	12,390	AC/AC	12/9/2018	70
EAOAH	0608	001	BURDECK CT	BURDECK DR	WEST END	2	R	212	20	3,640	AC	9/18/2018	54
EAOAH	0609	001	BURDECK DR	BURDECK DR	NORTH END	2	R	3,174	20	61,440	AC/AC	9/18/2018	55
EAOAH	0610	001	BURGOS AV	DORISA AV	GOLF LINKS RD	2	R	321	29	7,656	AC	10/8/2018	51
NOOAH	0611	001	BURK ST	EUCLID AV	LAGUNITAS AV	2	R	610	15	8,310	AC/AC	12/17/2018	97
GLREH	0612	001	BURLINGTON ST	LINCOLN AV	SOUTH END	2	R	711	30	21,570	AC	12/8/2018	44
COLAI	0613	001	BURWOOD AV	CLARA ST	MADDUX DR	2	R	1,102	25	26,650	AC	12/7/2018	70
EAOAH	0614	001	BURR ST	THERMAL AV	CHEROKEE AV	2	R	2,903	11	30,899	AC/AC	12/6/2018	58
EAOAH	0615	001	BURR ST	NORTH END	TRUMAN	2	R	602	30	15,750	AC/AC	12/6/2018	35
EAOAH	0614	002	BURR ST	98 AV	99 AV	2	R	1,148	19	20,824	AC/AC	12/6/2018	74
NOOAH	0616	001	BURTON DR	WILTON DR	SKYLINE BV	2	R	880	20	16,040	AC/AC	9/17/2018	44
EAOAH	0617	001	BUTTERS DR	JOAQUINMILLER R	495 FT	2	R	496	20	9,700	AC/AC	9/18/2018	49
EAOAH	0617	002	BUTTERS DR	495 FT	330 FT	2	R	5,046	19	95,482	AC/AC	9/18/2018	59
EAOAH	0617	003	BUTTERS DR	330 FT	CRESTMONT DR	2	R	166	24	3,792	AC/AC	9/18/2018	28
EAOAH	0618	001	BYRON ST	MAC ARTHUR BV	106 AV	2	R	1,100	30	31,560	AC/AC	9/7/2018	35
GLREH	0619	001	BYWOOD DR	LEIMERT BV	WRENN ST	2	R	2,471	22	52,118	AC	10/24/2018	21
CEEAO	0620	001	C ST	102 AV	100 AV	2	R	539	30	16,050	AC/AC	9/13/2018	100
CEEAO	0620	002	C ST	100 AV	98 AV	2	R	782	30	21,690	AC/AC	9/13/2018	100
CEEAO	0620	003	C ST	98 AV	92 AV	2	R	1,767	30	51,960	AC/AC	9/13/2018	100
NOOAH	0621	001	CABOT DR	MOUNTAIN BV	NORTH END	2	R	1,606	24	37,872	AC	9/11/2018	31
NOOAH	0622	001	CABRILLO PL	MENDOZA DR	WEST END	2	R	199	16	4,096	AC	9/11/2018	23
COLAI	0623	001	CAIRO RD	CORAL RD	EMPIRE RD	2	R	1,092	24	25,200	AC/AC	12/12/2018	52
COLAI	0623	002	CAIRO RD	EMPIRE RD	HEGENBERGER LP	2	C	303	34	8,526	AC/AC	12/12/2018	60
EAOAH	0624	001	CALAFIA AV	MOUNTAIN BV	ANZA AV	2	R	884	30	24,960	AC/AC	10/8/2018	44
EAOAH	0624	002	CALAFIA AV	ANZA AV	GOLF LINKS RD	2	R	534	30	16,140	AC/AC	10/8/2018	45
EAOAH	0625	001	CALANDRIA AV	MARGARITA AV	CREST AV	2	R	1,323	26	34,710	AC/AC	12/7/2018	76
GLREH	0626	001	CALAVERAS AV	MACARTHUR BV	DAISY ST	2	C	306	24	37,788	AC	10/10/2018	43
EALAF	0628	001	CALCOT PL	E 11 ST	WEST END	2	C	1,256	40	53,480	AC/AC	10/1/2018	81
NOOAH	0629	001	CALDECOTT LN	EAST END	HILLER DR	2	C	4,396	38	125,400	AC	8/30/2018	95
EAOAH	2263	001	CALDERWOOD CT	CAMPUS DR	EAST END	2	R	342	34	11,560	AC	10/3/2018	49
NOOAH	0630	001	CALDWELL RD	GLENARMS DR	MONZAL AV	2	R	734	22	17,028	AC	9/6/2018	19
NOOAH	0630	002	CALDWELL RD	MONZAL AV	PINEWOOD RD	2	R	388	30	11,520	AC	9/6/2018	44
GLREH	0631	001	CALIFORNIA ST	NORTH END	SOUTH END	2	R	1,975	30	55,140	AC	10/9/2018	45
GLREH	0632	001	CALIFORNIA ST	SILVERWOOD AV	35 AV	2	R	554	28	12,292	AC/AC	10/11/2018	55
GLREH	0632	002	CALIFORNIA ST	35 AV	PATTERSON AV	2	R	1,184	28	31,332	AC/AC	10/10/2018	57
GLREH	0632	003	CALIFORNIA ST	PATTERSON AV	38 AV	2	R	153	28	3,500	AC/AC	10/11/2018	51
GLREH	0633	001	CALMAR AV	CARLSTON AV	MANDANA AV	2	R	3,118	26	78,754	AC/AC	10/29/2018	24
EAOAH	0634	001	CALODEN ST	GOLF LINKS RD	MALCOLM AV	2	C	630	30	17,256	AC/AC	10/9/2018	71
EAOAH	0634	002	CALODEN ST	MALCOLM AV	SOUTH END	2	R	292	30	8,820	AC/AC	10/9/2018	44
NOOAH	0635	001	CALVERT CT	CITY LIMIT	SOUTH END	2	R	221	26	4,004	AC	10/22/2018	63
CEEAO	0636	001	CAMDEN ST	SEMINARY AV	BRANN ST	2	C	1,966	47	87,839	AC/AC	11/30/2018	29
CEEAO	0637	001	CAMDEN ST	55 AV	BIRDSALL AV	2	R	1,575	22	33,529	AC/AC	12/2/2018	72
CEEAO	0638	001	CAMDEN ST	SOUTH END	COURTLAND AV	2	R	832	34	27,004	AC/AC	12/3/2018	50
NOOAH	0639	001	CAMELFORD CT	CAMELFORD PL	EAST END	2	R	312	20	6,420	AC	9/17/2018	13
NOOAH	0640	001	CAMELFORD PL	ASCOT DR	ASCOT DR	2	R	1,075	24	24,713	AC/AC	9/17/2018	75
GLREH	0641	001	CAMELLIA PL	CHARLESTON ST	EAST END	2	R	687	26	10,972	AC/AC	10/11/2018	20
EAOAH	0642	001	CAMERON AV	NORTH END	MALCOLM AV	2	R	219	30	5,040	AC/AC	10/9/2018	31

FC (Functional Classification): A (Arterial), C (Collector), O (Other), R (Residential)
ST (Surface Type): AC (Asphalt Concrete), GRAVEL (Gravel), PCC (Portland Cement Concrete)

Planning Area	Street ID	Section ID	Street Name	Begin Location	End Location	Ln	FC	Length (ft)	Width (ft)	Area (sf)	Surface Type	PCI Date	PCI
EAOAHI	0642	002	CAMERON AV	MALCOLM AV	OVERMOOR ST	2	R	1,275	30	35,160	AC/AC	10/10/2018	38
NOOAH	0643	001	CAMINO LENADA	ASCOT DR	SOUTH END	2	R	1,170	20	20,823	AC/AC	9/18/2018	23
EAOAHI	0644	001	CAMISA CL	OAK HILL RD	WEST END	2	R	174	30	5,040	AC/AC	10/8/2018	49
WEOAKL	0645	001	CAMPBELL ST	7 ST	8 ST	2	R	402	36	12,744	AC/AC	9/5/2018	36
WEOAKL	0645	002	CAMPBELL ST	8 ST	10 ST	2	R	731	34	24,548	AC	9/5/2018	45
WEOAKL	0645	003	CAMPBELL ST	10 ST	14 ST	2	R	1,271	32	40,704	AC/AC	9/5/2018	24
WEOAKL	0645	004	CAMPBELL ST	14 ST	16 ST	2	R	581	32	18,464	AC/AC	9/5/2018	40
WEOAKL	0645	005	CAMPBELL ST	16 ST	20 ST	2	R	1,167	34	38,998	AC	9/5/2018	8
WEOAKL	0645	006	CAMPBELL ST	20 ST	W GRAND AV	2	R	639	33	19,701	AC	9/5/2018	14
WEOAKL	0645	007	CAMPBELL ST	W GRAND AV	24 ST	2	C	600	39	20,709	AC	9/5/2018	4
WEOAKL	0645	008	CAMPBELL ST	24 ST	MANDELA PKWY	2	C	168	31	3,689	AC	9/5/2018	71
WEOAKL	0645	009	CAMPBELL ST	MANDELA PKWY	26 ST	2	C	214	24	4,128	AC	9/5/2018	76
EAOAHI	0646	001	CAMPUS DR	REDWOOD RD	HIGH KNOLL DR	4	C	4,813	46	220,800	AC/AC	9/20/2018	58
EAOAHI	0646	002	CAMPUS DR	HIGH KNOLL DR	PAVEMENT CHG	2	C	2,973	36	101,887	AC	9/20/2018	87
EAOAHI	0646	003	CAMPUS DR	PVMT CHANGE	KELLER AV	2	C	6,801	48	336,436	AC	9/20/2018	63
NOOAA	0647	001	CANNING ST	63 ST	58 ST	2	R	1,553	35	53,374	AC	9/4/2018	6
GLREHE	0648	001	CANON AV	MACARTHUR BV	PVMT CHNG	2	R	1,372	26	35,880	AC/AC	11/2/2018	61
GLREHE	0648	002	CANON AV	PVMT CHNG	WELLINGTON ST	2	R	503	26	8,398	AC/AC	11/2/2018	82
NOOAH	0649	001	CANON VIEW LN	BUCKEYE AV	WILDING LN	2	R	176	22	3,630	AC/AC	9/4/2018	70
EALAFR	0650	001	CAPELL ST	MACARTHUR BV	CLEVELAND ST	2	R	1,228	32	29,760	AC	10/1/2018	95
CEEAOA	0651	001	CAPISTRANO DR	ACALANES DR	TOPANGA DR	2	R	1,551	35	53,375	AC/AC	12/7/2018	40
EALAFR	0652	001	CAPITAL ST	MERRITT AV	CLEVELAND ST	2	R	596	28	16,632	AC/AC	10/1/2018	95
EALAFR	0653	001	CAPP ST	SCHOOL ST	BROOKDALE AV	2	R	1,167	28	31,696	AC	11/16/2018	35
NOOAH	0654	001	CAPRICORN AV	FLORENCE TERR	BROADWAY TERR	2	R	2,675	19	47,226	AC	9/6/2018	30
COLAIR	0655	001	CAPWELL DR	ROLAND WY	PENDLETON WY	2	R	2,310	36	81,144	AC	9/28/2018	51
NOOAA	0656	001	CARBERRY AV	58 ST	56 ST	2	R	999	30	27,420	PCC	9/10/2018	77
NOOAH	0657	001	CARISBROOK DR	STOCKBRIDGE DR	DARNBY DR	2	R	1,705	19	32,289	AC/AC	9/14/2018	44
NOOAH	0657	002	CARISBROOK DR	DARNBY DR	SKYLINE BV	2	R	365	19	6,596	AC/AC	9/14/2018	44
NOOAH	0658	001	CARISBROOK LN	CARISBROOK DR	EAST END	2	R	459	20	6,740	AC/AC	9/14/2018	50
GLREHE	0659	001	CARLSEN ST	LAUREL ST	WILSHIRE BV	2	R	1,345	26	33,644	AC/AC	10/9/2018	27
GLREHE	0660	001	CARLSTON AV	LONGRIDGE RD	MANDANA BV	2	R	1,539	24	35,400	AC/AC	10/29/2018	19
GLREHE	0660	002	CARLSTON AV	MANDANA BV	WALAVISTA AV	2	R	894	23	19,964	AC/AC	10/25/2018	20
NOOAA	0661	001	CARLTON ST	MONROE AV	BROADWAY TERR	2	R	1,025	32	28,448	AC	9/5/2018	30
GLREHE	0662	001	CARMEL ST	LINCOLN AV	LAGUNA AV	2	R	889	30	25,680	AC	10/4/2018	34
GLREHE	0662	002	CARMEL ST	LAGUNA AV	PVMT CHNG	2	R	80	32	2,848	PCC	1/9/2019	20
GLREHE	0662	003	CARMEL ST	PVMT CHNG AT RHODA	MAPLE AV	2	R	1,454	30	43,140	AC/PCC	10/4/2018	58
EALAFR	0663	001	CARRINGTON ST	RANSOM AV	38 AV	2	R	286	26	7,254	AC/AC	11/11/2018	30
EALAFR	0663	002	CARRINGTON ST	38 AV	HIGH ST	2	R	2,259	26	58,396	AC/AC	11/11/2018	33
EALAFR	0664	001	CARROLL ST	IVORY DR	E 22 ST	2	R	303	28	6,328	AC	10/1/2018	8
GLREHE	0665	001	CARSON ST	TOMPKINS AV	FAIR AV	2	A	269	27	5,616	AC/AC	10/12/2018	39
GLREHE	0665	002	CARSON ST	FAIR AV	REINHARDT DR	2	A	794	28	23,430	AC/AC	10/10/2018	38
GLREHE	0665	003	CARSON ST	REINHARDT DR	MOUNTAIN BV	4	A	1,019	42	41,382	AC/AC	12/9/2018	35
GLREHE	0666	001	CARTER ST	ROSE CREST DR	LEIMERT BV	2	R	800	24	18,144	AC	10/24/2018	34
CEEAOA	0667	001	CARY AV	EDES AV	DOUGLAS AV	2	R	872	24	20,064	AC	12/12/2018	16
CEEAOA	0668	001	CARY CT	98TH AV	EAST END	2	R	322	24	7,080	AC	12/7/2018	24
EALAFR	0762	001	CASTELLO ST	FRUITVALE AV	CORDOVA ST	2	R	458	26	10,296	AC	11/28/2018	58
GLREHE	0669	001	CASTERLINE RD	WATERHOUSE RD	OAKMORE RD	2	R	550	30	14,760	AC/AC	11/5/2018	28
NOOAH	0670	001	CASTLE DR	MOUNTAINGATE WA	SKYLINE BV	2	R	5,511	25	140,025	AC/AC	9/18/2018	59
NOOAH	0671	001	CASTLE PARK WAY	CASTLE DR	CASTLE DR	2	R	823	30	22,680	AC	9/18/2018	6

FC (Functional Classification): A (Arterial), C (Collector), O (Other), R (Residential)
ST (Surface Type): AC (Asphalt Concrete), GRAVEL (Gravel), PCC (Portland Cement Concrete)

Planning Area	Street ID	Section ID	Street Name	Begin Location	End Location	Ln	FC	Length (ft)	Width (ft)	Area (sf)	Surface Type	PCI Date	PCI
EAOAHI	0672	001	CASTLEWOOD ST	GOLF LINKS RD	SARAZEN AV	2	R	155	30	4,170	AC/AC	12/8/2018	74
EAOAHI	0672	002	CASTLEWOOD ST	SARAZEN AV	OAK KNOLL BV	2	R	1,124	26	30,186	AC/AC	12/8/2018	56
EAOAHI	0672	003	CASTLEWOOD ST	OAK KNOLL BV	ENCINA WAY	2	R	521	26	13,468	AC	12/8/2018	42
WEOAKL	0673	002A	CASTRO ST	5 ST	6 ST	6	A	279	39	10,920	AC/AC	9/20/2018	95
WEOAKL	0673	002B	CASTRO ST	6 ST	7 ST	6	A	354	39	14,313	AC/AC	9/21/2018	98
WEOAKL	0673	002C	CASTRO ST	7 ST	10 ST	6	A	796	39	30,342	AC/AC	9/21/2018	97
WEOAKL	0673	002D	CASTRO ST	10 ST	18 ST	6	A	2,178	39	85,371	AC/AC	9/21/2018	97
WEOAKL	0673	002E	CASTRO ST	18 ST	SAN PABLO AV	6	A	1,017	39	30,771	AC/AC	9/21/2018	96
WEOAKL	0673	01B	CASTRO ST	2 ST	5 ST	2	C	837	42	29,484	AC/AC	9/20/2018	72
COLAIR	0674	001	CASWELL AV	MADDUX DR	CLARA ST	2	R	1,374	25	33,225	AC/AC	12/7/2018	48
CEEAOA	0675	001	CATRON DR	WEST END	BERGEDO DR	2	R	503	26	13,208	AC	9/28/2018	10
CEEAOA	0675	002	CATRON DR	BERGEDO DR	ACALANES DR	2	R	1,358	25	33,625	AC/AC	9/28/2018	49
CEEAOA	0675	003	CATRON DR	ACALANES DR	ROBLEDO DR	2	R	187	25	5,325	AC	9/28/2018	45
GLREHE	0676	001	CAVENDISH LN	PARK BV	NORTH END	2	R	815	15	11,235	AC	11/3/2018	90
NOOAAAD	0677	001	CAVOUR ST	CLAREMONT AV	MANILA AV	2	R	2,037	36	68,677	AC	9/6/2018	43
WEOAKL	0679	001	CENTER ST	PERALTA ST	14 ST	2	R	1,070	39	35,412	AC/AC	10/15/2018	12
WEOAKL	0680	001	CENTER ST	5 ST	3 ST	2	R	569	28	14,616	AC/AC	10/15/2018	43
WEOAKL	0679	002	CENTER ST	14 ST	8 ST	2	R	1,798	32	57,408	AC/AC	10/15/2018	61
WEOAKL	0679	003	CENTER ST	8 ST	7 ST	2	R	392	34	11,934	AC/AC	10/15/2018	7
NOOAAAD	0681	001	CERRITO AV	38 ST	40 ST	2	R	558	32	16,160	AC/AC	10/5/2018	40
NOOAAAD	0682	001	CHABOLYN TERR	CHABOT RD	CITY LIMIT	2	R	611	26	15,704	AC	9/10/2018	8
NOOAAAD	0683	001	CHABOT CREST	CITY LIMIT	CHABOT RD	2	R	511	30	13,740	AC	9/10/2018	3
NOOAAAD	0684	001	CHABOT CT	CHABOT RD	SOUTH END	2	R	494	30	14,460	AC/AC	12/6/2018	64
NOOAAAD	0685	001	CHABOT RD	SOUTH END	GOLDENGATE AV	2	R	2,338	28	65,996	AC/AC	9/10/2018	21
NOOAAAD	0685	002	CHABOT RD	GOLDENGATE AV	ROANOKE RD	2	C	729	29	20,262	AC/AC	9/10/2018	95
NOOAAAD	0685	003	CHABOT RD	ROANOKE RD	COLLEGE AV	2	C	3,082	33	103,841	AC/AC	9/10/2018	96
NOOAAAD	0685	004	CHABOT RD	COLLEGE AV	CLAREMONT AV	2	C	941	35	29,843	AC/AC	9/10/2018	78
EAOAHI	0686	001	CHADBOURNE WAY	CRESTMONT DR	RISHELL DR	2	R	2,154	36	75,204	AC	9/20/2018	54
EAOAHI	2265	001	CHAMBERLIN CT	VIEWCREST DR	EAST END	2	R	108	34	3,706	AC	10/3/2018	85
NOOAH	0687	001	CHAMBERS DR	RIDGEWOOD DR	COLTON BV	2	R	1,471	18	25,917	AC/AC	9/12/2018	51
NOOAH	0688	001	CHAMBERS LN	COLTON BV	RIDGEWOOD WAY	2	R	1,027	12	12,168	AC/AC	9/12/2018	29
GLREHE	0689	001	CHAMPION ST	NICOL AV	MACARTHUR BV	2	R	2,411	30	70,145	AC	12/8/2018	43
NOOAH	0690	001	CHANCELLOR PL	DRURY RD	ENVR CH	2	R	495	16	7,984	AC/AC	8/28/2018	51
NOOAH	0690	002	CHANCELLOR PL	ENVR CH	CHANCELLOR PL	2	R	294	12	3,312	AC/AC	8/28/2018	27
EALAFR	0691	001	CHAPMAN ST	SOUTH END	LANCASTER ST	2	C	256	32	6,656	AC	11/8/2018	60
EALAFR	0691	002	CHAPMAN ST	LANCASTER ST	DERBY AV	2	C	469	32	14,368	AC	12/18/2018	83
EALAFR	0691	003	CHAPMAN ST	DERBY AV	PETERSON ST	2	C	618	32	15,840	AC	12/18/2018	68
EALAFR	0691	004	CHAPMAN ST	PETERSON ST	29 AV	2	C	372	32	10,240	AC	12/18/2018	54
EALAFR	0691	005	CHAPMAN ST	29 AV	23 AV	2	C	515	32	15,104	AC/AC	12/20/2018	96
NOOAH	0692	001	CHARINGCROSS RD	TUNNEL RD	SHERWICK DR	2	R	887	17	14,671	AC/AC	8/29/2018	47
NOOAH	0692	002	CHARINGCROSS RD	SHERWICK DR	HILLER DR	2	R	1,353	27	35,586	AC	8/29/2018	44
EAOAHI	0693	001	CHARIOT LN	HANSOM DR	SURREY LN	2	R	299	36	9,036	AC	9/28/2018	32
GLREHE	0694	001	CHARLESTON ST	ALIDA ST	LAGUNA AV	2	R	501	59	28,949	AC	10/11/2018	23
GLREHE	0694	002	CHARLESTON ST	LAGUNA AV	CAMELLIA PL	2	R	409	30	12,660	AC	10/11/2018	40
WEOAKL	0695	001	CHASE ST	WOOD ST	WILLOW ST	2	R	448	32	12,064	AC	10/17/2018	58
GLREHE	0696	001	CHATHAM RD	BEAUMONT AV	PARK BV	4	A	1,722	25	39,525	AC/AC	11/7/2018	100
NOOAH	0697	001	CHATSWORTH CT	CHELTON DR	WEST END	2	R	477	24	7,536	AC	9/17/2018	18
NOOAH	0698	001	CHELSEA CT	CHELSEA DR	WEST END	2	R	165	23	3,634	AC	9/17/2018	22
NOOAH	0699	001	CHELSEA DR	ASCOT DR	CHELTON DR	2	R	2,402	20	44,880	AC/AC	9/17/2018	29

FC (Functional Classification): A (Arterial), C (Collector), O (Other), R (Residential)
 ST (Surface Type): AC (Asphalt Concrete), GRAVEL (Gravel), PCC (Portland Cement Concrete)

Planning Area	Street ID	Section ID	Street Name	Begin Location	End Location	Ln	FC	Length (ft)	Width (ft)	Area (sf)	Surface Type	PCI Date	PCI
NOOAH	0699	002	CHELSEA DR	CHELTON DR	GIRVIN DR	2	R	1,658	24	35,832	AC	9/17/2018	25
NOOAH	0700	001	CHELTON DR	ASCOT DR	HAVERHILL DR	2	R	3,119	24	74,401	AC/AC	9/14/2018	44
NOOAH	0700	002	CHELTON DR	HAVERHILL DR	CHELSEA DR	2	R	679	32	21,856	AC/AC	9/14/2018	14
NOOAH	0700	003	CHELTON DR	CHELSEA DR	DARNBY DR	2	R	515	32	16,064	AC/AC	9/14/2018	52
NOOAH	0700	004	CHELTON DR	DARNBY DR	ELDERBERRY DR	2	R	2,023	20	38,440	AC/AC	9/14/2018	26
NOOAH	0700	005	CHELTON DR	ELDERBERRY DR	EXETER DR	2	R	775	16	10,788	AC/AC	9/14/2018	85
NOOAH	0701	001	CHELTON LN	CHELTON DR	BAGSHOTTE DR	2	R	808	20	5,340	AC/AC	9/11/2018	55
NOOAA	0702	001	CHENEY AV	RAND AV	WALKER AV	2	R	295	24	6,696	AC	10/12/2018	35
EAOAH	0703	001	CHEROKEE AV	98 AV	THERMAL ST	2	R	1,265	31	39,313	AC/AC	12/6/2018	39
CEEAO	0704	001	CHERRY ST	90 AV	98 AV	2	R	2,206	31	65,963	AC	9/5/2018	96
CEEAO	0705	001	CHERRY ST	99 AV	100 AV	2	R	332	32	9,440	AC	9/7/2018	96
WEOAK	0706	001	CHESTER ST	3 ST	5 ST	2	R	567	28	14,784	AC	10/15/2018	40
WEOAK	0706	002	CHESTER ST	5 ST	7 ST	2	R	459	28	11,116	AC	10/15/2018	36
WEOAK	0706	003	CHESTER ST	7 ST	8 ST	2	R	393	33	11,484	AC/AC	10/15/2018	31
WEOAK	0706	004	CHESTER ST	8 ST	12 ST	2	R	1,239	34	41,276	AC	10/15/2018	56
WEOAK	0707	001	CHESTNUT ST	WEST END	5 ST	2	C	982	28	27,104	AC	9/5/2018	4
WEOAK	0708	001	CHESTNUT ST	10 ST	12 ST	2	R	558	30	14,970	AC	9/13/2018	45
WEOAK	0709	001	CHESTNUT ST	21 ST	18 ST	2	R	803	36	26,568	AC/AC	9/13/2018	25
WEOAK	0710	001	CHESTNUT ST	W GRAND AV	28 ST	2	R	1,785	34	57,222	AC/AC	9/13/2018	41
WEOAK	0709	002	CHESTNUT ST	18 ST	WEST END	2	R	931	30	28,140	AC	9/13/2018	39
WEOAK	0710	002	CHESTNUT ST	28 ST	34 ST	2	R	1,979	32	57,888	AC/AC	9/13/2018	37
WEOAK	0710	003	CHESTNUT ST	34 ST	35 ST	2	R	481	32	14,048	AC/AC	9/13/2018	51
NOOAA	0711	001	CHETWOOD ST	PVMT CHNG	SANTA CLARA AV	2	R	398	43	15,523	AC/AC	10/10/2018	15
NOOAA	0711	002	CHETWOOD ST	SANTA CLARA AV	EAST END	2	R	1,158	31	33,759	AC/AC	10/2/2018	33
NOOAH	0712	001	CHICO CT	SAYRE DR	NORTH END	2	R	317	24	4,248	AC/AC	9/12/2018	49
CEEAO	0713	001	CHURCH ST	FOOTHILL BV	BANCROFT AV	2	C	933	32	26,389	AC/AC	11/28/2018	31
CEEAO	0713	002	CHURCH ST	BANCROFT AV	ARTHUR ST	2	R	1,173	35	39,725	AC/AC	11/28/2018	18
CEEAO	0713	003	CHURCH ST	ARTHUR ST	FLORA ST	2	R	2,212	20	43,160	AC/AC	11/28/2018	16
EAOAH	0714	001	CIRCLE HILL DR	GREENLY DR	FIELD ST	2	R	1,845	30	53,430	AC	12/8/2018	65
EAOAH	0716	001	CLAIRPOINTE WAY	WEST END	SADDLEBROOK DR	2	R	303	30	9,600	AC	10/3/2018	46
EAOAH	0716	002	CLAIRPOINTE WAY	SADDLEBROOK DR	KNOLLRIDGE WAY	2	R	782	27	21,384	AC/AC	10/3/2018	49
EAOAH	0716	003	CLAIRPOINTE WAY	KNOLLRIDGE WAY	EAST END	2	R	140	30	5,460	AC	10/3/2018	59
COLAI	0717	001	CLARA CT	CLARA ST	EAST END	2	R	135	24	3,552	AC	12/12/2018	65
COLAI	0718	001	CLARA ST	NORGREN ST	EDES AV	2	R	1,735	25	41,156	AC	12/12/2018	49
COLAI	0718	002	CLARA ST	EDES AV	RAILROAD AV	2	R	1,271	26	31,980	AC/AC	12/12/2018	46
NOOAA	0719	001	CLAREMONT AV	TELEGRAPH AV	CLIFTON ST	4	A	1,452	50	74,550	AC/AC	9/6/2018	93
NOOAA	0719	002	CLAREMONT AV	CLIFTON ST	HUDSON ST	4	A	801	57	46,455	AC/AC	12/6/2018	99
NOOAA	0719	003	CLAREMONT AV	HUDSON ST	N/O MYSTIC	4	A	3,497	52	184,343	AC/AC	9/10/2018	96
NOOAH	0719	004	CLAREMONT AV	CITY LIMIT	ALVARADO RD	2	A	4,312	24	112,094	AC/AC	12/6/2018	90
NOOAH	0719	005	CLAREMONT AV	ALVARADO RD	GRIZZLY PEAK BV	2	A	5,564	27	149,573	AC/AC	8/28/2018	53
GLREH	0720	001	CLARENDON CR	ASHMOUNT AV	LONGRIDGE RD	2	R	1,489	19	28,918	AC/AC	10/29/2018	29
GLREH	0720	002	CLARENDON CR	LONGRIDGE RD	MANDANA RD	2	R	418	19	6,403	AC/AC	10/29/2018	51
NOOAA	0721	001	CLAREWOOD DR	HARBORD DR	BROADWAY TERR	2	C	4,299	34	142,061	AC	9/4/2018	27
NOOAA	0722	001	CLARKE ST	40 ST	38 ST	2	R	756	32	22,080	AC/AC	9/11/2018	21
NOOAA	0723	001	CLARKE ST	48 ST	51 ST	2	R	955	33	28,314	AC/AC	9/10/2018	43
NOOAA	0723	002	CLARKE ST	51 ST	CLAREMONT AV	2	R	537	26	12,194	AC	10/10/2018	38
DWNTWN	0724	001	CLAY ST	SAN PABLO AV	15 ST	4	C	531	52	25,016	AC/AC	9/21/2018	99
DWNTWN	0725	002	CLAY ST	4 ST	EMBARCADERO	2	C	842	44	32,164	AC/AC	10/15/2018	86
DWNTWN	0724	003	CLAY ST	15 ST	14 ST	4	C	279	51	13,107	AC/AC	9/21/2018	99

FC (Functional Classification): A (Arterial), C (Collector), O (Other), R (Residential)
ST (Surface Type): AC (Asphalt Concrete), GRAVEL (Gravel), PCC (Portland Cement Concrete)

Planning Area	Street ID	Section ID	Street Name	Begin Location	End Location	Ln	FC	Length (ft)	Width (ft)	Area (sf)	Surface Type	PCI Date	PCI
DWNTWN	0725	004	CLAY ST	EMBARCADERO	WATER ST	2	C	251	54	8,478	AC	10/15/2018	64
DWNTWN	0724A	004	CLAY ST	14 ST	12 ST	2	C	561	43	24,853	AC/AC	9/21/2018	100
DWNTWN	0724	008	CLAY ST	12 ST	7 ST	4	C	1,397	44	58,786	AC/AC	9/19/2018	99
GLREHE	0726	001	CLEMENS RD	LEIMERT BV	OAKMORE RD	2	R	486	29	13,127	AC/AC	11/5/2018	82
GLREHE	0726	002	CLEMENS RD	OAKMORE RD	LEIMERT PL	2	R	406	30	11,670	AC/AC	11/5/2018	80
GLREHE	0726	003	CLEMENS RD	LEIMERT PL	WATERHOUSE RD	2	C	250	31	6,045	AC/AC	11/5/2018	64
GLREHE	0726	004	CLEMENS RD	WATERHOUSE RD	FRUITVALE AV	2	R	1,363	30	40,410	AC/AC	11/5/2018	36
EALAFR	0727	001	CLEVELAND ST	WESLEY AV	PARK BV	2	R	2,594	33	83,863	AC/AC	10/1/2018	61
EAOAHI	0728	001	CLIFFLAND AV	OVERMOOR ST	DINGLEY ST	2	R	1,029	16	15,840	AC/AC	10/10/2018	77
NOOAH	0729	001	CLIFTON ST	COLLEGE AV	CLAREMONT AV	2	R	2,657	36	91,071	AC/AC	9/6/2018	49
NOOAH	0730	001	CLIFTON ST	BROADWAY	EAST END	2	R	602	30	18,120	AC/AC	10/10/2018	60
NOOAH	0731	001	CLIVE AV	CHELSEA DR	LONGWALK DR	2	R	1,112	20	20,200	AC/AC	9/17/2018	56
NOOAH	0732	001	CLOVER DR	CHABOT RD	MILES AV	2	R	509	26	12,272	AC/AC	12/6/2018	53
EAOAHI	0733	001	COACH DR	HANSOM DR	PHAETON	2	R	1,859	36	65,448	AC/AC	9/28/2018	40
NOOAH	0734	001	COCHRANE AV	FLORENCE AV	AGNES ST	2	R	1,639	25	40,525	AC	9/4/2018	74
NOOAH	0735	001	COLBY ST	CLAREMONT AV	ALCATRAZ AV	2	C	2,159	33	68,186	AC/AC	9/5/2018	28
NOOAH	0735	002	COLBY ST	ALCATRAZ AV	CITY LIMIT	2	R	883	36	30,744	AC/AC	9/4/2018	3
CEEAOA	0736	001	COLE ST	55 AV	KINGSLAND AV	2	R	2,583	40	88,600	AC/AC	12/15/2018	47
EAOAHI	0737	001	COLGETT DR	CRESTMONT DR	SOUTH END	2	R	1,508	24	28,272	AC	9/20/2018	45
EALAFR	0738	001	COLISEUM WAY	HIGH ST	RR TR 172' S/O HIGH ST	2	C	177	33	5,676	AC/AC	12/21/2018	43
CEEAOA	0738	002	COLISEUM WAY	RR TR 172' S/O HIGH ST	45 AV	2	C	472	35	13,904	AC/AC	12/21/2018	39
CEEAOA	0738	003	COLISEUM WAY	45 AV	46 AV	2	C	464	34	15,278	AC/AC	12/21/2018	35
CEEAOA	0738	004	COLISEUM WAY	46 AV	50 AV	2	C	1,222	42	56,280	AC/AC	11/27/2018	25
CEEAOA	0738	006	COLISEUM WAY	50 AV	RR TR 250' S/O JULIE ANN WY	4	C	2,536	29	77,430	AC/AC	11/27/2018	29
CEEAOA	0738	008	COLISEUM WAY	RR TR 250' S/O JULIE ANN WY	66 AV	4	C	1,716	35	54,320	AC	11/26/2018	22
COLAIR	0738	010	COLISEUM WAY	66 AV	CREEK BRIDGE	3	A	3,246	32	94,720	AC/AC	12/19/2018	91
NOOAH	0739	001	COLLEGE AV	CITY LIMIT	MILES AV	2	A	2,093	44	93,206	AC/AC	10/17/2018	79
NOOAH	0739	002	COLLEGE AV	MILES AV	BROADWAY	2	A	3,232	44	136,356	AC/AC	12/6/2018	40
COLAIR	0740	001	COLLINS DR	HEGENBERGER RD	NORTH END	2	R	707	36	20,916	AC/AC	12/7/2018	43
GLREHE	0741	001	COLOMA ST	LINCOLN AV	FRUITVALE AV	2	R	881	36	28,980	AC/AC	12/8/2018	28
CEEAOA	0742	001	COLORADOS DR	ACALANES DR	ESTEPA DR	2	R	787	25	18,850	AC	12/7/2018	54
NOOAH	0743	001	COLTON BV	SNAKE RD	ARROWHEAD DR	2	R	516	26	10,738	AC/AC	9/10/2018	74
NOOAH	0744	001	COLTON BV	HEARTWOOD DR	SNAKE RD	2	R	1,036	20	19,833	AC/AC	9/10/2018	59
NOOAH	0743	002	COLTON BV	ARROWHEAD DR	HEARTWOOD DR	2	R	2,077	19	39,887	AC/AC	9/10/2018	57
NOOAH	0744	002	COLTON BV	SNAKE RD	MOUNTAIN BV	2	R	3,129	27	84,010	AC/AC	9/10/2018	59
NOOAH	0743	003	COLTON BV	HEARTWOOD DR	HEARTWOOD DR	2	R	1,123	28	29,848	AC/AC	9/10/2018	82
EAOAHI	0745	001	COLUMBIAN DR	SUNKIST DR	EAST END	2	R	1,648	29	47,304	AC/AC	12/7/2018	45
EALAFR	0746	001	COMMERCE WAY	15 AV	16 AV	2	R	371	19	6,213	AC	10/1/2018	59
EALAFR	0747	001	COMMERCE WAY	18 AV	SOUTH END	2	R	1,815	16	28,240	AC	10/1/2018	26
EALAFR	0748	001	CONGRESS AV	HIGH ST	FOOTHILL BV	2	R	3,211	37	116,882	AC/AC	12/4/2018	12
NOOAH	0749	001	CONRAD CT	SOBRANTE RD	NORTH END	2	R	233	20	4,320	AC/AC	9/10/2018	12
NOOAH	0750	001	CONTRA COSTA PL	CONTRA COSTA AV	NORTH END	2	R	207	20	4,860	AC	9/5/2018	11
NOOAH	0751	001	CONTRA COSTA RD	BUENA VISTA AV	EAST END	2	R	2,974	20	59,060	AC/AC	9/5/2018	60
EALAFR	0752	001	COOLIDGE AV	FOOTHILL BV	BROOKDALE AV	2	C	3,583	34	123,430	AC/AC	11/13/2018	83
GLREHE	0753	001	COOLIDGE AV	CHARLESTON AV	COOLIDGE TE	2	R	753	26	19,552	AC/AC	10/11/2018	38
EALAFR	0752	002	COOLIDGE AV	BROOKDALE AV	SCHOOL ST	2	C	1,265	34	43,195	AC/AC	11/13/2018	61
GLREHE	0752	003	COOLIDGE AV	SCHOOL ST	MACARTHUR BV	2	C	1,752	26	44,840	AC/AC	12/20/2018	60
GLREHE	0752	004	COOLIDGE AV	MACARTHUR BV	CARMEL ST	2	C	1,765	32	55,244	AC/AC	10/11/2018	45
GLREHE	0752	005	COOLIDGE AV	CARMEL ST	MORGAN AV	2	C	413	32	12,830	AC/AC	10/9/2018	45

FC (Functional Classification): A (Arterial), C (Collector), O (Other), R (Residential)
ST (Surface Type): AC (Asphalt Concrete), GRAVEL (Gravel), PCC (Portland Cement Concrete)

Planning Area	Street ID	Section ID	Street Name	Begin Location	End Location	Ln	FC	Length (ft)	Width (ft)	Area (sf)	Surface Type	PCI Date	PCI
GLREHE	0752	006	COOLIDGE AV	MORGAN AV	ALIDA ST	2	C	1,056	32	34,336	AC	10/9/2018	65
GLREHE	0754	001	COOLIDGE TERR	COOLIDGE AV	NORTH END	2	R	607	26	15,964	AC	10/11/2018	30
COLAIR	0755	001	CORAL RD	EMPIRE RD	FITZPATRICK RD	2	R	2,543	30	75,450	AC/AC	12/7/2018	62
EALAFR	0756	001	CORDOVA ST	COSTELLO ST	FRUITVALE AV	2	R	619	26	14,664	AC	11/28/2018	50
NOOAH	0757	001	CORNWALL CT	CASTLE DR	NORTH END	2	R	177	20	2,640	AC	9/18/2018	58
NOOAAD	0758	001	CORONADO AV	49 ST	BROADWAY	2	R	1,452	30	38,010	AC/AC	9/6/2018	51
NOOAH	0759	001	CORTERREAL AV	MAGELLAN DR	WEST END	2	R	585	20	11,280	AC/AC	9/11/2018	34
NOOAH	0760	001	CORTEZ CT	BALBOA DR	WEST END	2	R	224	20	7,940	AC/AC	9/13/2018	37
EAOAHI	0761	001	COSGRAVE AV	GOLF LINKS RD	OUTLOOK AV	2	R	517	30	14,160	AC	12/8/2018	10
EAOAHI	0763	001	COTTER ST	SHETLAND AV	NORTH END	2	R	1,261	30	38,520	AC	10/9/2018	21
EALAFR	0764	001	COTTON ST	DENNISON ST	LIVINGSTON ST	2	C	480	52	21,944	AC/AC	12/19/2018	59
NOOAAD	0765	001	COUNTRY CLUB DR	ACACIA AV	BROADWAY TERR	2	R	1,653	25	40,496	AC	9/5/2018	33
CEEAOA	0767	001	COURTLAND AV	REDDING ST	FLEMING AV	2	R	2,012	31	60,491	AC/AC	12/3/2018	32
CEEAOA	2266	001	COURTLAND AV	THOMPSON AV	FAIRFAX AV	2	R	1,287	20	24,360	AC/AC	1/14/2019	23
EALAFR	0766	003	COURTLAND AV	FOOTHILL BV	HIGH ST	4	A	814	50	27,158	AC/AC	11/11/2018	12
EALAFR	0766	004	COURTLAND AV	HIGH ST	MELROSE AV	2	R	367	30	10,200	AC/AC	12/15/2018	41
CEEAOA	0766	005	COURTLAND AV	MELROSE AV	THOMPSON AV	2	R	651	20	9,840	AC/AC	12/15/2018	45
EAOAHI	0768	001	COVINGTON ST	BROOKFIELD AV	NORTH END	2	R	2,607	29	74,477	AC	10/10/2018	27
EAOAHI	0769	001	CRANE WAY	JOAQUINMILLER R	JOAQUINMILL RD	2	R	1,619	19	28,462	AC/AC	9/20/2018	32
EAOAHI	0770	001	CRANFORD WAY	REVERE AV	NORTH END	2	R	971	30	28,920	AC	10/10/2018	62
GLREHE	0771	001	CREED RD	NORTH END	TRESTLE GLEN RD	2	R	304	19	5,396	AC/AC	10/29/2018	26
GLREHE	0771	002	CREED RD	TRESTLE GLEN RD	HOLMAN RD	2	R	491	24	11,496	AC	10/29/2018	25
EAOAHI	0772	001	CREIGHTON WAY	VAN CLEAVE WAY	WESTFIELD WAY	2	R	874	30	25,350	AC	9/20/2018	38
NOOAAD	0773	001	CRESCENT ST	SANTA CLARA AV	WEST END	2	R	562	42	22,050	AC/AC	10/2/2018	20
EAOAHI	0774	001	CREST AV	FONTAINE ST	GRANADA AV	2	R	773	30	30,480	AC/AC	12/8/2018	74
EAOAHI	0775	001	CREST AV	FIELD ST	LAMP ST	2	R	498	20	10,100	AC/AC	12/8/2018	84
EAOAHI	0775	002	CREST AV	LAMP ST	STERLING DR	2	R	1,846	21	38,811	AC/AC	12/8/2018	69
NOOAH	0776	001	CREST RD	LASALLE AV	SOMERSET RD	2	R	355	27	9,585	AC	1/11/2019	88
EAOAHI	0778	001	CRESTMONT DR	SKYLINE BV	REDWOOD RD	2	C	4,850	38	180,480	AC	9/20/2018	30
CEEAOA	0779	001	CRITTENDEN ST	55 AV	54 AV	2	R	838	30	23,850	AC/AC	12/15/2018	64
EAOAHI	0780	001	CROCKETT PL	JOAQUINMILLER R	WEST END	2	R	499	20	8,720	AC/AC	9/20/2018	29
NOOAAD	0781	001	CROFTON AV	BOULEVARD WAY	CITY LIMIT	2	R	901	22	21,428	AC/AC	9/14/2018	44
EALAFR	0782	001	CROSBY AV	FOOTHILL BV	HARPER ST	2	R	886	26	21,736	AC	11/13/2018	43
NOOAAD	0783	001	CROSS RD	GOLDEN GATE AV	ROMANY RD	2	R	792	22	17,028	AC/AC	9/7/2018	35
NOOAAD	0783	002	CROSS RD	ROMANY RD	BROADWAY TERR	2	R	553	26	13,650	AC	9/7/2018	23
NOOAH	0784	001	CROWN AV	MERRIEWOOD AV	MERRIEWOOD AV	2	R	1,303	18	22,194	AC	9/5/2018	19
NOOAAD	0785	001	CROXTON AV	PIEDMONT AV	RICHMOND BV	2	R	371	31	10,168	AC	10/5/2018	28
EAOAHI	2267	001	CRYSTALRIDGE CT	CAMPUS DR	SOUTH END	2	R	677	34	22,338	AC	10/3/2018	61
EALAFR	0786	001	CULVER CT	CULVER ST	WEST END	2	R	141	14	2,296	AC	11/12/2018	31
EALAFR	0787	001	CULVER ST	HIGH ST	EASTMAN AV	2	R	683	26	16,614	AC/AC	11/12/2018	39
GLREHE	0789	001	CUNNINGHAM ST	FAIR AV	DAVENPORT AV	2	R	412	30	11,880	AC	10/11/2018	11
GLREHE	0789	002	CUNNINGHAM ST	DAVENPORT AV	REINHARDT DR	2	R	554	30	16,230	AC/AC	10/10/2018	20
EALAFR	0790	001	CURRAN AV	EAST END	WEST END	2	R	1,456	28	40,150	AC	11/16/2018	47
EALAFR	0791	001	CURRAN WAY	DELAWARE ST	MONTANA ST	2	R	252	25	5,325	AC	10/11/2018	35
WEOAKL	0792	001	CURTISS ST	20 ST	21 ST	2	R	457	41	9,266	AC/AC	10/17/2018	30
WEOAKL	0792	002	CURTISS ST	21 ST	W GRAND AV	2	R	504	40	18,360	AC	10/17/2018	62
EALAFR	0793	001	CUSTER ST	35 AV	HARRINGTON AV	2	R	659	28	17,444	AC/AC	11/13/2018	26
EALAFR	0794	001	CUTHBERT AV	SCHOOL ST	NICOL AV	2	R	919	26	22,178	AC	11/16/2018	46
CEEAOA	0797	001	D ST	100 AV	98 AV	2	R	781	30	21,840	AC/AC	12/9/2018	60

FC (Functional Classification): A (Arterial), C (Collector), O (Other), R (Residential)
 ST (Surface Type): AC (Asphalt Concrete), GRAVEL (Gravel), PCC (Portland Cement Concrete)

Planning Area	Street ID	Section ID	Street Name	Begin Location	End Location	Ln	FC	Length (ft)	Width (ft)	Area (sf)	Surface Type	PCI Date	PCI
CEEAOA	0797	002	D ST	98 AV	92 AV	2	R	1,769	30	52,260	AC/AC	12/9/2018	36
CEEAOA	0797	003	D ST	92 AV	87 AV	2	R	1,382	32	43,744	AC/AC	12/9/2018	32
CEEAOA	0797	004	D ST	87 AV	84 AV	2	R	960	28	27,244	AC/AC	12/9/2018	43
CEEAOA	0797	005	D ST	84 AV	82 AV	2	R	595	28	17,360	AC	12/9/2018	31
GLREHE	0798	001	DAISY ST	THOMPSON ST	THOMPSON AV	2	R	531	24	12,432	AC/AC	10/10/2018	37
GLREHE	0798	002	DAISY ST	THOMPSON AV	CALAVERAS AV	2	R	490	19	7,937	AC	10/10/2018	51
GLREHE	0798	003	DAISY ST	CALAVERAS AV	FAIR AV	2	C	394	27	10,152	AC	10/10/2018	30
GLREHE	0798	004	DAISY ST	FAIR AV	DAVENPORT AV	2	C	402	26	11,162	PCC	1/17/2019	100
GLREHE	0798	005	DAISY ST	DAVENPORT AV	REINHARDT DR	2	R	324	30	9,120	AC/AC	10/10/2018	82
EALAFR	0799	001	DAKOTA ST	MIDVALE AV	NORTH END	2	R	235	26	5,538	AC	10/11/2018	14
EALAFR	0800	001	DAKOTA ST	MAPLE AV	SOUTH END	2	R	1,036	26	26,442	AC	10/11/2018	26
EALAFR	0801	001	DALE PL	38 AV	MINNA AV	2	R	514	26	11,934	AC	11/12/2018	11
GLREHE	0802	001	DAMUTH ST	FRUITVALE AV	LAGUNA AV	2	R	1,906	30	54,690	AC/AC	12/8/2018	24
NOOAAAD	0803	001	DANA ST	CITY LIMIT	65 ST	2	R	596	36	21,636	AC	9/4/2018	14
NOOAAAD	0804	001	DANA ST	ALCATRAZ AV	63 ST	2	R	520	36	17,100	AC	9/4/2018	3
EAOAHI	0805	001	DANBURY ST	REVERE AV	ROXBURY AV	2	R	430	30	11,280	AC	10/10/2018	31
CEEAOA	0806	001	DANTE AV	106 AV	99 AV	2	R	1,933	30	56,370	AC/AC	12/7/2018	73
CEEAOA	0807	001	DARIEN AV	ST ELMO DR	GHORMLEY AV	2	R	1,233	25	29,053	AC/AC	12/7/2018	74
NOOAH	0808	001	DARNBY DR	CHELTON DR	CARISBROOK DR	2	R	1,058	17	16,433	AC/AC	9/17/2018	76
NOOAH	0809	001	DARTMOUTH ST	DRURY RD	EAST END	2	R	237	18	3,546	AC/AC	8/29/2018	18
CEEAOA	0810	001	DASHWOOD AV	ARTHUR ST	KRAUSE AV	2	R	739	30	20,970	AC/AC	9/4/2018	20
COLAIR	0811	001	DATE ST	WORTH ST	PHELPS ST	2	R	448	30	11,820	AC	12/7/2018	55
GLREHE	0812	001	DAVENPORT AV	MOUNTAIN BV	DAISY ST	2	C	184	25	4,283	AC	1/17/2019	100
GLREHE	0812	002	DAVENPORT AV	DAISY ST	KAPHAN AV	2	R	1,965	26	51,038	AC	10/10/2018	20
GLREHE	0812	003	DAVENPORT AV	KAPHAN AV	CARSON ST	2	R	792	25	19,633	AC/AC	1/17/2019	100
EALAFR	0813	001	DAVIS ST	HARRINGTON AV	35 AV	2	R	637	28	16,520	AC/AC	11/13/2018	38
EALAFR	0813	002	DAVIS ST	35 AV	FRUITVALE AV	2	R	2,492	26	63,960	AC/AC	11/15/2018	33
EALAFR	0813	003	DAVIS ST	FRUITVALE AV	NORTH END	2	R	376	28	9,436	AC	11/28/2018	42
NOOAH	0814	001	DAWES ST	ESTATES DR	ESTATES DR	2	R	993	20	19,220	AC/AC	11/7/2018	78
NOOAAAD	0815	001	DEAKIN ST	66 ST	CITY LIMIT	2	R	270	36	8,676	AC	9/7/2018	18
EALAFR	0816	001	DEERING CT	BONA ST	SOUTH END	2	R	243	26	5,122	AC	11/15/2018	52
EALAFR	0817	001	DEERING ST	DEERING CT	COOLIDGE AV	2	R	736	25	16,400	AC	11/15/2018	30
EALAFR	0818	001	DEERING ST	35 AV	HUMBOLDT AV	2	R	619	28	16,072	AC/AC	11/15/2018	58
CEEAOA	0819	001	DEERWOOD ST	73 AV	DASHWOOD AV	2	R	849	30	24,300	AC/AC	12/9/2018	35
EALAFR	0820	001	DELAWARE ST	35 AV	MAPLE AV	2	R	1,637	25	39,800	AC/AC	10/11/2018	35
EALAFR	0820	002	DELAWARE ST	MAPLE AV	COOLIDGE AV	2	R	1,124	25	26,650	AC	10/11/2018	33
GLREHE	0821	001	DELMER ST	LAGUNA AV	LINCOLN AV	2	R	874	30	25,680	AC/AC	10/4/2018	36
EAOAHI	0822	001	DELMONT AV	BUENAVENTURA AV	OAKDALE AV	2	R	1,139	26	27,456	AC/AC	11/25/2018	41
EAOAHI	0822	002	DELMONT AV	OAKDALE AV	HILLMONT DR	2	R	1,065	30	31,770	AC	11/25/2018	48
EAOAHI	0822	003	DELMONT AV	HILLMONT DR	SUNNYMERE AV	2	R	742	27	19,116	AC	11/25/2018	26
EAOAHI	0822	004	DELMONT AV	SUNNYMERE AV	EAST END	2	R	131	30	3,240	AC/AC	11/25/2018	88
EALAFR	0823	001	DENNISON ST	KENNEDY ST	COTTON ST	2	A	203	37	6,549	AC/AC	12/19/2018	100
EALAFR	0823	002	DENNISON ST	COTTON ST	EMBARCADERO	2	A	999	50	48,900	AC/AC	12/19/2018	40
COLAIR	0824	001	DENSLowe ST	DARIEN AV	CASWELL AV	2	R	425	25	9,425	AC/AC	12/12/2018	47
EALAFR	0826	001	DERBY AV	ELMWOOD AV	E 7 ST	2	C	212	40	7,000	AC/AC	12/18/2018	24
EALAFR	0825	001	DERBY AV	E 15 ST	INTERNATIONAL BV	2	R	366	27	7,128	AC/AC	10/1/2018	59
EALAFR	0825	002	DERBY AV	INTERNATIONAL BV	E 10 ST	2	R	824	36	23,796	AC	10/1/2018	54
EALAFR	0826	002	DERBY AV	E 7 ST	CHAPMAN ST	2	C	261	40	9,760	AC/AC	12/18/2018	38
EALAFR	0826	003	DERBY AV	CHAPMAN ST	GLASCOCK ST	2	C	520	56	28,448	AC/AC	12/18/2018	80

FC (Functional Classification): A (Arterial), C (Collector), O (Other), R (Residential)
 ST (Surface Type): AC (Asphalt Concrete), GRAVEL (Gravel), PCC (Portland Cement Concrete)

Planning Area	Street ID	Section ID	Street Name	Begin Location	End Location	Ln	FC	Length (ft)	Width (ft)	Area (sf)	Surface Type	PCI Date	PCI
EALAFR	0826	004	DERBY AV	GLASCOCK ST	WEST END	2	C	286	56	13,664	AC/AC	12/18/2018	46
NOOAAAD	0827	001	DESMOND ST	CLIFTON ST	49 ST	2	R	1,412	36	45,864	AC	9/6/2018	22
GLREHE	0828	001	DETROIT AV	ATLAS AV	NORTH END	2	R	1,579	24	35,976	AC	10/10/2018	35
NOOAH	0829	001	DEVON WAY	NORFOLK DR	SOUTH END	2	R	532	25	12,475	AC/AC	8/29/2018	34
NOOAH	0830	001	DIABLO DR	SKYLINE BV	SOUTH END	2	R	441	18	13,230	AC	9/5/2018	71
NOOAH	0831	001	DIAZ PL	COLTON BV	NORTH END	2	R	165	20	2,880	AC	9/11/2018	23
EAOAH	0832	001	DICKSON CT	MOUNTAIN BV	EAST END	2	R	306	30	8,010	AC	10/11/2018	20
EALAFR	0833	001	DIESEL ST	KENNEDY ST	NORTH END	2	C	920	22	13,860	AC/AC	12/19/2018	67
GLREHE	0834	001	DIMOND AV	NORTH END	MACARTHUR BV	2	R	1,080	41	41,000	AC/AC	11/6/2018	26
GLREHE	0834	002	DIMOND AV	MACARTHUR BV	MONTANA ST	2	R	601	30	17,040	AC	11/6/2018	55
EAOAH	0835	001	DINGLEY ST	CAMERON AV	ABERFOIL AV	2	R	546	30	20,220	AC/AC	10/10/2018	20
GLREHE	0836	001	DOLORES AV	EL CENTRO AV	PARK BV	2	R	893	26	21,372	AC/AC	11/7/2018	79
NOOAH	0837	001	DONCASTER PL	THORNHILL DR	WEST END	2	R	466	16	7,712	AC	9/6/2018	20
EAOAH	0838	001	DONNA WAY	ELYSIAN FIELDS	ELYSIAN FIELDS	2	R	1,416	36	50,724	AC/AC	10/8/2018	66
COLAIR	0839	001	DOOLITTLE DR	CITY LIMIT	HEGENBERGER RD	4	A	1,490	76	118,408	AC	9/27/2018	79
COLAIR	0839	002	DOOLITTLE DR	HEGENBERGER RD	SWAN RD	4	A	2,062	83	174,300	AC	9/27/2018	83
COLAIR	0839	003	DOOLITTLE DR	SWAN RD	LANGLEY RD	2	A	2,917	67	207,700	AC	9/27/2018	82
COLAIR	0839	004	DOOLITTLE DR	LANGLEY RD	PVT CHNG	4	A	1,565	40	63,600	AC	9/27/2018	69
COLAIR	2284	012	DOOLITTLE DR	PVT CHNG	PVT CHNG	2	A	3,435	40	136,000	AC	9/27/2018	81
GLREHE	2284	021	DOOLITTLE DR	HARBOR BAY PKWY	ISLAND DR	2	A	2,700	68	205,360	AC	9/27/2018	59
GLREHE	2284	022	DOOLITTLE DR	ISLAND DR	CITY LIMIT	2	A	180	68	12,240	AC	9/27/2018	74
NOOAH	0840	001	DORAN DR	AITKEN DR	BANNING DR	2	R	583	24	11,880	AC/AC	9/14/2018	93
EAOAH	0841	001	DORISA AV	CALAFIA AV	BURGOSE AV	2	R	241	30	6,720	AC/AC	10/8/2018	59
EAOAH	0841	002	DORISA AV	BURGOSE AV	NORTH END	2	R	552	30	15,450	AC/AC	10/8/2018	47
NOOAH	0842	001	DOROTHY PL	GRAND VIEW DR	NORTH END	2	R	143	20	6,360	AC	8/29/2018	36
CEEAOA	0844	001	DOUGLAS AV	EDES AV	HALE AV	2	R	1,299	25	31,975	AC/AC	12/12/2018	57
CEEAOA	0844	002	DOUGLAS AV	HALE AV	KERWIN AV	2	R	828	24	19,296	AC	12/12/2018	56
NOOAAAD	0849	001	DOVER ST	EAST END	WEST END	2	R	398	36	12,456	AC	9/8/2018	73
NOOAAAD	0845	001	DOVER ST	CITY LIMIT	AILEEN ST	2	R	2,592	36	84,636	AC/AC	9/8/2018	37
NOOAAAD	0845	002	DOVER ST	AILEEN ST	52 ST	2	R	1,562	28	37,884	AC/AC	9/8/2018	34
CEEAOA	0851	001	DOWLING ST	81 AV	80 AV	2	R	243	30	7,170	AC	12/9/2018	28
CEEAOA	0850	001	DOWLING ST	90 AV	82 AV	2	R	2,723	31	81,474	AC/AC	9/6/2018	73
CEEAOA	0850	002	DOWLING ST	82 AV	NORTH END	2	R	224	22	4,686	AC/AC	9/6/2018	41
GLREHE	0852	001	DOWNEY PL	SUNNYHILLS RD	SOUTH END	2	R	293	20	5,220	AC/AC	10/31/2018	67
NOOAH	0853	001	DRAKE DR	MAGELLAN DR	ASILOMAR DR	2	R	1,253	20	24,980	AC/AC	9/13/2018	39
NOOAH	0853	002	DRAKE DR	ASILOMAR DR	SNAKE RD	2	R	1,738	20	33,131	AC/AC	9/13/2018	28
NOOAH	0854	001	DRAKE LN	DRAKE DR	ENVIRO CHG	2	R	108	16	1,728	AC	9/13/2018	26
NOOAH	0854	002	DRAKE LN	ENVIRO CHG	EAST END	2	R	213	16	3,408	AC	9/13/2018	27
NOOAH	0855	001	DRAKE PL	DRAKE DR	WEST END	2	R	275	16	3,680	AC/AC	9/13/2018	45
NOOAH	0856	001	DRURY RD	AMITO AV	EAST END	2	R	1,944	21	41,265	AC/AC	8/28/2018	47
NOOAH	0857	001	DUBLIN AV	MOUNTAIN BV	ARGYLE ST	2	R	695	30	20,010	AC/AC	9/13/2018	31
NOOAH	0858	001	DULWICH RD	HARBORD DR	HERMOSA AV	2	R	355	20	6,560	AC	9/4/2018	27
NOOAH	0859	001	DUNCAN WAY	FLORENCE TERR	BROADWAY TERR	2	R	1,736	26	45,370	AC/AC	9/6/2018	54
EAOAH	0860	001	DUNKIRK AV	GOLF LINKS RD	GLEN ARTNEY ST	2	R	692	30	19,394	AC/AC	10/9/2018	74
EAOAH	0860	002	DUNKIRK AV	GLEN ARTNEY ST	COTTER ST	2	R	496	30	13,650	AC/AC	10/9/2018	79
GLREHE	0861	001	DUNSMUIR AV	VICTOR AV	EAST END	2	R	815	27	21,654	AC	10/10/2018	32
CEEAOA	0862	001	DURANT AV	MYERS ST	INTERNATIONAL BV	2	R	3,738	30	120,540	AC/AC	9/12/2018	44
EAOAH	0863	001	DURANT AV	JULIUS AV	FOOTHILL BV	2	R	282	30	7,680	AC	9/12/2018	54
NOOAH	0864	001	DWIGHT PL	DWIGHT WAY	WEST END	2	R	636	18	11,808	AC/AC	12/7/2018	51

FC (Functional Classification): A (Arterial), C (Collector), O (Other), R (Residential)
 ST (Surface Type): AC (Asphalt Concrete), GRAVEL (Gravel), PCC (Portland Cement Concrete)

Planning Area	Street ID	Section ID	Street Name	Begin Location	End Location	Ln	FC	Length (ft)	Width (ft)	Area (sf)	Surface Type	PCI Date	PCI
NOOAH	0865	001	DWIGHT WAY	CITY LIMIT	PANORAMIC WAY	2	R	1,461	14	21,910	AC/AC	12/7/2018	53
CEEAOA	0869	001	E 10 ST	50 AV	54 AV	2	R	1,082	32	32,864	AC/AC	12/16/2018	30
EALAFR	0866	001	E 10 ST	CREEK	2 AV	4	C	171	44	9,812	AC	10/1/2018	95
EALAFR	0868	001	E 10 ST	DERBY AV	FRUITVALE AV	2	C	713	40	27,040	AC	10/1/2018	95
EALAFR	0867	001	E 10 ST	29 AV	23 AV	2	R	1,742	36	58,464	AC/AC	10/1/2018	39
EALAFR	0866	002	E 10 ST	2 AV	E 8 ST	4	C	2,157	53	135,193	AC	1/11/2019	56
EALAFR	0871	001	E 11 ST	E 8 ST	8 AV	2	R	1,436	38	47,120	AC	10/1/2018	50
EALAFR	0872	001	E 11 ST	2 AV	NORTH END	2	R	445	34	14,042	AC	10/1/2018	17
EALAFR	0870	001	E 11 ST	23 AV	LISBON AV	2	C	1,373	36	47,376	AC/AC	10/1/2018	16
EALAFR	0871	002	E 11 ST	8 AV	6 AV	2	R	719	37	26,344	AC	10/1/2018	67
EALAFR	0871	003	E 11 ST	6 AV	4 AV	2	R	719	35	24,570	AC	10/1/2018	69
EALAFR	0873	001	E 12 PL	44 AV	HIGH ST	4	R	312	36	11,052	AC	11/27/2018	89
CEEAOA	0874	001	E 12 ST	SOUTH END	46 AV	2	R	2,394	40	93,176	AC/AC	11/27/2018	29
EALAFR	0875	001	E 12 ST	40 AV	BRIDGE START	4	A	471	29	12,626	AC/AC	11/9/2018	95
EALAFR	0876	001	E 12 ST	40 AV	37 AV	4	A	931	52	47,788	AC/AC	11/9/2018	48
CEEAOA	0874	002	E 12 ST	46 AV	44 AV	2	A	610	32	19,621	AC/AC	11/27/2018	93
EALAFR	0876	002	E 12 ST	37 AV	FRUITVALE AV	4	A	1,721	39	65,247	AC	11/9/2018	35
EALAFR	0875	002	E 12 ST	BRIDGE START	BRIDGE END	4	A	84	32	3,136	PCC	1/9/2019	55
EALAFR	0875	003	E 12 ST	BRIDGE END	HIGH ST	4	A	413	28	10,108	AC/AC	11/9/2018	95
EALAFR	0876	003	E 12 ST	FRUITVALE AV	25 AV	6	A	6,286	75	209,175	PCC	1/11/2019	73
EALAFR	0875	004	E 12 ST	HIGH ST	44 ST	4	A	369	53	15,780	AC/AC	11/27/2018	94
EALAFR	0876	010	E 12 ST	19 AV	14 AV	6	A	4,117	74	125,906	AC/AC	10/1/2018	92
EALAFR	0876	011	E 12 ST	14 AV	13 AV	4	A	943	57	24,280	AC/AC	10/1/2018	66
EALAFR	0876	012	E 12 ST	13 AV	2 AV	4	A	4,194	60	235,636	AC/AC	10/1/2018	66
EALAFR	0877	001	E 12 ST (NB)	2 AV	LAKE MERRIT BLVD	6	A	515	25	23,575	AC/AC	10/1/2018	91
EALAFR	0876	004	E 12 ST (NB)	25 AV	23AV	2	A	760	20	15,040	AC/PCC	1/11/2019	99
EALAFR	0876	006	E 12 ST (NB)	23 AV	22 AV	6	A	705	27	19,251	AC/AC	10/1/2018	93
EALAFR	0876	008	E 12 ST (NB)	22 AV	19 AV	2	A	1,138	27	30,483	AC/PCC	10/1/2018	91
EALAFR	0878	001	E 12 ST (SB)	1 AV	2 AV	6	A	665	36	22,784	AC	10/1/2018	85
EALAFR	0876	005	E 12 ST (SB)	25 AV	23 AV	6	A	760	60	45,120	PCC	1/11/2019	87
EALAFR	0876	007	E 12 ST (SB)	23 AV	22 AV	6	A	711	58	41,354	PCC	1/11/2019	92
EALAFR	0876	009	E 12 ST (SB)	22 AV	19 AV	6	A	1,137	53	59,837	AC/PCC	1/17/2019	100
EALAFR	0879	001	E 13 ST	FRUITVALE AV	DERBY AV	2	R	550	30	13,680	AC	12/18/2018	56
EALAFR	0894	001	E 15 ST	FRUITVALE AV	NORTH END	2	R	651	28	16,800	AC	12/18/2018	20
EALAFR	0895	001	E 15 ST	35 AV	NORTH END	2	R	153	29	3,770	AC	11/13/2018	12
EALAFR	0893	001	E 15 ST	1 AV	14 AV	4	A	4,592	36	163,152	AC/AC	1/13/2019	82
CEEAOA	0896	002	E 15 ST	57 AV	SOUTH END	2	R	313	30	9,060	AC	12/16/2018	19
EALAFR	0893	002	E 15 ST	14 AV	26 AV	2	R	4,810	44	203,412	AC	10/1/2018	33
EALAFR	0893	003	E 15 ST	26 AV	SOUTH END	2	R	206	20	4,100	AC	10/1/2018	41
CEEAOA	0898	001	E 16 ST	SEMINARY AV	57 AV	2	R	674	29	19,024	AC	12/16/2018	33
CEEAOA	0897	001	E 16 ST	64 AV	62 AV	2	R	540	31	15,748	AC/AC	11/28/2018	63
EALAFR	0899	001	E 16 ST	ROSEDALE AV	SOUTH END	2	R	493	26	12,376	AC	11/11/2018	42
EALAFR	0900	001	E 16 ST	37 AV	35 AV	2	R	759	26	18,356	AC	11/13/2018	98
EALAFR	0901	001	E 16 ST	34 AV	FRUITVALE AV	2	R	662	32	19,968	AC	11/13/2018	98
EALAFR	0902	001	E 16 ST	2 AV	1 AV	2	R	349	24	6,936	AC/AC	10/1/2018	70
CEEAOA	0898	002	E 16 ST	57 AV	55 AV	2	R	666	30	18,086	AC	12/16/2018	49
CEEAOA	0897	002	E 16 ST	62 AV	61 AV	2	R	377	31	10,478	AC/AC	11/28/2018	56
EALAFR	0901	002	E 16 ST	FRUITVALE AV	FOOTHILL BV	2	R	3,607	38	127,680	AC	12/18/2018	53
CEEAOA	0897	003	E 16 ST	61 AV	SEMINARY AV	2	R	377	30	9,990	AC	11/28/2018	49

FC (Functional Classification): A (Arterial), C (Collector), O (Other), R (Residential)
 ST (Surface Type): AC (Asphalt Concrete), GRAVEL (Gravel), PCC (Portland Cement Concrete)

Planning Area	Street ID	Section ID	Street Name	Begin Location	End Location	Ln	FC	Length (ft)	Width (ft)	Area (sf)	Surface Type	PCI Date	PCI
CEEOAO	0912	001	E 17 ST	64 AV	62 AV	2	R	549	31	16,058	AC/AC	11/28/2018	53
CEEOAO	0913	001	E 17 ST	62 AV	SEMINARY AV	2	R	754	31	22,165	AC/AC	11/28/2018	48
EALAFR	0906	001	E 17 ST	27 AV	29 AV	2	R	345	32	9,824	AC	10/1/2018	20
EALAFR	0907	001	E 17 ST	28 AV	SOUTH END	2	R	535	32	15,648	AC	10/1/2018	51
EALAFR	0908	001	E 17 ST	FRUITVALE AV	NORTH END	2	R	478	32	14,880	AC	12/18/2018	56
EALAFR	0909	001	E 17 ST	40 AV	ROSEDALE AV	2	R	249	26	5,122	AC	11/11/2018	14
EALAFR	0911	001	E 17 ST	NORTH END	HIGH ST	2	R	467	26	11,518	AC	11/11/2018	51
EALAFR	2311	001	E 17 ST	15 AV	16 AV	2	R	371	44	13,200	AC	10/1/2018	24
EALAFR	0905	001	E 17 ST	18 AV	24 AV	2	R	2,798	44	116,600	AC/AC	10/1/2018	43
EALAFR	0910	001	E 17 ST	41 AV	SOUTH END	2	R	231	26	5,538	AC/AC	11/11/2018	43
EALAFR	0903	001	E 17 ST	3 AV	4 AV	2	R	359	21	6,342	PCC	1/11/2019	40
CEEOAO	0913	002	E 17 ST	SEMINARY AV	55 AV	2	R	1,342	29	36,192	AC	12/16/2018	25
EALAFR	0903	002	E 17 ST	4 AV	5 AV	2	R	356	34	11,050	AC/AC	10/1/2018	3
EALAFR	0908	002	E 17 ST	FRUITVALE AV	34 AV	2	R	664	30	18,210	AC/AC	11/13/2018	48
EALAFR	0903	003	E 17 ST	5 AV	6 AV	2	R	339	31	11,191	AC/AC	10/1/2018	3
EALAFR	0908	003	E 17 ST	34 AV	35 AV	2	R	438	30	11,820	AC/AC	11/13/2018	52
EALAFR	0903	004	E 17 ST	6 AV	14 AV	2	R	2,794	35	95,025	AC	10/1/2018	4
EALAFR	0914	001	E 18 ST	FRUITVALE AV	NORTH END	2	R	377	30	8,820	AC	12/18/2018	27
EALAFR	0916	001	E 18 ST	34 AV	36 AV	2	R	773	36	25,992	AC	11/13/2018	98
EALAFR	0917	001	E 18 ST	14 AV	4 AV	2	C	3,531	39	134,628	AC/AC	10/1/2018	6
EALAFR	0915	001	E 18 ST	SOUTH END	39 AV	2	R	1,104	26	28,656	AC/AC	11/11/2018	49
EALAFR	0917	002	E 18 ST	4 AV	LAKESHORE AV	4	A	1,124	44	46,332	AC/AC	10/1/2018	95
EALAFR	0918	001	E 19 ST	PARK BV	14 AV	2	R	3,538	35	120,330	AC	10/1/2018	13
EALAFR	0920	001	E 19 ST	FRUITVALE AV	NORTH END	2	R	621	36	20,088	AC	12/18/2018	10
EALAFR	0919	001	E 19 ST	20 AV	24 AV	2	R	2,037	44	85,932	AC/AC	10/1/2018	37
EALAFR	0918	002	E 19 ST	14 AV	19 AV	2	R	1,552	44	60,280	AC/AC	10/1/2018	19
EALAFR	0918	003	E 19 ST	19 AV	20 AV	2	R	380	42	12,054	AC	10/1/2018	18
EALAFR	0921	001	E 20 ST	MITCHELL ST	27 AV	2	R	258	32	5,376	AC	10/1/2018	17
EALAFR	0921	002	E 20 ST	27 AV	14 AV	2	R	4,910	44	205,128	AC/AC	1/13/2019	55
EALAFR	0921	003	E 20 ST	14 AV	13 AV	2	R	312	30	8,280	AC	1/13/2019	23
EALAFR	0921	004	E 20 ST	13 AV	10 AV	2	R	1,079	33	34,419	AC	10/1/2018	2
EALAFR	0921	005	E 20 ST	10 AV	7 AV	2	R	1,060	35	37,520	AC/AC	10/1/2018	5
EALAFR	0921	006	E 20 ST	7 AV	5 AV	2	R	713	36	24,444	AC	10/1/2018	49
EALAFR	0922	001	E 21 ST	PARK BV	14 AV	2	R	3,346	35	113,820	AC/AC	10/1/2018	91
EALAFR	0922	002	E 21 ST	14 AV	23 AV	2	C	3,007	68	199,961	AC/AC	1/13/2019	40
EALAFR	0922	003	E 21 ST	23 AV	MITCHELL ST	2	C	2,036	40	79,879	AC	10/1/2018	44
EALAFR	0922	004	E 21 ST	MITCHELL ST	SOUTH END	2	R	314	32	9,504	AC/AC	10/1/2018	31
EALAFR	0925	001	E 22 ST	COOLIDGE ST	NORTH END	2	R	259	32	8,384	AC	11/15/2018	39
EALAFR	0923	001	E 22 ST	PARK BV	14 AV	2	R	3,316	35	113,260	AC/AC	1/13/2019	51
EALAFR	0924	001	E 22 ST	FRUITVALE AV	23 AV	2	R	2,859	32	91,168	AC/AC	12/18/2018	40
EALAFR	0923	002	E 22 ST	14 AV	SOUTH END	2	R	181	32	4,128	AC	10/1/2018	35
EALAFR	0924	002	E 22 ST	23 AV	17 AV	2	R	2,416	32	72,672	AC/AC	10/1/2018	56
EALAFR	0926	001	E 23 ST	14 AV	IVY DR	2	R	2,950	35	101,045	AC	10/1/2018	35
EALAFR	0927	001	E 23 ST	17 AV	23 AV	2	R	2,421	32	74,336	AC	10/1/2018	11
EALAFR	0928	001	E 23 ST	COOLIDGE ST	FRUITVALE AV	2	R	608	36	20,088	AC/AC	11/15/2018	67
EALAFR	0927	002	E 23 ST	23 AV	FRUITVALE AV	2	R	2,941	36	104,904	AC/AC	12/18/2018	40
EALAFR	0929	001	E 24 ST	7 AV	8 AV	2	R	355	32	10,496	AC/AC	10/1/2018	74
EALAFR	0929	002	E 24 ST	8 AV	14 AV	2	C	2,342	35	80,255	AC/AC	1/13/2019	70
EALAFR	0929	004	E 24 ST	14 AV	19 AV	2	R	967	32	29,152	AC/AC	10/1/2018	56

FC (Functional Classification): A (Arterial), C (Collector), O (Other), R (Residential)
 ST (Surface Type): AC (Asphalt Concrete), GRAVEL (Gravel), PCC (Portland Cement Concrete)

Planning Area	Street ID	Section ID	Street Name	Begin Location	End Location	Ln	FC	Length (ft)	Width (ft)	Area (sf)	Surface Type	PCI Date	PCI
EALAFR	0929	005	E 24 ST	19 AV	26 AV	2	R	3,154	32	97,792	AC	10/1/2018	20
EALAFR	0931	001	E 25 ST	23 AV	NORTH END	2	R	744	32	56,064	AC/AC	10/1/2018	67
EALAFR	0932	001	E 25 ST	14 AV	13 AV	2	R	643	36	20,556	AC/AC	10/1/2018	34
EALAFR	0930	001	E 25 ST	26 AV	PEROLY CT	2	R	293	24	5,712	PCC	1/9/2019	8
EALAFR	0933	001	E 26 ST	25 AV	23 AV	2	R	939	30	26,220	AC	10/1/2018	35
EALAFR	0934	001	E 26 ST	HIGHLAND AV	19 AV	2	R	919	32	25,344	AC	10/1/2018	63
EALAFR	0935	001	E 26 ST	14 AV	13 AV	2	R	846	36	27,864	AC/AC	10/1/2018	18
EALAFR	0938	001	E 27 ST	COOLIDGE AV	NORTH END	2	R	330	24	7,872	AC	11/15/2018	17
EALAFR	0937	001	E 27 ST	19 AV	FRUITVALE AV	2	C	3,971	32	123,136	AC/AC	11/28/2018	46
EALAFR	0936	001	E 27 ST	13 AV	14 AV	2	R	1,040	28	27,188	AC/AC	10/1/2018	54
EALAFR	0937	002	E 27 ST	FRUITVALE AV	SUNSET AV	2	R	421	24	9,048	AC/AC	11/15/2018	40
EALAFR	0939	001	E 28 ST	PARK BV	13 AV	2	R	1,940	32	59,360	AC	10/1/2018	7
EALAFR	0941	001	E 28 ST	GARDEN ST	NORTH END	2	R	623	30	18,240	AC	10/1/2018	25
EALAFR	0940	001	E 28 ST	19 AV	23 AV	2	R	1,634	32	48,768	AC/AC	10/1/2018	13
EALAFR	0939	002	E 28 ST	13 AV	VALLECITO PL	2	R	804	30	23,130	AC/AC	10/1/2018	79
EALAFR	0942	001	E 29 ST	25 AV	MCKILLOP RD	2	R	350	40	18,320	AC	10/1/2018	33
EALAFR	0944	001	E 29 ST	SUNSET AV	FRUITVALE AV	2	R	682	26	16,640	AC	11/15/2018	22
EALAFR	0943	001	E 29 ST	SOUTH END	14 AV	2	R	2,084	32	49,856	AC/AC	10/1/2018	30
EALAFR	0945	001	E 30 ST	14 AV	22 AV	2	R	996	32	30,336	AC/AC	10/1/2018	11
EALAFR	0945	002	E 30 ST	22 AV	23 AV	2	R	312	32	9,504	AC/AC	10/1/2018	25
EALAFR	0945	003	E 30 ST	23 AV	SOUTH END	2	R	167	32	5,280	AC	10/1/2018	56
EALAFR	0946	001	E 31 ST	13 AV	VALLECITO PL	2	R	359	28	9,464	AC/AC	10/1/2018	42
EALAFR	0946	002	E 31 ST	VALLECITO PL	14 AV	2	R	1,226	37	41,773	AC/AC	10/1/2018	47
EALAFR	0946	003	E 31 ST	14 AV	ARDLEY AV	2	R	1,248	32	37,696	AC/AC	10/1/2018	39
EALAFR	0947	001	E 32 ST	13 AV	14 AV	2	R	1,557	44	62,744	AC/AC	10/1/2018	63
EALAFR	0947	002	E 32 ST	14 AV	ARDLEY AV	2	R	1,153	44	55,616	AC	10/1/2018	27
EALAFR	0948	002	E 33 ST	BEAUMONT AV	14 AV	4	A	447	27	9,391	AC/AC	10/1/2018	80
EALAFR	0948	003	E 33 ST	14 AV	RANDOLPH AV	2	R	677	32	20,608	AC/AC	10/1/2018	45
EALAFR	0948	001A	E 33 ST	PARK BV	ELLIOTT ST	2	R	655	29	17,719	AC	10/1/2018	29
EALAFR	0948	001B	E 33 ST	ELLIOTT ST	13 AV	2	R	616	29	18,038	AC/AC	10/1/2018	89
EALAFR	0948	001C	E 33 ST	13 AV	BEAUMONT AV	2	R	1,197	29	33,698	AC	10/1/2018	30
EALAFR	0949	001	E 34 ST	PARK BV	MACARTHUR BV	2	R	1,478	32	43,360	AC	10/1/2018	27
GLREHE	0950	001	E 36 ST	CHATHAM RD	BEAUMONT AV	2	R	602	32	21,056	AC	11/7/2018	23
GLREHE	0951	001	E 36 ST	BEAUMONT AV	EAST END	2	R	302	30	6,300	AC	11/6/2018	10
GLREHE	0952	001	E 38 ST	PARK BV	EXCELSIOR AV	2	R	3,418	38	126,616	AC/AC	11/2/2018	73
EALAFR	0954	001	E 7 ST	KENNEDY ST	23 AV	2	C	329	32	8,032	AC/AC	12/20/2018	100
EALAFR	0954	002	E 7 ST	23 AV	7 ST	2	C	689	32	22,720	AC/AC	12/20/2018	33
EALAFR	0954	003	E 7 ST	29 AV	FRUITVALE AV	2	C	1,752	32	51,424	AC	12/18/2018	51
CEEAOA	0955	001	E 8 ST	50 AV	54 AV	2	R	1,024	32	31,232	AC/AC	12/16/2018	53
EALAFR	0318A	001	E 8 ST	FALLON ST	5TH AV	6	A	2,235	69	154,215	AC	12/19/2018	52
EALAFR	0958	001	E 8 ST	14 AV	7 AV	6	A	2,598	78	214,188	AC/AC	10/1/2018	69
EALAFR	0956	001	E 8 ST	LISBON AV	29 AV	2	R	650	30	19,320	AC/AC	12/20/2018	95
EALAFR	0957	001	E 8 ST	FRUITVALE AV	PVMT CHNG	2	R	416	30	12,300	AC/AC	11/8/2018	63
EALAFR	0957	002	E 8 ST	PVMT CHNG	34 AV	2	R	225	30	5,910	AC/AC	11/8/2018	63
EALAFR	0958	002	E 8 ST	7 AV	6 AV	6	A	359	72	26,026	PCC	1/11/2019	75
EALAFR	0958	003	E 8 ST	6 AV	5 AV	6	A	753	69	26,068	AC	10/1/2018	95
EALAFR	0957	003	E 8 ST	34 AV	ALAMEDA AV	2	R	2,165	26	55,874	AC/AC	11/8/2018	53
EALAFR	0959	001	E 9 ST	37 AV	FRUITVALE AV	2	C	1,437	28	38,556	AC/AC	11/9/2018	22
EALAFR	0960	001	E 9 ST	SOUTH END	23 AV	2	R	1,395	36	49,824	AC/AC	10/1/2018	35

FC (Functional Classification): A (Arterial), C (Collector), O (Other), R (Residential)
 ST (Surface Type): AC (Asphalt Concrete), GRAVEL (Gravel), PCC (Portland Cement Concrete)

Planning Area	Street ID	Section ID	Street Name	Begin Location	End Location	Ln	FC	Length (ft)	Width (ft)	Area (sf)	Surface Type	PCI Date	PCI
EALAFR	0959	002	E 9 ST	FRUITVALE AV	29 AV	2	C	1,577	30	43,950	AC/AC	10/1/2018	10
CEEAOA	0961	001	E ST	83 AV	85 AV	2	R	644	23	14,329	AC	12/9/2018	56
CEEAOA	0962	001	E ST	86 AV	89 AV	2	R	871	24	20,400	AC	12/9/2018	37
CEEAOA	0963	001	E ST	92 AV	98 AV	2	R	1,768	30	52,650	AC/AC	9/13/2018	42
CEEAOA	0963	002	E ST	98 AV	107 AV	2	R	2,661	36	93,204	AC	9/13/2018	56
EAOAHI	0964	001	EARL ST	SOUTH END	KELLER AV	2	R	1,445	22	28,470	AC/AC	12/8/2018	67
NOOAH	0965	001	EAST CIR	ARROWHEAD DR	WEST END	2	R	200	18	3,546	AC/AC	9/12/2018	32
GLREHE	0966	001	EASTLAKE AV	HERRIER ST	KIWANIS ST	2	R	303	30	7,440	AC/AC	10/10/2018	57
GLREHE	0966	002	EASTLAKE AV	KIWANIS ST	WEST END	2	R	266	30	9,690	AC/AC	10/10/2018	60
CEEAOA	0967	001	EASTLAWN ST	69 AV	66 AV	2	R	956	30	28,530	AC/AC	11/27/2018	46
CEEAOA	0968	001	EASTLAWN ST	63 AV	58 AV	2	R	1,242	30	33,180	AC/AC	11/27/2018	39
CEEAOA	0967	002	EASTLAWN ST	66 AV	65 AV	2	R	578	35	12,460	AC	11/27/2018	35
EALAFR	0969	001	EASTMAN AV	WALNUT ST	BROOKDALE AV	2	R	246	26	5,538	AC/AC	11/12/2018	33
EALAFR	0970	001	EASTMAN AV	ALLENDALE AV	SUTER ST	2	R	1,393	28	38,556	AC/AC	11/12/2018	49
NOOAH	0971	001	EASTWOOD CT	SHEP.CANY.RD	EAST END	2	R	427	26	8,398	AC	9/12/2018	36
NOOAA	0972	001	ECHO AV	ROSE ST	PIEDMONT AV	2	R	1,060	34	31,552	AC/AC	9/12/2018	54
EALAFR	0973	001	EDEN LN	35 AV	NORTH END	2	R	322	20	2,300	AC	11/13/2018	26
EAOAHI	0974	001	EDENVALE PL	EAST END	SUNNYMERE AV	2	R	125	25	1,650	AC/AC	11/30/2018	52
EAOAHI	0974	002	EDENVALE PL	SUNNYMERE AV	HILLMONT DR	2	R	464	25	10,650	AC/AC	11/30/2018	43
CEEAOA	0975	001	EDES AV	BERGEDO DR	105 AV	2	R	1,440	26	36,244	AC/AC	9/28/2018	75
CEEAOA	0975	002	EDES AV	105 AV	98TH AV	2	A	1,864	36	66,499	AC	9/28/2018	79
COLAIR	0975	003	EDES AV	98TH AV	85 AV	2	C	2,961	36	104,468	AC	9/28/2018	47
COLAIR	0975	004	EDES AV	85 AV	ENTERPRISE WAY	2	C	2,174	36	79,128	AC/AC	9/28/2018	26
COLAIR	0975	005	EDES AV	ENTERPRISE WAY	HEGENBERGER RD	2	C	410	48	16,512	AC	9/28/2018	60
GLREHE	0976	001	EDGE DR	HOOVER AV	WEST END	2	R	262	24	5,304	AC/AC	10/24/2018	100
EAOAHI	0977	001	EDGEMONT WAY	MALCOLM AV	NORTH END	2	R	975	30	28,800	AC	10/9/2018	28
EAOAHI	0978	001	EDGEMOOR PL	EAST END	SUNNYMERE AV	2	R	199	24	3,312	AC/AC	11/25/2018	57
EAOAHI	0978	002	EDGEMOOR PL	SUNNYMERE AV	HILLMONT DR	2	R	873	24	20,544	AC/AC	11/25/2018	37
CEEAOA	0979	001	EDGERLY ST	55 AV	57 AV	2	R	671	30	18,810	AC	12/16/2018	27
COLAIR	2286	001	EDGEWATER DR	EBG	HEGENBERGER RD	4	A	9,034	56	201,438	AC	12/19/2018	53
COLAIR	2285	001	EDGEWATER DR	NORTH END	SBG	4	A	3,831	52	118,248	AC/AC	12/19/2018	36
GLREHE	0981	001	EDGEWOOD AV	WELLINGTON ST	HOLLYWOOD AV	2	R	2,328	26	57,408	AC/AC	11/3/2018	27
EAOAHI	0982	001	EDWARDS AV	SUNKIST DR	OFF RAMP	2	C	1,258	26	32,244	AC/AC	12/9/2018	86
EAOAHI	0982	002	EDWARDS AV	OFF RAMP	MOUNTAIN BV	2	C	279	44	12,276	AC/AC	10/5/2018	60
CEEAOA	0983	001	EL CAMILLE AV	55 AV	KINGSLAND AV	2	R	983	32	29,888	AC/AC	12/2/2018	31
NOOAH	0984	001	EL CAMINITO	MOUNTAIN BV	CAMINO LENADA	2	R	713	20	12,080	AC/AC	9/18/2018	95
GLREHE	0985	001	EL CARMELO CIR	MONTEREY BV	EAST END	2	R	277	32	8,672	AC	10/9/2018	40
GLREHE	0986	001	EL CENTRO AV	HOLLYWOOD AV	PARK BV	2	R	1,716	26	43,108	AC/AC	11/3/2018	56
GLREHE	0986	002	EL CENTRO AV	PARK BV	HANLY RD	2	R	1,460	24	33,432	AC/AC	11/5/2018	100
NOOAA	0987	001	EL DORADO AV	FAIRMOUNT AV	BAYO VISTA AV	2	R	915	26	22,828	AC/AC	9/13/2018	85
NOOAA	0988	001	EL EMBARCADERO	GRAND AV	LAKESHORE AV	4	A	782	60	19,680	AC/AC	12/17/2018	73
EAOAHI	0989	001	EL MONTE AV	EAST END	GOLF LINKS RD	2	R	1,164	30	33,360	AC/AC	12/8/2018	29
CEEAOA	0990	001	EL PASEO DR	TOPANGA DR	ESTEPA DR	2	R	224	25	6,150	AC/AC	12/9/2018	46
CEEAOA	0990	002	EL PASEO DR	ESTEPA DR	CAPISTRANO DR	2	R	1,289	25	30,750	AC	12/9/2018	43
NOOAH	0991	001	EL PATIO	MOUNTAIN BV	NORTH END	2	R	308	20	5,800	AC/AC	9/18/2018	19
CEEAOA	0992	001	EL VERANO ST	LOUVAINE AV	HUNTER AV	2	R	612	25	14,350	AC	12/12/2018	95
GLREHE	0993	001	ELBERT ST	EVERETT AV	NORTH END	2	R	567	18	9,090	AC/AC	11/3/2018	65
NOOAH	0994	001	ELDERBERRY DR	CHELTON DR	GIRVIN DR	2	R	531	20	9,760	AC/AC	9/14/2018	39
CEEAOA	0995	001	ELDRIDGE AV	DARIEN AV	DARIEN AV	2	R	914	25	19,675	AC	12/12/2018	43

FC (Functional Classification): A (Arterial), C (Collector), O (Other), R (Residential)
ST (Surface Type): AC (Asphalt Concrete), GRAVEL (Gravel), PCC (Portland Cement Concrete)

Planning Area	Street ID	Section ID	Street Name	Begin Location	End Location	Ln	FC	Length (ft)	Width (ft)	Area (sf)	Surface Type	PCI Date	PCI
GLREHE	0996	001	ELINORA AV	ALISO AV	CARSON ST	2	R	900	30	26,040	AC/AC	10/10/2018	47
CEEOAO	0997	001	ELIZABETH ST	SEMINARY AV	57 AV	2	R	672	30	18,330	AC	11/28/2018	50
CEEOAO	0998	001	ELLEN ST	47 AV	45 AV	2	R	443	32	12,768	AC/AC	12/4/2018	51
EALAFR	0999	001	ELLIOT ST	E 34 ST	BAYVIEW AV	2	R	574	30	16,020	AC	10/1/2018	89
NOOAAAD	1000	001	ELLITA AV	BELLEVUE AV	GRAND AV	2	R	427	36	12,996	AC/AC	1/13/2019	68
NOOAAAD	1001	001	ELM ST	HAWTHORNE AV	EAST END	2	R	609	32	18,880	AC/AC	9/13/2018	21
CEEOAO	1002	001	ELMAR AV	98 AV	99 AV	2	R	1,094	30	31,380	AC/AC	12/7/2018	23
CEEOAO	1003	001	ELMHURST AV	WEST END	B ST	2	R	1,086	30	29,910	AC/AC	12/9/2018	53
EALAFR	1004	001	ELMWOOD AV	DERBY ST	LANCASTER ST	2	C	478	32	13,632	AC/AC	12/18/2018	96
EALAFR	1004	002	ELMWOOD AV	LANCASTER ST	FRUITVALE AV	2	C	290	32	5,696	AC/AC	11/8/2018	95
EALAFR	1004	003	ELMWOOD AV	FRUITVALE AV	SOUTH END	2	R	829	30	24,120	AC/AC	11/8/2018	50
NOOAH	1005	001	ELROD AV	FLORENCE AV	WEST END	2	R	279	26	7,930	AC	9/4/2018	16
GLREHE	1006	001	ELSINORE AV	EL CENTRO AV	SAN SEBASTIAN	2	R	378	26	9,178	AC/AC	11/3/2018	54
GLREHE	1007	001	ELSTON AV	HAMPEL ST	EXCELSIOR AV	2	R	1,446	26	34,840	AC/AC	11/2/2018	21
GLREHE	1008	001	ELSTON CT	ELSTON AV	WEST END	2	R	153	22	3,102	AC/AC	11/2/2018	12
NOOAH	1009	001	ELVERTON DR	SKYLINE BV	1980 FT	2	R	2,671	18	47,178	AC/AC	9/5/2018	43
NOOAH	1009	002	ELVERTON DR	1980 FT	SKYLINE BV	2	R	1,426	18	25,560	AC	9/5/2018	45
EAOAHI	1010	001	ELVESSA ST	PRIVATE ENTR	MALCOLM AV	2	R	1,134	24	28,625	AC/AC	10/10/2018	35
EAOAHI	1010	002	ELVESSA ST	MALCOLM AV	NORTH END	2	R	227	30	6,330	AC/AC	10/9/2018	71
NOOAAAD	1011	001	ELWOOD AV	GRAND AV	SANTA CLARA AV	2	C	1,270	32	37,248	AC/AC	10/2/2018	38
EAOAHI	1012	001	ELYSIAN FIELDS	KELLER AV	PVMT CHNG	2	C	5,920	35	195,923	AC	10/3/2018	40
EAOAHI	1012	002	ELYSIAN FIELDS	PVMT CHNG	GOLF LINKS RD	2	C	2,229	34	70,178	AC/AC	10/3/2018	49
EAOAHI	1013	001	ELYSIAN PLACE	ELYSIAN FIELDS	NORTH END	2	R	99	30	3,270	AC	10/3/2018	37
EALAFR	1014	001	EMBARC. ON	E 12 ST	16 AVE OVERPASS	2	A	217	17	6,018	AC	12/20/2018	83
EALAFR	1015	001	EMBARCADERO	5 AV	BRIDGE	2	A	842	37	31,450	AC/AC	12/19/2018	78
EALAFR	1015	002	EMBARCADERO	PVMT CHNG	BRIDGE	2	A	483	35	17,262	PCC	12/19/2018	100
DWNTWN	1015	003	EMBARCADERO	BRIDGE	PVMT CHG	2	A	476	36	17,064	AC	12/19/2018	70
DWNTWN	1015	004	EMBARCADERO	PVMT CHG	OAK ST	2	A	816	78	70,200	AC/AC	9/22/2018	100
WEOAKL	1015	006	EMBARCADERO	M.L. KING WAY	MARKET ST	2	C	932	22	18,524	AC	9/18/2018	42
DWNTWN	1015	005A	EMBARCADERO	OAK ST	WEBSTER ST	2	C	1,998	41	81,795	AC	9/22/2018	43
DWNTWN	1015	005B	EMBARCADERO	WEBSTER ST	CLAY ST	2	C	1,508	41	63,632	AC/AC	9/18/2018	61
DWNTWN	1015	005C	EMBARCADERO	CLAY	M. L. KING	2	C	758	41	31,037	AC	9/18/2018	21
NOOAAAD	1016	001	EMERALD ST	42 ST	41 ST	2	R	951	36	32,436	AC/AC	9/11/2018	39
GLREHE	1017	001	EMERSON ST	CHATHAM RD	EAST END	2	R	437	36	11,628	AC	11/7/2018	11
GLREHE	1018	001	EMERSON WAY	PARK BV	PARK BLVD WAY	2	R	155	31	2,852	AC	11/7/2018	20
COLAIR	1019	001	EMPIRE CT	EMPIRE RD	EAST END	2	R	94	66	7,590	AC	12/12/2018	36
COLAIR	1020	001	EMPIRE RD	SOUTH END	98 AV	2	R	2,133	30	66,930	AC/AC	12/12/2018	34
COLAIR	1020	002	EMPIRE RD	98 AV	CAIRO RD	2	C	1,600	30	55,140	AC/AC	12/11/2018	13
COLAIR	1020	003	EMPIRE RD	CAIRO RD	FITZPATRICK RD	2	R	462	30	13,980	AC/AC	12/11/2018	93
EAOAHI	1021	001	ENCINA AV	ALCALA AV	GOLF LINKS RD	2	R	420	29	11,107	AC/AC	12/8/2018	54
EAOAHI	1022	001	ENGLEWOOD DR	ELYSIAN FIELDS	NORTH END	2	R	1,165	30	36,210	AC	10/8/2018	36
GLREHE	1023	001	ENOS AV	MACARTHUR BV	EAST END	2	R	449	30	10,890	AC/AC	10/10/2018	59
GLREHE	1024	001	ENOS AV	TOMPKINS AV	STEELE ST	2	R	848	30	24,060	AC/AC	10/10/2018	49
COLAIR	1025	001	ENTERPRISE WAY	85 AV	EDES AV	2	C	1,267	44	53,416	AC/AC	12/12/2018	68
NOOAAAD	1026	001	ENTRADA AV	PIEDMONT AV	SOUTH END	2	R	898	39	29,601	AC	9/12/2018	18
NOOAAAD	1027	001	ERIE ST	MANDANA BV	WELDON AV	2	R	815	25	17,900	AC/AC	1/13/2019	37
NOOAH	1028	001	ESCHER DR	WESTOVER DR	SHEP.CANY.RD	2	R	3,525	26	89,154	AC/AC	9/11/2018	50
NOOAAAD	1029	001	ESSEX ST	ALCATRAZ AV	EAST END	2	R	357	36	11,304	AC	9/7/2018	56
NOOAH	1030	001	ESTATES DR	CITY LIMIT	LIGGETT DR	2	C	631	30	18,600	AC	10/23/2018	25

FC (Functional Classification): A (Arterial), C (Collector), O (Other), R (Residential)
 ST (Surface Type): AC (Asphalt Concrete), GRAVEL (Gravel), PCC (Portland Cement Concrete)

Planning Area	Street ID	Section ID	Street Name	Begin Location	End Location	Ln	FC	Length (ft)	Width (ft)	Area (sf)	Surface Type	PCI Date	PCI
NOOAH	1030	002	ESTATES DR	LIGGET DR	PERSHING DR	2	R	318	30	11,220	AC/PCC	10/23/2018	91
NOOAH	1030	003	ESTATES DR	PERSHING DR	DAWES ST	2	R	1,195	26	29,926	AC/AC	10/23/2018	78
NOOAH	1030	004	ESTATES DR	DAWES ST	LASALLE AV	2	R	749	27	20,115	AC/AC	10/23/2018	64
NOOAH	1030	005	ESTATES DR	LASALLE AV	MORAGA AV	2	R	4,308	26	108,634	AC/AC	10/23/2018	74
NOOAH	1030	006	ESTATES DR	MORAGA AV	FLORENCE AV	2	R	2,295	20	42,744	AC/AC	10/22/2018	23
CEEAOA	1031	001	ESTEPA DR	CATRON DR	BERGEDO DR	2	R	819	25	18,850	AC	9/28/2018	41
CEEAOA	1031	002	ESTEPA DR	BERGEDO DR	EL PASEO	2	R	649	25	15,175	AC/AC	12/12/2018	8
WEOAKL	1032	001	ETTIE ST	EAST END	32 ST	2	C	1,081	24	26,376	AC/AC	9/11/2018	19
WEOAKL	1032	002	ETTIE ST	32 ST	28 ST	2	C	682	10	5,870	AC/PCC	9/11/2018	96
EAOAHI	1033	001	ETTRICK ST	PRIVATE ENTR	MALCOLM AV	2	R	1,190	30	35,760	AC/AC	10/10/2018	44
EAOAHI	1033	002	ETTRICK ST	MALCOLM AV	NORTH END	2	R	212	30	4,050	AC/AC	10/9/2018	60
NOOAAAD	1034	001	EUCALYPTUS RD	CITY LIMIT	HILL CREST DR	2	R	911	24	21,696	AC/AC	10/17/2018	83
NOOAAAD	1035	001	EUCLID AV	GRAND AV	ADAMS ST	2	R	2,691	36	95,616	AC/AC	12/17/2018	100
NOOAAAD	1036	001	EUSTICE AV	GOLDEN GATE AV	BROOKSIDE AV	2	R	391	20	7,020	AC	9/5/2018	28
GLREHE	1037	001	EVANS AV	WELLINGTON ST	EVERETT AV	2	R	791	26	16,640	AC	11/2/2018	16
GLREHE	1039	001	EVERETT AV	WELLINGTON ST	PARK BV	2	R	1,322	26	32,084	AC	11/7/2018	92
GLREHE	1038	001	EVERETT AV	HAMPEL ST	E 38 ST	2	R	1,135	32	34,528	AC/AC	11/2/2018	33
GLREHE	1039	002	EVERETT AV	PARK BV	WELLINGTON ST	2	R	1,557	20	31,280	AC	11/3/2018	25
NOOAH	1040	001	EVERGREEN AV	SKYLINE BV	MOORE DR	2	R	1,345	26	33,878	AC/AC	9/14/2018	35
NOOAH	1041	001	EVERGREEN LN	SOUTH END	NORTH END	2	R	1,014	18	18,180	AC	8/29/2018	40
GLREHE	1042	001	EVERS AV	E 38 ST	LINWOOD AV	2	R	269	30	6,330	AC	11/2/2018	17
NOOAH	1043	001	EVIREL PL	THORNHILL DR	SOUTH END	2	R	418	20	8,200	AC/AC	9/10/2018	52
GLREHE	1044	001	EXCELSIOR AV	FREEWAY ENT	PARK BV	2	A	910	55	21,899	AC/AC	11/7/2018	31
GLREHE	1044	002	EXCELSIOR AV	PARK BV	KINGSLEY ST	2	A	273	40	7,520	PCC	11/7/2018	61
GLREHE	1044	003	EXCELSIOR AV	KINGSLEY ST	MACARTHUR BV	2	A	3,989	35	136,290	AC/AC	11/6/2018	96
EALAFR	1045	001	EXCELSIOR CT	MACARTHUR BV	WEST END	2	R	193	30	5,130	AC/AC	1/13/2019	74
NOOAH	1046	001	EXETER DR	CARISBROOK DR	EVERGREEN AV	2	R	3,857	20	71,360	AC/AC	9/14/2018	33
CEEAOA	1047	001	F ST	92 AV	SOUTH END	2	R	327	31	10,788	AC/AC	12/7/2018	37
GLREHE	1048	001	FAIR AV	DAISY ST	CUNNINGHAM ST	2	R	1,445	30	41,100	AC/AC	10/10/2018	61
GLREHE	1048	002	FAIR AV	CUNNINGHAM ST	CARSON ST	2	R	962	27	26,368	AC/AC	10/10/2018	36
GLREHE	1048	003	FAIR AV	CARSON ST	NORTH END	2	R	671	30	19,020	AC	10/10/2018	57
CEEAOA	1049	001	FAIRBAIRN AV	HARRIOTT ST	KNOWLAND AV	2	R	591	32	17,952	AC/AC	12/4/2018	59
NOOAAAD	1050	001	FAIRBANKS AV	KENMORE AV	SCOTT ST	2	R	603	26	15,184	AC	10/25/2018	21
NOOAAAD	1050	002	FAIRBANKS AV	SCOTT ST	VERMONT ST	2	R	310	26	7,904	AC	9/14/2018	31
NOOAAAD	1050	003	FAIRBANKS AV	VERMONT ST	WALKER AV	2	R	604	26	15,184	AC/AC	9/14/2018	24
EALAFR	1051	001	FAIRFAX AV	HIGH ST	FOOTHILL BV	2	R	3,491	36	123,272	AC/AC	12/3/2018	49
CEEAOA	1051	002	FAIRFAX AV	FOOTHILL BV	55 AV	2	R	1,275	40	47,960	AC	12/15/2018	82
EAOAHI	2268	001	FAIRHILL CT	CAMPUS DR	SOUTH END	2	R	319	34	10,982	AC	10/3/2018	76
NOOAH	1052	001	FAIRLANE DR	SWAINLAND RD	MOUNTAIN BV	2	R	2,214	30	118,440	AC	9/6/2018	36
NOOAAAD	1053	001	FAIRMOUNT AV	MONTE VISTA AV	MACARTHUR BV	2	R	1,308	30	36,450	AC/AC	1/13/2019	63
NOOAAAD	1054	001	FAIRMOUNT AV	STANLEY PL	GARLAND ST	2	R	1,244	33	40,062	AC/AC	10/5/2018	46
NOOAAAD	1053	002	FAIRMOUNT AV	MACARTHUR BV	SANTA CLARA AV	2	R	317	34	7,820	AC	10/12/2018	26
NOOAAAD	1054	002	FAIRMOUNT AV	GARLAND ST	HARRISON ST	2	R	1,445	25	29,125	AC/AC	10/8/2018	28
NOOAAAD	1055	001	FAIRVIEW ST	SHATTUCK AV	WHEELER ST	2	R	648	30	18,420	AC	9/7/2018	7
EAOAHI	1056	001	FAIRWAY AV	SEQUOYAH RD	SEQUOYAH RD	2	R	1,743	30	50,790	AC/AC	10/8/2018	92
EAOAHI	1057	001	FALLBROOK WAY	MALCOLM AV	NORTH END	2	R	483	30	13,380	AC/AC	10/9/2018	38
DWNTWN	1058	001	FALLON ST	EAST END	WEST END	2	C	1,236	54	44,334	AC/AC	9/25/2018	21
DWNTWN	1059	001	FALLON ST	6 ST	7 ST	2	R	281	47	12,549	AC/AC	9/27/2018	23
DWNTWN	1060	001	FALLON ST	12 ST	13 ST	2	R	261	32	6,240	AC/AC	9/25/2018	76

FC (Functional Classification): A (Arterial), C (Collector), O (Other), R (Residential)
ST (Surface Type): AC (Asphalt Concrete), GRAVEL (Gravel), PCC (Portland Cement Concrete)

Planning Area	Street ID	Section ID	Street Name	Begin Location	End Location	Ln	FC	Length (ft)	Width (ft)	Area (sf)	Surface Type	PCI Date	PCI
DWNTWN	1059	002	FALLON ST	7 ST	8 ST	2	R	287	38	7,144	PCC	9/27/2018	76
DWNTWN	1059	003	FALLON ST	8 ST	10 ST	2	R	551	49	23,422	AC/AC	9/27/2018	66
NOOAH	1061	001	FARALLON WAY	PINENEEDLE DR	SOUTH END	2	R	883	16	12,112	AC	9/5/2018	76
EALAFR	1062	001	FARNAM ST	FRUITVALE AV	34 AV	2	R	655	30	18,210	AC/AC	11/13/2018	98
CEEAOA	1063	001	FAVOR ST	70 AV	73 AV	2	R	743	32	21,408	AC/AC	11/27/2018	76
CEEAOA	2299	001	FENHAM ST	64 AV	66 AV	2	R	850	30	16,724	AC	11/27/2018	24
CEEAOA	1064	001	FENHAM ST	62 AV	64 AV	2	R	378	35	12,950	AC/AC	11/27/2018	11
CEEAOA	1065	001	FERN ST	FAIRFAX AV	BROOKDALE AV	2	R	796	30	22,770	AC	12/3/2018	35
NOOAH	1066	001	FERNWOOD DR	MOUNTAIN BV	FLORENCE TERR	2	R	1,687	26	43,758	AC/AC	9/6/2018	56
EAOAHI	1068	001	FIELD ST	EAST END	GREENLY DR	2	R	871	20	16,120	AC/AC	12/9/2018	37
EAOAHI	1068	002	FIELD ST	CREST AV	GREENLY DR	2	R	644	30	17,340	AC/AC	12/12/2018	16
EAOAHI	1069	001	FLDDBROOK PL	FLDDBROOK RD	SOUTH END	2	R	145	30	4,650	AC/AC	10/5/2018	11
EAOAHI	1070	001	FLDDBROOK RD	MOUNTAIN BV	EAST END (FLDDBROOK PL)	2	R	388	30	10,980	AC	10/5/2018	26
GLREHE	1071	001	FLDDBROOK RD	ALISO AV	ELINORA AV	2	R	311	30	7,320	AC/AC	10/10/2018	38
WEOAKL	1075	001	FILBERT ST	5 ST	WEST END	2	C	1,066	32	33,504	AC	9/13/2018	32
WEOAKL	1074	001	FILBERT ST	12 ST	WEST END	2	R	1,797	32	52,288	AC	9/13/2018	53
WEOAKL	1072	001	FILBERT ST	SAN PABLO AV	30 ST	2	R	912	33	24,486	AC/AC	9/13/2018	77
WEOAKL	1073	001	FILBERT ST	26 ST	W GRAND AV	2	R	1,197	31	34,596	AC/AC	9/13/2018	27
WEOAKL	1073	002	FILBERT ST	W GRAND AV	14 ST	2	R	2,264	36	75,672	AC	9/13/2018	65
WEOAKL	1072	002	FILBERT ST	30 ST	28 ST	2	R	656	32	18,048	AC/AC	9/13/2018	76
EAOAHI	1076	001	FISHER AV	MAC ARTHUR BV	TALBOT AV	2	R	612	26	14,170	AC	12/6/2018	42
WEOAKL	1077	001	FITZGERALD ST	PERALTA ST	HAVEN ST	2	R	316	18	3,924	AC	9/13/2018	25
COLAIR	1078	001	FITZPATRICK RD	EMPIRE RD	CORAL RD	2	R	522	24	11,424	AC	12/7/2018	54
EALAFR	1079	001	FLAGG AV	HAROLD ST	MONTANA ST	2	R	271	28	6,440	AC	11/16/2018	43
GLREHE	1080	001	FLEET RD	HOLMAN RD	GREENWOOD AV	2	R	360	24	8,160	AC	11/3/2018	18
EALAFR	1081	001	FLEMING AV	HIGH ST	COURTLAND AV	2	R	542	32	16,480	AC/AC	12/1/2018	54
CEEAOA	1081	002	FLEMING AV	COURTLAND AV	KINGSLAND AV	2	R	1,914	32	58,912	AC/AC	12/1/2018	43
CEEAOA	1081	003	FLEMING AV	KINGSLAND AV	MADERA AV	2	R	593	32	17,024	AC	12/1/2018	25
CEEAOA	1081	004	FLEMING AV	MADERA AV	55 AV	2	R	990	31	30,888	AC/AC	12/1/2018	50
CEEAOA	1081	005	FLEMING AV	55 AV	MORSE DR	2	R	224	32	6,752	AC/AC	12/1/2018	83
CEEAOA	1081	006	FLEMING AV	MORSE DR	SEMINARY AV	2	R	1,203	32	37,504	AC/AC	12/1/2018	67
EAOAHI	2310	001	FLINTRIDGE AV	CASTLEWOOD AV	SOUTH END	2	R	1,156	20	16,360	AC	12/8/2018	80
CEEAOA	1082	001	FLORA ST	64 AV	HAVENSCOURT BV	2	R	801	30	23,040	AC/AC	11/30/2018	45
CEEAOA	1082	002	FLORA ST	HAVENSCOURT BV	68 AV	2	R	438	30	12,090	AC	11/30/2018	48
CEEAOA	1082	003	FLORA ST	68 AV	70 AV	2	R	611	28	15,176	AC	11/28/2018	46
NOOAH	1083	001	FLORENCE AV	MODOC AV	HERMOSA AV	2	R	1,771	31	55,025	AC/AC	9/4/2018	95
NOOAH	1084	001	FLORENCE AV	HARBORD DR	COCHRANE AV	2	R	902	36	30,708	AC/AC	9/4/2018	27
NOOAAD	1083	002	FLORENCE AV	HERMOSA AV	BROADWAY TERR	2	R	943	22	19,558	AC/AC	9/4/2018	13
NOOAH	1084	002	FLORENCE AV	COCHRANE AV	EAST END	2	R	456	20	3,220	AC	9/4/2018	7
NOOAH	1085	001	FLORENCE TERR	FERNWOOD DR	DUNCAN WAY	2	R	145	26	4,004	AC	9/5/2018	81
NOOAH	1085	002	FLORENCE TERR	DUNCAN WAY	MOUNTAIN BV	2	R	233	32	8,090	AC/AC	9/5/2018	72
NOOAH	1085	003	FLORENCE TERR	MOUNTAIN BV	MERRIEWOOD DR	2	R	1,816	20	36,740	AC/AC	9/5/2018	45
GLREHE	1086	001	FLORIDA ST	NORTH END	SOUTH END	2	R	2,012	30	55,920	AC	10/11/2018	24
NOOAAD	1087	001	FLORIO ST	COLLEGE AV	ROSS ST	2	R	1,292	26	32,708	AC/AC	10/17/2018	49
EAOAHI	1088	001	FONTAINE CT	MOUNTAIN BV	EAST END	2	R	138	30	3,750	AC	10/11/2018	21
EAOAHI	1089	001	FONTAINE ST	GOLF LINKS RD	FONTAINE OVRPSS	4	R	3,941	48	188,496	AC/AC	12/8/2018	25
EAOAHI	1089	002	FONTAINE ST	FONTAINE OVRPSS	HOLMES AV	3	R	1,209	36	43,200	AC/AC	12/8/2018	73
EAOAHI	1089	003	FONTAINE ST	FONTAINE ST	KELLER AV	3	R	1,249	36	44,640	AC/AC	12/8/2018	53
EALAFR	1091	100	FOOTHILL BV	LAKESHORE AV	14 AV	4	A	4,557	39	177,866	AC/AC	1/13/2019	85

FC (Functional Classification): A (Arterial), C (Collector), O (Other), R (Residential)
 ST (Surface Type): AC (Asphalt Concrete), GRAVEL (Gravel), PCC (Portland Cement Concrete)

Planning Area	Street ID	Section ID	Street Name	Begin Location	End Location	Ln	FC	Length (ft)	Width (ft)	Area (sf)	Surface Type	PCI Date	PCI
EALAFR	1091	101	FOOTHILL BV	14 AV	15 AV	4	A	269	64	10,560	PCC	1/11/2019	94
EALAFR	1091	102	FOOTHILL BV	15 AV	23 AV	4	A	3,403	40	135,480	AC/AC	10/1/2018	48
EALAFR	1091	104	FOOTHILL BV	FRUITVALE AV	35 AV	4	A	1,217	40	47,358	AC/AC	11/9/2018	89
EALAFR	1091	105	FOOTHILL BV	35 AV	HIGH ST	4	A	3,503	52	184,288	AC/AC	11/9/2018	85
EALAFR	1091	106	FOOTHILL BV	HIGH ST	55 AV	4	A	4,796	52	249,763	AC/AC	12/15/2018	93
CEEAOA	1091	107	FOOTHILL BV	55 AV	SEMINARY AV	4	A	1,639	52	82,573	AC	12/15/2018	92
CEEAOA	1091	108	FOOTHILL BV	SEMINARY AV	HAVENSCOURT BV	4	A	2,506	52	124,176	AC/AC	11/24/2018	92
CEEAOA	1091	109	FOOTHILL BV	HAVENSCOURT BV	CHURCH ST	4	A	1,296	52	62,919	AC/AC	11/24/2018	91
CEEAOA	1091	110	FOOTHILL BV	CHURCH ST	MACARTHUR BV	4	A	1,558	55	81,730	AC/AC	11/24/2018	94
EAOAHI	1091	200	FOOTHILL BV	MACARTHUR BV	PVT CH	2	C	130	48	4,416	PCC	12/6/2018	72
EAOAHI	1091	201	FOOTHILL BV	PVT CH	TALBOT AV	2	C	1,277	50	64,850	AC/AC	12/6/2018	51
EAOAHI	1091	202	FOOTHILL BV	TALBOT AV	108 AV	2	C	1,081	48	51,551	AC/AC	12/6/2018	71
EAOAHI	1091	203	FOOTHILL BV	108 AV	MACARTHUR BV	2	C	346	48	108,633	AC/AC	12/6/2018	71
EAOAHI	1091	300	FOOTHILL BV	REVERE AV	MARLOW DR	2	R	588	32	16,384	AC/AC	10/10/2018	51
EALAFR	1091	103A	FOOTHILL BV	23 AV	AUSTIN ST	2	A	2,813	48	135,312	AC/AC	12/18/2018	70
EALAFR	1091	103B	FOOTHILL BV	AUSTIN	FRUITVALE	2	A	543	48	22,752	AC/AC	12/18/2018	95
EALAFR	1092	001	FOOTHILL PL	14 AV	13 AV	2	R	314	34	7,616	AC/AC	10/1/2018	69
EALAFR	1094	001	FORD ST	LANCASTER ST	PETERSON ST	2	C	1,089	32	33,888	AC/AC	12/18/2018	64
EALAFR	1094	002	FORD ST	PETERSON ST	29 AV	2	C	432	32	8,128	AC/AC	12/20/2018	100
EALAFR	1094	003	FORD ST	29 AV	23 AV	2	C	362	32	10,976	AC/AC	12/20/2018	100
GLREHE	1095	001	FOREST HILL AV	FOREST HILL AV	WHITTLE AV	2	R	1,597	30	46,530	AC/AC	11/5/2018	67
NOOAAAD	1096	001	FOREST ST	COLLEGE AV	CLAREMONT AV	2	C	1,553	32	47,499	AC/AC	12/6/2018	22
NOOAAAD	1096	002	FOREST ST	CLAREMONT AV	AYALA AV	2	R	354	36	9,864	AC/AC	9/10/2018	57
NOOAAHI	2313	001	FORESTLAND WAY	MOORE DR	AITKEN DR	2	R	475	18	8,820	AC	9/14/2018	75
CEEAOA	1097	001	FORTUNE WAY	SEMINARY AV	63 AV	2	R	1,116	36	37,296	AC/AC	11/30/2018	24
CEEAOA	1098	001	FOSTER AV	BERNHARDT DR	ST ELMO DR	2	R	699	25	16,400	AC	12/12/2018	44
CEEAOA	1099	001	FOSTER CT	FOSTER CT	WEST END	2	R	137	25	3,700	AC	12/12/2018	34
EAOAHI	1100	001	FOX HILLS CT	PEBBLE BEACH	EAST END	2	R	291	36	10,440	AC/AC	10/8/2018	65
CEEAOA	1101	001	FRANCES ST	FAIRFAX AV	BROOKDALE AV	2	R	796	30	22,560	AC	12/3/2018	49
DWNTWN	1103	001	FRANKLIN ST	6 ST	14 ST	6	A	2,232	45	90,450	AC/AC	9/27/2018	51
DWNTWN	1102	001	FRANKLIN ST	5 ST	4 ST	2	C	268	50	11,050	AC/AC	9/27/2018	73
DWNTWN	1102	002	FRANKLIN ST	4 ST	3 ST	2	C	279	45	11,430	AC/AC	9/27/2018	46
DWNTWN	1103	003	FRANKLIN ST	14 ST	THOMAS L BERKLEY (20TH ST)	6	A	1,923	54	144,396	AC	9/27/2018	71
DWNTWN	1102	003	FRANKLIN ST	3 ST	2 ST	2	C	280	45	10,260	AC/AC	10/15/2018	74
DWNTWN	1103	004	FRANKLIN ST	THOMAS L BERKLEY (20TH ST)	BROADWAY	3	A	882	48	41,280	AC	9/27/2018	63
DWNTWN	1102	004	FRANKLIN ST	2 ST	EMBARCADERO	2	C	284	45	11,430	AC/AC	10/15/2018	85
EAOAHI	1104	001	FRAZIER AV	FISHER AV	STANLEY AV	2	R	1,253	27	32,427	AC/AC	12/6/2018	81
EALAFR	1105	001	FREDERICK ST	KENNEDY ST	KING ST	2	C	632	44	25,828	AC/AC	12/19/2018	49
NOOAAAD	1106	001	FREMONT ST	62 ST	61 ST	2	R	257	36	8,064	AC/AC	9/7/2018	67
NOOAAAD	1106	002	FREMONT ST	61 ST	55 ST	2	R	2,020	36	69,732	AC/AC	9/7/2018	72
CEEAOA	1107	001	FREMONT WAY	FOOTHILL BV	BANCROFT AV	2	R	312	36	8,316	AC/AC	12/15/2018	38
CEEAOA	1108	001	FRESNO ST	CHURCH ST	73 AV	2	R	1,116	32	33,280	AC	11/28/2018	30
CEEAOA	1108	002	FRESNO ST	73 AV	LEGION AV	2	R	340	30	8,370	AC/AC	12/12/2018	35
NOOAAAD	1109	001	FRISBIE ST	HARRISON ST	FAIRMOUNT AV	2	R	410	26	10,660	AC	10/8/2018	17
NOOAAAD	1109	002	FRISBIE ST	FAIRMOUNT AV	RICHMOND BV	2	R	601	26	14,508	AC/AC	10/8/2018	27
EALAFR	1110	001	FRUITVALE AV	ALAMEDA AV	E 9 ST	2	A	1,518	50	73,800	AC/AC	11/10/2018	62
EALAFR	1110	003	FRUITVALE AV	INTERNATIONAL BV	E 17 ST	4	A	1,493	48	67,051	AC/AC	11/10/2018	77
EALAFR	1110	005	FRUITVALE AV	FOOTHILL BV	E 27 ST	2	A	2,595	40	104,920	AC/AC	11/10/2018	97
EALAFR	1110	006	FRUITVALE AV	E 27 ST	HAROLD ST	2	A	2,828	40	112,840	AC/AC	11/10/2018	97

FC (Functional Classification): A (Arterial), C (Collector), O (Other), R (Residential)
ST (Surface Type): AC (Asphalt Concrete), GRAVEL (Gravel), PCC (Portland Cement Concrete)

Planning Area	Street ID	Section ID	Street Name	Begin Location	End Location	Ln	FC	Length (ft)	Width (ft)	Area (sf)	Surface Type	PCI Date	PCI
GLREHE	1110	007	FRUITVALE AV	HAROLD ST	MONTANA ST	4	A	271	60	15,720	AC/AC	11/10/2018	86
GLREHE	1110	008	FRUITVALE AV	MONTANA ST	MACARTHUR BV	2	A	651	40	25,600	AC/AC	11/6/2018	100
GLREHE	1110	009	FRUITVALE AV	MACARTHUR BV	LYMAN RD	2	C	1,278	40	49,280	AC	11/6/2018	48
GLREHE	1110	010	FRUITVALE AV	LYMAN RD	WHITTLE AV	2	R	348	32	10,336	AC/AC	11/5/2018	58
GLREHE	1110	011	FRUITVALE AV	WHITTLE AV	HARDING WAY	2	R	1,392	32	63,040	AC/AC	10/24/2018	35
GLREHE	1110	012	FRUITVALE AV	HARDING WAY	HOOVER WAY	2	R	2,174	29	62,118	AC/AC	10/24/2018	41
EALAFR	1110	002A	FRUITVALE AV	E 9 ST	SAN LEANDRO ST	4	A	720	56	90,944	AC/AC	10/1/2018	47
COLAIR	1110	002B	FRUITVALE AV	SAN LEANDRO ST	E 12TH ST	4	A	239	56	13,776	AC/AC	12/21/2018	64
COLAIR	1110	002C	FRUITVALE AV	E 12 ST	INTERNATIONAL	4	A	655	56	36,624	AC/AC	12/21/2018	80
EALAFR	1110	004a	FRUITVALE AV	E 17 ST	E 18 ST	4	A	359	47	16,873	AC/AC	11/10/2018	71
EALAFR	1110	004b	FRUITVALE AV	E 18 ST	FOOTHILL BV	4	A	549	47	25,793	AC/AC	11/10/2018	56
GLREHE	1111	001	FRYE ST	NORTH END	MAPLE AV	2	R	2,943	21	59,430	AC/AC	10/9/2018	50
EALAFR	1112	001	FULLINGTON ST	MAYBELLE WAY	39 AV	2	R	704	20	14,100	AC/AC	11/12/2018	19
GLREHE	1113	001	FUNSTON PL	WHITTLE AV	FRUITVALE AV	2	R	391	30	9,510	AC	11/5/2018	19
CEEAOA	1115	001	G ST	SOUTH END	92 AV	2	R	363	33	10,923	AC	12/9/2018	40
CEEAOA	1115	002	G ST	92 AV	85 AV	2	R	1,990	32	64,672	AC/AC	12/9/2018	56
CEEAOA	1115	003	G ST	85 AV	NORTH END	2	R	531	16	8,720	AC	12/9/2018	95
EALAFR	1116	001	GALINDO ST	NORTH END	FRUITVALE AV	2	R	592	32	17,312	AC	11/28/2018	40
EALAFR	1117	001	GALINDO ST	WEST END	34 AV	2	R	113	28	7,812	AC	11/13/2018	29
EALAFR	1118	001	GALINDO ST	35 AV	HARRINGTON AV	2	R	855	26	21,320	AC	11/13/2018	24
EALAFR	1116	002	GALINDO ST	FRUITVALE AV	SOUTH END	2	R	512	35	17,220	AC	11/15/2018	56
GLREHE	1119	001	GALVIN ST	EVERETT AV	NORTH END	2	R	237	20	4,560	AC/AC	11/3/2018	45
COLAIR	1120	001	GANNON RD	EMPIRE RD	CORAL RD	2	R	509	24	11,016	AC/AC	12/12/2018	58
EALAFR	1121	001	GARDEN ST	E 27 ST	EAST END	2	R	994	30	29,610	AC/AC	10/1/2018	38
EAOAHI	1122	001	GARDENIA PL	HILLMONT DR	SUNNYMERE AV	2	R	579	24	13,152	AC/AC	11/30/2018	33
CEEAOA	1123	001	GARFIELD AV	73 AV	75 AV	2	R	536	30	12,390	AC/AC	12/9/2018	51
CEEAOA	1123	002	GARFIELD AV	75 AV	76 AV	2	R	250	30	6,210	AC/AC	12/9/2018	57
CEEAOA	1123	003	GARFIELD AV	76 AV	79 AV	2	R	1,002	30	27,270	AC/AC	12/9/2018	71
NOOAAAD	1124	001	GARLAND ST	HARRISON ST	FAIRMOUNT AV	2	R	366	28	16,520	AC/AC	10/12/2018	28
NOOAAAD	1125	001	GARNET ST	EMERALD ST	BROADWAY	2	R	372	30	8,130	AC	9/11/2018	0
NOOAAAD	1126	001	GASKILL ST	STANFORD AV	53 ST	2	R	1,614	30	45,720	AC/AC	9/17/2018	3
NOOAH	1127	001	GASPAR DR	COLTON BV	SNAKE RD	2	R	1,213	20	22,040	AC/AC	9/11/2018	55
NOOAAAD	1128	001	GENOA ST	WEST END	AILEEN ST	2	R	1,891	28	49,728	AC/AC	10/17/2018	43
NOOAAAD	1128	002	GENOA ST	AILEEN ST	ADELIN ST	2	R	1,525	28	39,928	AC/AC	10/17/2018	30
EALAFR	1129	001	GEORGIA ST	COOLIDGE AV	MIDVALE AV	2	R	2,612	25	63,125	AC/AC	10/11/2018	69
EAOAHI	1130	001	GERANIUM PL	STAUFFER PL	MOUNTAIN BV	2	R	2,304	28	43,841	AC/AC	12/9/2018	36
CEEAOA	1131	001	GHORMLEY AV	MADDUX DR	BERNHARDT	2	R	1,944	25	47,550	AC	12/12/2018	33
COLAIR	1132	001	GIBRALTAR RD	EMPIRE RD	HESKET RD	2	R	975	24	22,824	AC/AC	12/12/2018	52
NOOAAAD	1133	001	GILBERT ST	PLEASANT VALLEY	41 ST	2	R	2,388	34	72,590	AC/AC	10/1/2018	37
NOOAH	1189	001	GIPSY LN	ALVARADO RD	EAST END	2	R	474	20	9,060	AC	10/11/2018	14
NOOAH	1135	001	GIRVIN DR	AITKEN DR	CHELTON DR	2	R	5,649	21	115,269	AC/AC	9/14/2018	40
EALAFR	1136	001	GLASCOCK ST	29 AV	PETERSON ST	2	C	465	36	15,192	AC/AC	12/18/2018	94
EALAFR	1136	002	GLASCOCK ST	PETERSON ST	DERBY ST	2	C	617	36	14,976	AC/AC	12/18/2018	95
EALAFR	1137	001	GLEASON WAY	16 AV	MUNSON WAY	2	R	2,539	20	50,480	AC	10/1/2018	40
EAOAHI	1138	001	GLEN ARTNEY ST	SHETLAND AV	DUNKIRK AV	2	R	421	15	6,135	AC	10/9/2018	48
EAOAHI	1138	002	GLEN ARTNEY ST	SHETLAND AV	SOUTH END	2	R	2,128	30	4,860	AC	10/9/2018	88
NOOAAAD	1139	001	GLEN AV	ECHO AV	BRANDON ST	2	R	734	21	12,810	AC	9/12/2018	35
NOOAAAD	1140	001	GLEN AV	ENTRADA AV	WEST END	2	R	226	24	3,792	AC	9/12/2018	23
NOOAAAD	1141	001	GLEN AV	PIEDMONT AV	LINDA AV	2	R	1,117	36	39,240	AC/AC	9/12/2018	36

FC (Functional Classification): A (Arterial), C (Collector), O (Other), R (Residential)
 ST (Surface Type): AC (Asphalt Concrete), GRAVEL (Gravel), PCC (Portland Cement Concrete)

Planning Area	Street ID	Section ID	Street Name	Begin Location	End Location	Ln	FC	Length (ft)	Width (ft)	Area (sf)	Surface Type	PCI Date	PCI
NOOAAAD	1149	001	GLEN EDEN AV	SOUTH END	PIEDMONT AV	2	R	893	40	33,760	AC	9/12/2018	30
NOOAH	1142	001	GLEN OAKS WAY	OAKWOOD DR	WILD CURRANT WA	2	R	1,462	17	24,573	AC/AC	9/10/2018	48
GLREHE	0043	001	GLEN PARK RD	CHATHAM RD	38 ST	2	R	948	32	25,888	AC/AC	11/6/2018	81
GLREHE	0043	002	GLEN PARK RD	38 ST	PARK BV	2	R	990	32	29,056	AC/AC	11/2/2018	74
NOOAH	1143	001	GLENARMS DR	NORTH END	CALDWELL RD	2	R	891	26	21,164	AC/AC	9/6/2018	22
NOOAAAD	1144	001	GLENBROOK DR	BEECHWOOD DR	BROADWAY TERR	2	R	956	26	23,686	AC	9/7/2018	16
NOOAH	1145	001	GLENCOURT DR	SARONI DR	ARROWHEAD DR	2	R	908	18	16,200	AC/AC	9/12/2018	38
NOOAAAD	1146	001	GLENDALE AV	MANILA AV	DESMOND ST	2	R	469	30	12,660	AC/AC	9/6/2018	39
GLREHE	1147	001	GLENDOME CIR	EL CENTRO AV	EL CENTRO AV	2	R	965	21	21,063	AC	11/3/2018	17
GLREHE	1148	001	GLENDORA AV	EDGEWOOD AV	EL CENTRO AV	2	R	931	24	21,552	AC/AC	11/3/2018	45
GLREHE	1150	001	GLENFIELD AV	WOODRUFF AV	PARK BV	2	R	499	20	7,320	AC/AC	1/13/2019	87
EAOAH	1151	001	GLENLY RD	GOLF LINKS RD	EAST END	2	R	293	30	7,320	AC/AC	12/9/2018	53
NOOAAAD	1152	001	GLENVIEW AV	RAND AV	WARFIELD AV	2	R	445	24	10,224	AC	11/7/2018	16
NOOAAAD	1153	001	GLENWOOD AV	PIEDMONT AV	SOUTH END	2	R	213	22	2,178	AC	9/12/2018	85
NOOAH	1154	001	GLENWOOD GLADE	DUNCAN WAY	BROADWAY TERR	2	R	2,102	28	57,127	AC/AC	12/6/2018	86
NOOAAAD	1155	001	GOLDEN GATE AV	CHABOT RD	ACACIA AV	2	R	2,576	27	80,384	AC/AC	12/6/2018	87
NOOAAAD	1155	002	GOLDEN GATE AV	ACACIA AV	BROADWAY TERR	2	C	2,119	34	73,238	AC/AC	9/5/2018	95
NOOAAAD	1157	001	GOLDEN GATE WAY	BROADWAY	GOLDEN GATE AV	2	C	222	26	4,480	AC	9/5/2018	16
EAOAH	2297	001	GOLF LINKS RD	82 AV	FONTAINE ST	2	A	1,654	24	40,729	AC	12/8/2018	79
EAOAH	1158	001	GOLF LINKS RD	SUN VALLEY DR	GRASS VALLEY RD	2	R	1,841	27	48,401	AC/AC	10/4/2018	64
EAOAH	1158	002	GOLF LINKS RD	GRASS VALLEY RD	SCOTIA AV	4	A	2,987	55	81,623	AC	10/4/2018	100
EAOAH	2297	002	GOLF LINKS RD	FONTAINE ST	ECG	2	A	385	27	6,466	AC/AC	12/8/2018	78
EAOAH	1158	003	GOLF LINKS RD	SCOTIA AV	BURGOS AV	2	A	6,306	26	166,382	AC/AC	10/4/2018	100
EAOAH	2297	003	GOLF LINKS RD	ECG	ENCINA WAY	2	A	2,960	24	72,995	AC/AC	12/8/2018	77
EAOAH	1158	004	GOLF LINKS RD	BURGOS AV	MOUNTAIN BV	2	A	1,301	26	34,322	AC/AC	10/4/2018	69
EAOAH	2297	004	GOLF LINKS RD	ENCINA WAY	98 AV	2	A	119	26	3,058	AC/AC	12/8/2018	75
EAOAH	1158	005	GOLF LINKS RD	MOUNTAIN BV	98 AV	2	A	599	27	15,303	AC/AC	12/9/2018	30
WEOAKL	1159	001	GOSS ST	WILLOW ST	PINE ST	2	R	877	33	27,636	AC	9/6/2018	16
CEEAOA	1160	001	GOULD ST	98 AV	SOUTH END	2	C	562	30	15,660	AC/AC	12/12/2018	30
NOOAH	1161	001	GOULDIN RD	EAST END	THORNHILL DR	2	R	2,138	22	47,479	AC/AC	9/7/2018	99
NOOAAAD	1162	001	GRACE AV	LOS ANGELES ST	LOWELL ST	4	R	551	30	14,940	AC/AC	10/17/2018	27
CEEAOA	1163	001	GRAFFIAN ST	107 AV	103 AV	2	R	1,005	30	27,930	AC	9/13/2018	55
CEEAOA	1163	002	GRAFFIAN ST	103 AV	102 AV	2	R	333	30	9,240	AC/AC	9/13/2018	53
CEEAOA	1164	001	GRAMERCY PL	NATTRESS WAY	SOUTH END	2	R	617	26	16,640	AC	12/12/2018	30
EAOAH	1165	001	GRANADA AV	CREST AV	OAK KNOLL BV	2	R	1,203	29	25,225	AC/AC	12/8/2018	38
DWNTWN	1166	100	GRAND AV	BROADWAY	HARRISON ST	4	A	1,278	88	113,960	AC/AC	10/12/2018	58
DWNTWN	1166	200	GRAND AV	HARRISON ST	LEE ST	6	A	1,664	79	130,075	AC/AC	10/12/2018	63
NOOAAAD	1166	300	GRAND AV	LEE ST	MACARTHUR BV	6	A	2,682	78	206,261	AC/AC	12/17/2018	74
NOOAAAD	1166	400	GRAND AV	MACARTHUR BV	LAKE PARK AV	4	A	519	88	21,648	AC/AC	12/17/2018	100
NOOAAAD	1166	500	GRAND AV	LAKE PARK AV	ELWOOD AV	4	A	930	76	92,264	AC/AC	10/12/2018	99
NOOAAAD	1166	600	GRAND AV	ELWOOD AV	MANDANA BV	4	A	219	75	15,517	AC/AC	10/12/2018	99
NOOAAAD	1166	700	GRAND AV	MANDANA BV	CITY LIMIT	4	A	1,828	73	154,913	AC/AC	10/12/2018	99
NOOAH	1167	001	GRAND VIEW DR	HILLER DR	FIRE PLUG	2	C	801	26	20,736	AC/AC	8/29/2018	12
NOOAH	1167	002	GRAND VIEW DR	FIRE PLUG	DOROTHY PL	2	C	435	26	10,920	AC/AC	8/29/2018	12
NOOAH	1167	003	GRAND VIEW DR	DOROTHY PL	VICENTE RD	2	C	4,847	18	86,761	AC	8/29/2018	37
EALAFR	1168	001	GRANDE VISTA AV	EAST END	E 27 ST	2	R	561	26	11,908	AC/AC	10/1/2018	23
EALAFR	1168	002	GRANDE VISTA AV	E 27 ST	E 24 ST	2	R	1,345	33	43,230	AC/AC	10/1/2018	38
EALAFR	1169	001	GRANDE VISTA PL	GRANDE VISTA AV	SOUTH END	2	R	307	26	7,540	AC/AC	1/13/2019	55
EAOAH	1170	002	GRASS VALLEY RD	SKYLINE BV	N/O GLEN MANOR PL	4	A	1,694	25	42,375	AC/AC	10/4/2018	64

FC (Functional Classification): A (Arterial), C (Collector), O (Other), R (Residential)
 ST (Surface Type): AC (Asphalt Concrete), GRAVEL (Gravel), PCC (Portland Cement Concrete)

Planning Area	Street ID	Section ID	Street Name	Begin Location	End Location	Ln	FC	Length (ft)	Width (ft)	Area (sf)	Surface Type	PCI Date	PCI
EAOAHI	1170	004	GRASS VALLEY RD	N/O GLEN MANOR PL	GOLF LINKS RD	4	A	321	43	17,071	AC/AC	10/4/2018	75
NOOAH	1171	001	GRAVATT DR	ALVARADO RD	STEPHENS WAY	2	R	1,840	24	44,232	AC	8/28/2018	54
NOOAH	1171	002	GRAVATT DR	STEPHENS WAY	AMITO AV	2	R	1,266	24	29,592	AC/AC	8/28/2018	52
NOOAH	1171	003	GRAVATT DR	AMITO AV	GRAND VIEW DR	2	R	1,675	20	33,000	AC/AC	8/28/2018	40
CEEAOA	1172	001	GRAVENSTEIN ST	105 AV	PEARMAIN ST	2	R	210	60	11,820	AC	12/12/2018	57
EALAFR	1173	001	GRAY ST	HARRINGTON AV	35 AV	2	R	726	28	19,292	AC/AC	11/13/2018	83
GLREHE	1174	001	GREENACRE RD	MACARTHUR BV	TULIP AV	2	R	854	30	23,986	AC/AC	10/10/2018	65
EAOAHI	1175	001	GREENLY DR	EDWARDS AV	COLUMBIAN DR	2	R	896	30	26,070	AC/AC	12/9/2018	65
EAOAHI	1175	002	GREENLY DR	COLUMBIAN DR	KELLER AV	2	R	2,058	30	61,770	AC/AC	12/8/2018	59
EAOAHI	1175	003	GREENLY DR	KELLER AV	SOUTH END	2	R	2,701	23	27,922	AC/AC	12/8/2018	56
EAOAHI	1176	001	GREENRIDGE DR	KELLER AV	RILEA WAY	2	R	1,030	33	34,302	AC	10/5/2018	9
EAOAHI	1177	001	GREENVIEW DR	ROYAL OAK RD	ROYAL OAK RD	2	R	1,291	29	36,656	AC/AC	10/8/2018	13
GLREHE	1178	001	GREENWOOD AV	NORWOOD AV	FLEET RD	2	R	105	27	2,700	AC/AC	11/3/2018	90
GLREHE	1178	002	GREENWOOD AV	FLEET RD	PARK BV	2	R	2,044	27	54,513	AC/AC	11/3/2018	89
GLREHE	1179	001	GREGORY PL	GREGORY ST	WEST END	2	R	327	30	10,500	AC/AC	10/11/2018	50
GLREHE	1180	001	GREGORY ST	REINHARDT DR	REINHARDT DR	2	R	1,348	30	37,230	AC/AC	10/10/2018	64
GLREHE	1181	001	GRIFFIN ST	LEONA ST	WEST END	2	R	706	27	6,939	AC	10/5/2018	32
NOOAH	1182	001	GRISBORNE AV	THORNHILL DR	THORNHILL DR	2	R	1,030	20	19,360	AC	9/6/2018	25
NOOAH	1183A	100	GRIZZLY PEAK BV	SKYLINE BV	MARLBOROUGH TER	2	A	6,901	25	252,125	AC/AC	8/30/2018	91
NOOAH	1183B	103	GRIZZLY PEAK BV	MARLBOROUGH TER	CITY LIMIT	2	A	12,780	23	472,085	AC/AC	12/6/2018	98
NOOAH	1184	001	GRIZZLY TERRACE DR	GRIZZLY PEAK BV	GRIZZLY PEAK BV	2	R	936	24	21,168	AC/AC	8/30/2018	83
GLREHE	1185	001	GROSVENOR PL	PARK BV	TRESTLE GLEN RD	2	R	959	24	21,768	AC/AC	11/3/2018	66
GLREHE	1185	002	GROSVENOR PL	TRESTLE GLEN RD	SUNNYHILLS RD	2	R	919	24	21,792	AC/AC	10/31/2018	27
GLREHE	1185	003	GROSVENOR PL	SUNNYHILLS RD	LONGRIDGE RD	2	R	273	24	6,264	AC/AC	10/31/2018	52
GLREHE	1186	001	GUIDO ST	SOUTH END	RETTIG AV	2	R	1,462	30	46,440	AC/AC	10/9/2018	65
GLREHE	1186	002	GUIDO ST	RETTIG AV	MONTEREY BV	2	R	1,746	30	51,150	AC/AC	10/9/2018	63
NOOAH	1187	001	GUNN DR	MOORE DR	SHEPHERD CYN RD	2	R	1,267	24	29,708	AC/AC	9/17/2018	26
NOOAH	1187	002	GUNN DR	SHEPHERD CYN RD	SARONI DR	2	R	1,028	18	18,000	AC/AC	9/12/2018	45
NOOAH	1188	001	GWIN RD	BROADWAY TERR	NORTH END	2	R	814	18	11,448	AC	9/5/2018	20
GLREHE	1190	001	HADDON PL	TRESTLE GLEN RD	WEST END	2	R	324	32	9,824	AC/AC	10/29/2018	40
EALAFR	1191	001	HADDON RD	PARK BV	HILLGIRT CIR	2	R	2,698	31	82,367	AC/AC	10/1/2018	76
EALAFR	1192	001	HAGEMAN AV	35 AV	SOUTH END	2	R	640	24	14,952	AC/AC	11/12/2018	41
CEEAOA	1193	001	HALE AV	DOUGLAS AV	EDES AV	2	R	1,071	25	25,825	AC/AC	12/12/2018	75
WEOAKL	1194	001	HALLECK ST	BEACH ST	PARK AV	2	C	598	34	15,708	AC	9/15/2018	17
CEEAOA	1195	001	HALLIDAY AV	CHURCH ST	73 AV	2	R	1,117	26	27,040	AC/AC	11/28/2018	16
CEEAOA	1195	002	HALLIDAY AV	73 AV	77 AV	2	R	939	20	17,380	AC/AC	12/9/2018	44
NOOAAD	1196	001	HAMILTON PL	HARRISON ST	NORTH END	2	R	512	29	14,268	AC	10/8/2018	14
CEEAOA	1197	001	HAMILTON ST	NORTH END	70 AV	2	R	401	32	10,048	AC/AC	11/27/2018	59
CEEAOA	1197	002	HAMILTON ST	70 AV	72 AV	2	R	490	30	12,870	AC	11/27/2018	77
CEEAOA	1197	003	HAMILTON ST	72 AV	HEGENBERGER RD	2	R	436	30	12,450	AC/AC	11/27/2018	77
CEEAOA	1197	004	HAMILTON ST	HEGENBERGER RD	76 AV	2	R	543	32	12,576	AC/AC	12/9/2018	32
CEEAOA	1197	005	HAMILTON ST	76 AV	77 AV	2	R	240	32	7,616	AC	12/11/2018	56
EALAFR	1198	001	HAMLIN AV	E 32 ST	EAST END	2	R	179	15	2,445	PCC	1/11/2019	49
GLREHE	1199	001	HAMPEL ST	HOLMAN RD	PARK BV	2	R	593	32	16,480	AC	11/7/2018	25
GLREHE	1199	002	HAMPEL ST	PARK BV	ELSTON AV	2	R	1,211	38	41,876	AC/AC	11/2/2018	68
GLREHE	1199	003	HAMPEL ST	ELSTON AV	EVERETT AV	2	R	767	38	28,082	AC/AC	11/2/2018	55
GLREHE	1200	001	HANLY RD	EL CENTRO AV	OAKMORE PL	2	R	309	26	8,658	AC/AC	11/5/2018	60
GLREHE	1200	002	HANLY RD	OAKMORE PL	WATERHOUSE RD	2	R	455	30	12,480	AC	11/5/2018	60
WEOAKL	1201	001	HANNAH ST	28 ST	32 ST	2	C	846	32	25,120	AC/AC	9/11/2018	48

FC (Functional Classification): A (Arterial), C (Collector), O (Other), R (Residential)
 ST (Surface Type): AC (Asphalt Concrete), GRAVEL (Gravel), PCC (Portland Cement Concrete)

Planning Area	Street ID	Section ID	Street Name	Begin Location	End Location	Ln	FC	Length (ft)	Width (ft)	Area (sf)	Surface Type	PCI Date	PCI
WEOAKL	1201	002	HANNAH ST	32 ST	34 ST	2	R	658	28	18,032	AC/AC	9/11/2018	49
WEOAKL	1201	003	HANNAH ST	34 ST	EAST END	2	R	388	28	10,640	AC/AC	9/11/2018	19
EALAFR	1202	001	HANOVER AV	LAKESHORE AV	LESTER AV	2	R	526	35	17,115	AC/AC	10/1/2018	8
EALAFR	1202	002	HANOVER AV	LESTER AV	NEWTON AV	2	R	928	35	32,375	AC/AC	10/1/2018	22
EALAFR	1202	003	HANOVER AV	NEWTON AV	BROOKLYN AV	2	R	647	31	19,313	AC/AC	10/1/2018	28
EAOAHI	1203	001	HANSOM DR	KELLER AV	SKYLINE BV	2	R	6,520	36	198,598	AC/AC	9/28/2018	42
GLREHE	2298	001	HARBOR VIEW AV	HUNTINGTON ST	CARSON ST	2	R	358	12	3,804	AC	10/12/2018	29
GLREHE	1204	001	HARBOR VIEW AV	35 AV	PATTERSON AV	2	R	1,202	30	34,860	AC/AC	10/10/2018	42
GLREHE	1205	001	HARBOR VIEW AV	NORTH END	VALE AV	2	R	275	30	7,140	AC/AC	10/10/2018	65
NOOAH	1206	001	HARBORD CT	HARBORD DR	SOUTH END	2	R	310	29	9,425	AC	9/4/2018	13
NOOAA	1207	001	HARBORD DR	BROADWAY TERR	MODOC AV	2	R	4,119	29	119,485	AC/AC	9/4/2018	82
NOOAH	1208	001	HARBORD DR	FLORENCE TE	CLAREWOOD DR	2	R	1,268	28	28,196	AC/AC	9/4/2018	84
NOOAH	1208	002	HARBORD DR	CLAREWOOD DR	MORAGA AV	2	C	1,899	32	61,504	AC/AC	10/22/2018	98
NOOAH	1208	003	HARBORD DR	MORAGA AV	WOOD DR	2	C	2,569	20	51,918	AC/AC	10/22/2018	71
NOOAH	1208	004	HARBORD DR	WOOD DR	CITY LIMIT	2	R	858	30	25,290	AC/AC	10/22/2018	76
GLREHE	1209	001	HARDING WY	TIFFIN RD	FRUITVALE AV	2	R	948	30	26,040	AC/AC	11/5/2018	43
NOOAA	1210	001	HARDY ST	MILES AV	NORTH END	2	R	310	26	8,060	AC/AC	10/10/2018	40
WEOAKL	1211	001	HARLAN ST	PERALTA ST	EAST END	2	R	242	30	6,150	AC	9/15/2018	12
CEEAOA	1212	001	HARMON AV	64 AV	SEMINARY AV	2	R	1,324	28	34,623	AC	11/30/2018	52
CEEAOA	1212	002	HARMON AV	SEMINARY AV	55 AV	2	R	1,346	30	38,468	AC/AC	11/28/2018	62
EALAFR	1213	001	HAROLD ST	FRUITVALE AV	CHAMPION ST	2	R	440	26	10,218	AC	11/16/2018	34
EALAFR	1213	002	HAROLD ST	CHAMPION ST	BOSTON AV	2	R	582	34	20,638	AC/AC	11/16/2018	26
EALAFR	1213	003	HAROLD ST	BOSTON AV	COOLIDGE AV	2	R	871	26	21,762	AC	11/16/2018	25
EALAFR	1214	001	HARPER ST	36 AV	NORTH END	2	R	899	28	24,780	AC/AC	11/13/2018	39
EALAFR	1215	001	HARRINGTON AV	FOOTHILL BV	DAVIS ST	2	R	2,309	26	59,722	AC	11/13/2018	72
EALAFR	1215	002	HARRINGTON AV	DAVIS ST	EAST END	2	R	1,117	26	28,990	AC/AC	11/13/2018	59
DWNTWN	1218	002	HARRISON ST	15 ST	20 ST	4	A	1,679	55	85,910	AC/AC	9/26/2018	100
DWNTWN	1218	001A	HARRISON ST	15 ST	10 ST	6	A	1,519	55	84,205	AC/AC	9/26/2018	100
DWNTWN	1217	001	HARRISON ST EB	WEST END	4 ST	2	R	793	51	30,141	AC	9/25/2018	42
DWNTWN	1217	002	HARRISON ST EB	4 ST	5 ST	2	R	259	32	7,168	AC/AC	9/25/2018	37
DWNTWN	1218	003	HARRISON ST EB	20 ST	GRAND AV	4	A	1,349	58	69,542	AC/AC	10/11/2018	91
NOOAA	1218	004	HARRISON ST EB	GRAND AV	PVMT CHNG	6	A	870	39	32,727	PCC	10/11/2018	30
NOOAA	1218	005	HARRISON ST EB	PVMT CHNG	ORANGE ST	4	A	774	30	29,400	AC	10/11/2018	74
DWNTWN	1218	001B	HARRISON ST EB	10 ST	6 ST	6	A	981	55	59,840	AC/AC	9/26/2018	99
DWNTWN	1218	300	HARRISON ST WB	GRAND AV	20 ST	4	A	1,293	35	40,090	AC/AC	10/11/2018	86
NOOAA	1218	400	HARRISON ST WB	27 ST	GRAND AV	6	A	852	34	23,792	PCC	10/11/2018	47
NOOAA	1218	500	HARRISON ST WB	HAMILTON PL	27 ST	4	A	1,010	30	26,846	AC/AC	10/11/2018	84
NOOAA	1218	600	HARRISON ST WB	STANLEY PL	HAMILTON PL	6	A	1,888	33	70,641	AC/AC	10/11/2018	57
NOOAA	1218	700	HARRISON ST WB	MACARTHUR BV	STANLEY PL	6	A	396	40	13,816	AC	10/11/2018	62
NOOAA	1218	800	HARRISON ST WB	BAYO VISTA AV	MACARTHUR	4	A	1,209	36	41,940	AC/AC	10/2/2018	65
NOOAA	1218	900	HARRISON ST WB	MONTE VISTA AV	BAYO VISTA AV	2	R	485	36	15,336	AC/AC	10/2/2018	37
GLREHE	1221	001	HARVARD RD	LAKESHORE AV	CITY LIMIT	2	R	89	27	14,958	AC/AC	1/13/2019	55
NOOAA	1222	001	HARVARD RD	WINSOR AV	CITY LIMIT	2	R	651	32	19,968	AC	10/25/2018	61
CEEAOA	1223	001	HARVEY AV	57 AV	55 AV	2	R	672	30	18,330	AC/AC	11/28/2018	22
NOOAA	1224	001	HARWOOD AV	EAST END	ROSS ST	2	R	559	24	10,296	AC	10/17/2018	10
NOOAA	1224	002	HARWOOD AV	ROSS ST	COLLEGE AV	2	R	1,513	28	40,656	AC/AC	10/17/2018	53
COLAIR	1225	001	HASSLER WAY	EDGEWATER DR	OAKPORT	2	R	1,238	39	40,468	AC	12/19/2018	21
WEOAKL	1226	001	HAVEN ST	PERALTA ST	EAST END	2	R	596	32	16,032	AC	9/15/2018	22
CEEAOA	1227	001	HAVENS COURT BV	INTERNATIONAL BV	AVENAL AV	2	A	2,135	53	106,541	AC/AC	11/24/2018	66

FC (Functional Classification): A (Arterial), C (Collector), O (Other), R (Residential)
 ST (Surface Type): AC (Asphalt Concrete), GRAVEL (Gravel), PCC (Portland Cement Concrete)

Planning Area	Street ID	Section ID	Street Name	Begin Location	End Location	Ln	FC	Length (ft)	Width (ft)	Area (sf)	Surface Type	PCI Date	PCI
CEEAOA	1227	002	HAVENSCOURT BV	AVENAL AV	BANCROFT AV	2	A	2,406	51	107,371	AC/AC	11/24/2018	56
CEEAOA	1227	003	HAVENSCOURT BV	BANCROFT AV	FOOTHILL BV	4	C	292	48	11,184	AC/AC	11/24/2018	68
CEEAOA	1227	004	HAVENSCOURT BV	FOOTHILL BV	BRANN ST	2	C	255	36	8,341	AC/AC	11/24/2018	39
NOOAH	1228	001	HAVERHILL DR	WEST END	LONGCROFT DR	2	R	1,092	20	21,580	AC/AC	9/17/2018	44
CEEAOA	1230	001	HAWLEY ST	73 AV	69 AV	2	R	981	36	33,876	AC	11/27/2018	46
CEEAOA	1229	001	HAWLEY ST	77 H AV	75 AV	2	R	484	32	14,048	AC/AC	12/7/2018	25
NOOAA	1231	001	HAWTHORNE AV	BROADWAY	WEBSTER ST	2	R	480	32	12,608	AC/AC	10/8/2018	91
NOOAA	1231	003	HAWTHORNE AV	WEBSTER ST	SUMMIT ST	2	R	362	31	9,672	AC/AC	9/13/2018	88
NOOAA	1231	004	HAWTHORNE AV	SUMMIT ST	TELEGRAPH AV	2	R	718	33	22,704	AC/AC	9/13/2018	89
CEEAOA	1232	001	HAYES ST	SEMINARY AV	64 AV	2	R	1,339	30	39,057	AC/AC	11/30/2018	48
COLAIR	1233	001	HAZELWOOD CT	MADDUX DR	EAST END	2	R	474	24	10,632	AC	12/12/2018	18
GLREHE	1234	001	HEARST AV	LINCOLN AV	LAGUNA AV	2	R	897	30	25,860	AC/AC	10/4/2018	39
NOOAH	1235	001	HEARTWOOD DR	ASILOMAR CIR	COLTON BV	2	R	852	20	17,352	AC/AC	9/12/2018	71
NOOAH	1235	002	HEARTWOOD DR	COLTON BV	SARONI DR	2	R	413	20	7,980	AC/AC	9/12/2018	74
NOOAH	1236	001	HEATHERRIDGE WA	THORNHILL DR	PINE HAVEN RD	2	R	2,573	18	44,334	AC/AC	10/11/2018	43
EAOAH	1237	001	HEDGE CT	HEDGE LN	WEST END	2	R	327	40	12,800	AC	9/18/2018	65
EAOAH	1238	001	HEDGE LN	JOAQUINMILLER R	BURDECK DR	2	R	307	40	9,640	AC	9/18/2018	14
CEEAOA	1239	001	HEGENB OFF RAMP	END BRIDGE	SAN LEANDRO ST	4	A	505	32	13,312	AC/AC	11/28/2018	85
CEEAOA	1240	001	HEGENBERG RAMP	SAN LEANDRO ST	BRIDGE	4	A	509	38	19,076	AC/AC	12/9/2018	81
COLAIR	1241	001	HEGENBERGER CT	HEGENBERGER LP	EAST END	2	C	347	28	10,388	AC/AC	9/27/2018	57
COLAIR	1242	001	HEGENBERGER LP	HEGENBERGER RD	CAIRO RD	2	R	754	35	24,184	AC/AC	9/27/2018	51
COLAIR	1242	002	HEGENBERGER LP	CAIRO RD	HEGENBERGER RD	2	C	1,318	36	43,704	AC/AC	9/27/2018	57
COLAIR	1243	001	HEGENBERGER PL	HEGENBERGER RD	SOUTH END	2	C	665	36	22,428	AC	9/27/2018	30
CEEAOA	1244	001	HEGENBERGER RD	INTERNATIONAL BV	SBG	8	A	5,650	108	321,192	PCC	11/24/2018	62
COLAIR	2291	001	HEGENBERGER RD	BR OVER SAN LDO	EBG (I-880 FWY)	8	A	6,041	98	298,802	AC	9/27/2018	85
COLAIR	2290	002	HEGENBERGER RD	EBG (I-880 FWY)	DOOLITTLE DR	6	A	2,805	78	396,396	AC/AC	9/27/2018	70
NOOAA	1246	001	HELEN ST	66 ST	EAST END	2	R	209	30	4,170	AC/AC	9/4/2018	20
WEOAKL	1246	002	HELEN ST	EAST END	34 ST	2	R	374	28	9,884	AC/AC	9/11/2018	8
WEOAKL	1246	003	HELEN ST	34 ST	32 ST	2	R	660	28	18,116	AC/AC	9/11/2018	88
WEOAKL	1246	004	HELEN ST	32 ST	PERALTA ST	2	R	537	34	17,170	AC/AC	9/11/2018	90
EAOAH	1247	001	HELLMAN ST	MALCOLM AV	NORTH END	2	R	493	30	13,950	AC	10/9/2018	8
NOOAH	1248	001	HEMLOCK ST	COLTON BV	HEMLOCK LN	2	R	351	20	6,300	AC/AC	9/12/2018	23
NOOAH	1248	002	HEMLOCK ST	HEMLOCK LN	SNAKE RD	2	R	584	20	11,800	AC/AC	9/12/2018	32
NOOAA	1249	001	HEMPHILL PL	DESMOND ST	CORONADO AV	2	R	456	30	14,340	AC	9/6/2018	35
EALAFR	1250	001	HENRIETTA ST	34 AV	SOUTH END	2	R	327	26	8,112	AC/AC	11/15/2018	37
WEOAKL	1251	001	HENRY ST	EAST END	7 ST	2	R	604	32	16,352	AC/AC	10/15/2018	6
WEOAKL	1251	002	HENRY ST	7 ST	3 ST	2	R	1,024	28	26,712	AC	10/15/2018	59
NOOAA	1252	001	HERMANN ST	58 ST	AYALA AV	2	R	552	36	18,072	AC/AC	9/4/2018	71
NOOAH	1253	001	HERMOSA AV	FLORENCE AV	BROADWAY TERR	2	R	1,679	33	53,427	AC	9/4/2018	25
NOOAH	1254	001	HERON DR	MASONIC AV	PROCTOR AV	2	R	652	28	17,920	AC/AC	9/4/2018	36
GLREHE	1255	001	HERRIER ST	VICTOR AV	MIDVALE AV	2	R	931	30	38,040	AC/AC	10/10/2018	75
CEEAOA	1216	001	HERRIOTT ST	VIRGINIA AV	EAST END	2	R	580	30	15,840	AC	12/3/2018	29
NOOAA	1256	001	HERZOG ST	59 ST	61 ST	2	R	686	36	22,104	AC	9/6/2018	28
NOOAA	1257	001	HERZOG ST	62 ST	EAST END	2	R	1,696	36	57,024	AC	9/6/2018	24
COLAIR	1258	001	HESKET RD	98 AV	NORTH END	2	R	755	24	28,728	AC/AC	12/12/2018	65
EALAFR	1259	001	HICKORY ST	FRUITVALE AV	NORTH END	2	R	465	27	11,502	AC	11/28/2018	27
EAOAH	2269	001	HIGH KNOLL DR	CAMPUS DR	RIDGEMONT DR	2	R	242	36	6,408	AC/AC	10/3/2018	67
EALAFR	1261	001	HIGH ST	GORDON ST	QUIGLEY ST	4	A	2,847	50	142,900	AC/AC	11/9/2018	61
EALAFR	1260	002	HIGH ST	JENSON ST	OAKPORT	4	A	315	44	12,628	AC/AC	11/9/2018	48

FC (Functional Classification): A (Arterial), C (Collector), O (Other), R (Residential)
 ST (Surface Type): AC (Asphalt Concrete), GRAVEL (Gravel), PCC (Portland Cement Concrete)

Planning Area	Street ID	Section ID	Street Name	Begin Location	End Location	Ln	FC	Length (ft)	Width (ft)	Area (sf)	Surface Type	PCI Date	PCI
GLREHE	1261	002	HIGH ST	QUIGLEY ST	MACARTHUR BV	4	A	623	46	23,598	AC/AC	12/3/2018	99
GLREHE	1261	003	HIGH ST	MACARTHUR BV	TOMPKINS AV	4	A	2,276	43	98,083	AC/AC	10/10/2018	51
EALAFR	1260	004	HIGH ST	INTERNATIONAL BV	FOOTHILL BV	4	A	1,227	44	52,285	AC/AC	11/9/2018	61
EALAFR	1260	005	HIGH ST	FOOTHILL BV	GORDON ST	4	A	3,332	50	159,800	AC/AC	11/9/2018	64
EALAFR	1260	100	HIGH ST	HIGH ST BRIDGE	HOWARD ST	4	A	998	44	43,692	AC/AC	12/19/2018	80
EALAFR	1260	200	HIGH ST	HOWARD ST	JENSON ST	4	A	257	44	10,868	AC/AC	11/9/2018	50
EALAFR	1260	003A	HIGH ST	OAKPORT	E 12 ST	4	A	1,822	40	83,440	AC/AC	11/9/2018	45
EALAFR	1260	003B	HIGH ST	E 12 ST	INTERNATIONAL BV	4	A	489	40	20,000	AC/AC	11/9/2018	62
EALAFR	1262	001	HIGHLAND AV	EAST END	E 24 ST	2	R	1,075	32	35,232	AC/AC	10/1/2018	64
NOOAAAD	1263	001	HILL RD	GOLDEN GATE AV	BUENA VISTA AV	2	R	570	20	11,020	AC/AC	9/5/2018	34
GLREHE	1264	001	HILLCROFT CIR	SUNNYHILLS RD	SUNNYHILLS RD	2	R	1,239	18	21,096	AC/AC	10/31/2018	29
NOOAAAD	1265	001	HILLEGASS AV	CLAREMONT AV	ALCATRAZ AV	2	R	1,375	36	46,728	AC/AC	9/4/2018	46
NOOAAAD	1265	002	HILLEGASS AV	ALCATRAZ AV	CITY LIMIT	2	R	864	36	31,356	AC/AC	9/4/2018	80
CEEAOA	1266	001	HILLEN DR	55 AV	MADERA AV	2	R	1,052	32	32,096	AC/AC	12/2/2018	55
NOOAH	1267	001	HILLER DR	TUNNEL RD	CALDECOTT LN	2	C	6,010	36	217,044	AC/AC	8/30/2018	48
EALAFR	1268	001	HILLGIRT CIR	WESLEY AV	KENWYN RD	2	R	796	24	16,920	AC/AC	10/1/2018	13
EALAFR	1268	002	HILLGIRT CIR	KENWYN RD	MACARTHUR BV	2	R	541	31	15,252	AC/AC	10/1/2018	20
EAOAHI	1269	001	HILLMONT DR	SUNKIST DR	EDGEMOOR PL	2	A	510	24	11,568	AC/AC	11/25/2018	26
EAOAHI	1270	001	HILLMONT DR	PARTRIDGE AV	73 AV	2	R	3,481	24	80,182	AC/AC	12/9/2018	57
EAOAHI	1269	002	HILLMONT DR	EDGEMOOR PL	OVERDALE AV	2	A	1,895	30	56,370	AC/AC	11/25/2018	26
EALAFR	1271	001	HILLSBOROUGH ST	WESLEY AV	SOUTH END	2	R	514	30	14,370	AC/AC	10/1/2018	31
CEEAOA	1272	001	HILLSIDE ST	73 AV	82 AV	2	R	3,029	32	94,314	AC/AC	12/9/2018	35
CEEAOA	1273	001	HILLSIDE ST	83 AV	84 AV	2	R	329	30	9,450	AC/AC	9/6/2018	23
CEEAOA	1274	001	HILLSIDE ST	96 AV	90 AV	2	R	1,624	31	50,962	AC/AC	12/9/2018	39
CEEAOA	1274	002	HILLSIDE ST	90 AV	NORTH END	2	R	1,198	36	44,640	AC	9/6/2018	33
NOOAH	1275	001	HILLTOP CRES	HARBORD DR	MAXWELTON DR	2	R	820	26	21,320	AC/AC	9/4/2018	38
NOOAH	1275	002	HILLTOP CRES	MAXWELTON DR	SOUTH END	2	R	480	20	9,780	AC	9/4/2018	31
GLREHE	1276	001	HILLVIEW ST	MADELINE ST	WEST END	2	R	357	30	9,690	AC	10/11/2018	26
GLREHE	1277	001	HILLWOOD PL	SUNNYHILLS RD	SOUTH END	2	R	228	22	4,796	AC/AC	10/31/2018	54
CEEAOA	1278	001	HILTON ST	SOUTH END	62 AV	2	R	479	29	13,918	AC	11/30/2018	53
CEEAOA	1279	001	HILTON ST	55 AV	57 AV	2	R	675	30	14,640	AC/AC	12/16/2018	49
CEEAOA	1278	002	HILTON ST	62 AV	SEMINARY AV	2	R	755	32	23,616	AC	11/30/2018	55
CEEAOA	1280	001	HOLLAND ST	53 AV	55 AV	2	R	739	30	27,630	AC/AC	12/15/2018	75
WEOAKL	1281	001	HOLLIS ST	YERBA BUENA AV	500 FT/S YERBA BUENA AV	2	A	483	40	63,320	AC/AC	9/15/2018	57
WEOAKL	1281	002	HOLLIS ST	500 FT/S YERBA BUENA AV	34TH ST	2	A	534	40	63,320	AC/AC	9/15/2018	14
WEOAKL	1281	003	HOLLIS ST	34TH ST	PERALTA ST	2	A	580	40	63,320	AC/AC	9/15/2018	14
CEEAOA	1282	001	HOLLY ST	100 AV	98 AV	2	R	837	30	22,620	AC/AC	12/9/2018	57
CEEAOA	1282	002	HOLLY ST	98 AV	92 AV	2	R	1,837	33	59,089	AC	12/9/2018	56
CEEAOA	1282	003	HOLLY ST	92 AV	90 AV	2	R	363	33	10,494	AC	12/9/2018	57
CEEAOA	1282	004	HOLLY ST	90 AV	82 AV	2	R	2,669	31	82,194	AC/AC	12/9/2018	71
CEEAOA	1282	005	HOLLY ST	82 AV	73 AV	2	R	2,515	31	76,114	AC/AC	11/28/2018	74
CEEAOA	1282	006	HOLLY ST	73 AV	70 AV	2	R	742	30	20,160	AC/AC	11/27/2018	81
GLREHE	1283	001	HOLLYWOOD AV	EL CENTRO AV	PARK BV	2	R	957	33	30,492	AC/AC	11/3/2018	20
GLREHE	1284	001	HOLMAN RD	TRESTLE GLEN RD	GROSVENOR PL	2	R	691	28	15,988	AC/AC	11/3/2018	55
GLREHE	1285	001	HOLMAN RD	GROSVENOR PL	BATES RD	2	R	196	24	3,576	AC/AC	11/3/2018	59
GLREHE	1285	002	HOLMAN RD	BATES RD	FLEET RD	2	R	2,029	18	17,082	AC/AC	11/3/2018	26
EAOAHI	1286	001	HOLMES AV	FONTAINE ST	GREENLY DR	2	R	768	25	18,525	AC/AC	12/8/2018	28
CEEAOA	1287	001	HOLWAY ST	SEMINARY AV	62 AV	2	R	754	30	22,800	AC	11/30/2018	57
CEEAOA	1287	002	HOLWAY ST	57 AV	55 AV	2	R	672	30	18,330	AC/AC	12/16/2018	23

FC (Functional Classification): A (Arterial), C (Collector), O (Other), R (Residential)
ST (Surface Type): AC (Asphalt Concrete), GRAVEL (Gravel), PCC (Portland Cement Concrete)

Planning Area	Street ID	Section ID	Street Name	Begin Location	End Location	Ln	FC	Length (ft)	Width (ft)	Area (sf)	Surface Type	PCI Date	PCI
COLAIR	1287	100	HOLWAY ST	57TH	END	2	R	309	22	6,490	AC	12/16/2018	11
NOOAH	1288	001	HOLYROOD DR	CASTLE DR	ASCOT DR	2	R	2,421	25	58,544	AC/AC	9/17/2018	65
NOOAH	1289	001	HOLYROOD MANOR	HOLYROOD DR	NORTH END	2	R	262	26	6,188	AC	9/17/2018	16
EALAFR	1290	001	HOME PLACE E	MCKINLEY AV	SOUTH END	2	R	412	28	10,192	AC	10/1/2018	12
EALAFR	1291	001	HOME PLACE W	MCKINLEY AV	NORTH END	2	R	258	26	6,994	AC	10/1/2018	17
NOOAH	1292	001	HOMEGLEN LN	HOMEWOOD DR	GLENOCOURT DR	2	R	1,320	15	19,290	AC/AC	9/12/2018	77
NOOAH	1293	001	HOMEWOOD DR	SARONI DR	ARROWHEAD DR	2	R	2,126	25	53,225	AC/AC	9/12/2018	57
GLREHE	1294	001	HOOVER AV	FRUITVALE AV	LEIMERT BV	2	R	1,268	30	35,430	AC/AC	10/24/2018	100
GLREHE	1295	001	HOPKINS PL	MACARTHUR BV	COOLIDGE AV	2	R	220	54	8,532	PCC	10/12/2018	88
EALAFR	1296	001	HOWARD ST	HIGH ST	SOUTH END	2	R	292	28	8,680	AC	12/21/2018	43
NOOAH	1297	001	HOWE ST	MACARTHUR BV	40 ST	2	R	1,168	45	50,220	AC/AC	10/1/2018	21
NOOAH	1297	002	HOWE ST	40 ST	40 ST WAY	2	C	140	48	4,272	AC	10/1/2018	100
NOOAH	1297	003	HOWE ST	40 ST WAY	PLEAS VALL AV	2	R	2,404	45	104,985	AC/AC	10/1/2018	99
NOOAH	1297	004	HOWE ST	PLEAS VALL AV	EAST END	2	R	838	45	36,810	AC	9/12/2018	40
NOOAH	1298	001	HOWELL ST	60 ST	AYALA ST	2	R	828	30	23,790	AC/AC	9/4/2018	32
GLREHE	1299	001	HUBERT RD	LONGRIDGE RD	SUNNYHILLS RD	2	R	1,586	21	30,429	AC/AC	10/31/2018	86
NOOAH	1300	001	HUDSON ST	COLLEGE AV	CLAREMONT AV	2	C	1,824	39	76,714	AC/AC	12/6/2018	50
EALAFR	1301	001	HUGHES AV	E 23 ST	EAST END	2	R	380	30	10,830	AC	11/15/2018	20
EALAFR	1302	001	HUMBOLDT AV	DAVIS ST	BROOKDALE AV	2	R	1,589	34	52,972	AC/AC	11/15/2018	26
EALAFR	1302	002	HUMBOLDT AV	BROOKDALE AV	PENNIMAN AV	2	R	860	31	23,287	AC/AC	11/15/2018	61
EALAFR	1302	003	HUMBOLDT AV	PENNIMAN AV	SCHOOL ST	2	R	708	28	18,816	AC	11/15/2018	37
GLREHE	1303	001	HUMPHREY PL	TRESTLE GLEN RD	NORTH END	2	R	237	20	4,680	AC/AC	11/3/2018	16
CEEOA	1304	001	HUNTER AV	BERNHARDT DR	MADDUX DR	2	R	2,085	25	50,825	AC	12/12/2018	44
CEEOA	1305	001	HUNTER CT	HUNTER AV	EAST END	2	R	276	25	6,975	AC	12/12/2018	76
GLREHE	1306	001	HUNTINGTON ST	WEST END	TOMPKINS AV	2	R	1,046	30	29,130	AC/AC	10/10/2018	77
GLREHE	1306	002	HUNTINGTON ST	ADELAIDE AV	FAIR AV	2	R	490	30	13,260	AC/AC	10/10/2018	36
GLREHE	1306	003	HUNTINGTON ST	FAIR AV	TOMPKINS AV	2	R	270	30	7,530	AC/AC	10/10/2018	40
GLREHE	1307	001	HYACINTH AV	WORDEN WAY	HUNTINGTON ST	2	R	639	26	16,120	AC/AC	10/10/2018	68
GLREHE	1307	002	HYACINTH AV	HUNTINGTON ST	HIGH ST	2	R	428	30	11,970	AC	10/10/2018	9
EALAFR	1308	001	HYDE ST	COOLIDGE AV	FRUITVALE AV	2	R	882	30	25,080	AC	11/15/2018	37
EALAFR	1308	002	HYDE ST	FRUITVALE AV	NORTH END	2	R	580	28	14,224	AC	11/28/2018	28
NOOAH	1309	001	IDAHO ST	CITY LIMIT	63 ST	2	R	193	36	6,768	AC/AC	9/6/2018	33
NOOAH	1309	002	IDAHO ST	61 ST	59 ST	2	R	648	36	21,996	AC	9/6/2018	53
CEEOA	1311	001	IDLEWOOD ST	80 AV	82 AV	2	R	592	30	16,620	AC/AC	12/9/2018	100
EALAFR	1312	001	INDEPENDENCE WY	14 AV	16 AV	2	R	372	20	5,740	AC	10/1/2018	27
EALAFR	1313	001	INDEPENDENCE WY	18 AV	22 AV	2	R	1,521	20	28,200	AC	10/1/2018	33
CEEOA	1314	001	INDEPENDENT RD	EAST END	COLISEUM WAY	2	C	715	36	25,884	AC/AC	11/26/2018	15
CEEOA	1314	002	INDEPENDENT RD	COLISEUM WAY	660 FT	2	C	664	36	24,012	AC/AC	11/26/2018	34
CEEOA	1314	003	INDEPENDENT RD	660 FT	1320 FT	2	C	666	22	14,520	AC/AC	11/26/2018	46
NOOAH	1315	001	INDIAN WAY	WOODHAVEN WAY	WEST END	2	R	1,037	20	18,180	AC/AC	9/7/2018	33
CEEOA	0880	001	INTERNATIONAL BV	DURANT AV	98 AV	4	A	3,300	78	273,234	AC	9/27/2018	72
CEEOA	0881	001	INTERNATIONAL BV	90 AV	87 AV	4	A	870	65	54,761	AC	9/27/2018	70
CEEOA	0882	001	INTERNATIONAL BV	86 AV	81 AV	4	A	1,665	54	96,660	AC	9/27/2018	66
CEEOA	0887B	001	INTERNATIONAL BV	87 AV	86 AV	4	A	511	64	38,464	AC	9/27/2018	78
CEEOA	0889A	001	INTERNATIONAL BV	47 AV	45 AV	4	A	715	60	38,640	AC	12/20/2018	100
CEEOA	0883	001	INTERNATIONAL BV	81 AV	HEGENBERGER RD	4	A	2,166	69	141,316	AC/AC	12/9/2018	100
EALAFR	0884	001	INTERNATIONAL BV	HIGH ST	45 AV	4	A	649	69	42,388	AC	12/20/2018	100
EALAFR	0885	001	INTERNATIONAL BV	HIGH ST	FRUITVALE AV	4	A	3,708	60	223,200	AC	11/10/2018	41
CEEOA	0883	002	INTERNATIONAL BV	HEGENBERGER RD	SEMINARY AV	4	A	4,212	71	290,177	AC	11/24/2018	73

FC (Functional Classification): A (Arterial), C (Collector), O (Other), R (Residential)
 ST (Surface Type): AC (Asphalt Concrete), GRAVEL (Gravel), PCC (Portland Cement Concrete)

Planning Area	Street ID	Section ID	Street Name	Begin Location	End Location	Ln	FC	Length (ft)	Width (ft)	Area (sf)	Surface Type	PCI Date	PCI
EALAFR	0885	002	INTERNATIONAL BV	FRUITVALE AV	21 AV	4	A	4,690	60	278,116	AC/AC	12/18/2018	30
CEEAOA	0883	003	INTERNATIONAL BV	SEMINARY AV	47 AV	4	A	3,763	68	264,248	AC	12/20/2018	67
EALAFR	0885	003	INTERNATIONAL BV	21 AV	14 AV	4	A	2,587	60	151,725	AC	1/13/2019	79
EALAFR	0885	004	INTERNATIONAL BV	14 AV	1 AV	4	A	4,660	54	246,348	AC	1/13/2019	43
CEEAOA	0886C	001	INTERNATIONAL BV NB	98 AV	90 AV	4	A	2,211	60	139,620	AC	9/27/2018	75
EAOAHI	1316	001	INVERNESS CT	DONNA WAY	WEST END	2	R	275	30	8,520	AC	10/8/2018	17
EALAFR	1317	001	INYO AV	WEST END	E 24 ST	2	R	544	20	9,580	AC	10/1/2018	42
EALAFR	1317	002	INYO AV	E 24 ST	E 27 ST	2	R	1,315	20	23,360	PCC	1/11/2019	36
EALAFR	1317	003	INYO AV	E 27 ST	EAST END	2	R	307	26	8,840	AC/AC	10/1/2018	18
CEEAOA	1318	001	IRIS ST	80 AV	82 AV	2	R	589	28	15,344	AC/AC	12/9/2018	68
CEEAOA	1318	002	IRIS ST	82 AV	SOUTH END	2	R	928	30	26,700	AC/AC	12/9/2018	45
EALAFR	1319	001	IRVING ST	E 20 ST	FOOTHILL BV	2	R	641	32	15,200	AC/AC	10/1/2018	40
NOOAAAD	1320	001	IRWIN CT	ALCATRAZ AV	EAST END	2	R	481	28	12,208	AC/AC	9/7/2018	29
WEOAKL	1321	001	ISABELLA ST	W GRAND AV	SAN PABLO AV	2	R	912	52	44,096	AC/AC	10/17/2018	71
CEEAOA	1322	001	ISLETON AV	BERNHARDT DR	EAST END	2	R	922	25	23,375	AC/AC	12/12/2018	53
NOOAAAD	1323	001	IVANHOE RD	CHABOT RD	MILES AV	2	R	570	29	14,732	PCC	12/6/2018	47
NOOAAAD	1323	002	IVANHOE RD	CHABOT RD	HARWOOD AV	2	R	306	31	8,401	AC/PCC	9/10/2018	43
EALAFR	1324	001	IVY DR	EAST END	PARK BV	2	R	2,242	28	60,826	AC/AC	10/1/2018	7
DWNTWN	1326	001	JACKSON ST	LAKESIDE DR	17 ST	2	R	546	39	19,071	AC/AC	9/27/2018	99
DWNTWN	1326	002	JACKSON ST	17 ST	14 ST	2	R	1,086	43	47,085	AC/AC	9/27/2018	98
DWNTWN	1326	005	JACKSON ST	6 ST	WEST END	2	R	1,380	41	43,706	AC/AC	9/22/2018	98
DWNTWN	1326	003A	JACKSON ST	14 ST	11 ST	2	R	840	46	39,560	AC/AC	9/27/2018	99
DWNTWN	1326	003B	JACKSON ST	11 ST	9 ST	2	R	560	46	21,620	AC/AC	9/27/2018	88
DWNTWN	1326	004A	JACKSON ST	9 ST	7 ST	2	R	558	48	26,784	AC/AC	9/27/2018	96
DWNTWN	1326	004B	JACKSON ST	7 ST	6 ST	2	R	262	48	12,528	AC/AC	9/27/2018	100
NOOAH	1327	001	JACOBUS AV	HERMOSA AV	EAST END	2	R	252	26	3,328	AC	9/4/2018	3
NOOAAAD	1328	001	JAMES AV	CAVOUR ST	HUDSON ST	2	R	1,558	24	35,952	AC	9/6/2018	31
NOOAAAD	1329	001	JAYNE AV	LEE ST	EUCLID AV	2	R	1,397	30	40,440	AC/AC	10/10/2018	22
NOOAAAD	1330	001	JEAN ST	WEST END	SANTA CLARA AV	2	R	607	42	22,722	AC	10/2/2018	12
NOOAAAD	1330	002	JEAN ST	SANTA CLARA AV	SANTA ROSA AV	2	R	696	31	20,057	AC/AC	10/2/2018	24
NOOAAAD	1330	003	JEAN ST	SANTA ROSA AV	GRAND AV	2	R	1,224	21	24,318	AC/AC	1/13/2019	40
DWNTWN	1331	001	JEFFERSON ST	WEST END	EMBARCADERO	2	C	233	50	10,050	AC	9/18/2018	98
DWNTWN	2306	001	JEFFERSON ST	SOUTH END	7 ST	2	C	665	46	26,266	AC	9/19/2018	37
DWNTWN	1332	001	JEFFERSON ST	7 ST	12 ST	4	C	1,399	45	72,307	AC/AC	10/9/2018	42
DWNTWN	1331	002	JEFFERSON ST	EMBARCADERO	4 ST	2	C	848	42	29,274	AC	10/15/2018	44
DWNTWN	1332	003	JEFFERSON ST	12 ST	14 ST	4	C	559	20	10,500	AC/AC	1/13/2019	49
DWNTWN	1332	005	JEFFERSON ST	14 ST	SAN PABLO AV	4	C	1,277	47	70,265	AC/AC	9/21/2018	51
EALAFR	1333	001	JENSEN ST	HIGH ST	SOUTH END	2	C	615	36	5,904	AC	12/21/2018	30
NOOAH	1334	001	JOAQUIN MILL CT	MOUNTAIN BV	SOUTH END	2	R	280	20	5,140	AC	9/18/2018	12
EAOAHI	1335	001	JOAQUINMILL (NB)	SKYLINE BV	SANBORN DR	4	A	20	70	151,970	AC/AC	9/20/2018	100
NOOAH	1335	002	JOAQUINMILL (NB)	SANBORN DR	MONTEREY BV	4	A	4,427	54	118,570	AC/AC	12/8/2018	99
NOOAAAD	1337	001	JOHN ST	PIEDMONT AV	GILBERT ST	2	R	1,198	40	45,160	AC/AC	10/1/2018	33
NOOAH	1338	001	JOHNSTON DR	ESTATES DR	PVMT CHNG	2	R	1,024	26	26,520	PCC	10/22/2018	44
NOOAH	1338	002	JOHNSTON DR	PVMT CHNG	SOUTH END	2	R	621	26	11,934	AC/AC	10/22/2018	75
COLAIR	1339	001	JONES AV	SOUTH END	EDES AV	2	R	1,701	40	66,240	AC/AC	12/12/2018	61
GLREHE	1340	001	JORDAN RD	MONTEREY BV	REDWOOD RD	2	R	817	36	27,936	AC	10/9/2018	47
GLREHE	1340	002	JORDAN RD	REDWOOD RD	NORTON AV	2	R	899	36	33,408	AC/AC	10/9/2018	21
GLREHE	1340	003	JORDAN RD	NORTON AV	RETTIG AV	2	R	716	36	23,760	AC/AC	10/9/2018	29
GLREHE	1340	004	JORDAN RD	RETTIG AV	NORTH END	2	R	1,039	36	36,720	AC/AC	10/9/2018	47

FC (Functional Classification): A (Arterial), C (Collector), O (Other), R (Residential)
ST (Surface Type): AC (Asphalt Concrete), GRAVEL (Gravel), PCC (Portland Cement Concrete)

Planning Area	Street ID	Section ID	Street Name	Begin Location	End Location	Ln	FC	Length (ft)	Width (ft)	Area (sf)	Surface Type	PCI Date	PCI
CEEAOA	1341	001	JUDD ST	50 AV	FREMONT WAY	2	R	135	26	2,158	AC/AC	12/15/2018	42
NOOAH	1342	001	JULIA ST	PROCTOR AV	FLORENCE AV	2	R	307	26	7,176	AC/AC	9/4/2018	98
CEEAOA	1343	001	JULIE ANN WY	WEST END	EAST END	2	R	860	28	24,024	AC	11/27/2018	29
EAOAHI	1344	001	JULIUS ST	DURANT AV	108 AV	2	R	453	30	12,390	AC	12/6/2018	20
CEEAOA	1345	001	JUNE CT	105 AV	WEST END	2	R	172	26	4,680	AC	12/12/2018	4
DWNTWN	1346	001	KAISER PLAZA	21 ST	22 ST	2	R	332	45	11,880	AC	10/9/2018	78
NOOAA	1347	001	KALES AV	MANILA AV	BROADWAY	2	R	295	26	6,214	AC	9/5/2018	20
NOOAA	1347	002	KALES AV	BROADWAY	COLLEGE AV	2	R	1,263	35	43,664	AC/AC	10/9/2018	55
GLREHE	1348	001	KANSAS ST	HIGH ST	MADRONE AV	2	R	270	30	6,330	AC/AC	10/10/2018	46
GLREHE	1349	001	KANSAS ST	MAPLE ST	PATTERSON AV	2	R	3,132	30	89,220	AC/AC	10/4/2018	48
GLREHE	1349	002	KANSAS ST	PATTERSON AV	SOUTH END	2	R	364	30	9,000	AC	10/11/2018	62
GLREHE	1350	001	KAPHAN AV	FAIR AV	DAVENPORT AV	2	R	387	30	10,410	AC/AC	10/10/2018	56
GLREHE	1350	002	KAPHAN AV	DAVENPORT AV	REINHARDT DR	2	R	205	27	5,718	AC/AC	10/10/2018	19
GLREHE	1350	003	KAPHAN AV	REINHARDT DR	MATTIS CT	2	R	270	30	7,620	AC/AC	10/10/2018	21
NOOAH	1351	001	KEARNEY AV	ARGYLE ST	MOUNTAIN BV	2	R	696	30	19,710	AC/AC	9/13/2018	40
NOOAA	1352	001	KEITH AV	COLLEGE AV	BROADWAY	4	C	2,282	30	65,302	AC	10/9/2018	35
EAOAHI	1353	001	KELLER AV	MOUNTAIN BV	RILEA WY	4	A	1,846	48	85,781	AC/AC	9/28/2018	89
EAOAHI	1354	001	KELLER AV	GREENLY DR	FONTAINE ST	2	R	884	30	25,710	AC/AC	12/8/2018	48
EAOAHI	1353	002	KELLER AV	RILEA WY	HANSOM	4	A	4,971	48	238,320	AC	9/28/2018	54
EAOAHI	1353	004	KELLER AV	HANSOM	SEQUOYAH RD	4	A	392	48	22,608	AC	9/28/2018	55
EAOAHI	1353	006	KELLER AV	SEQUOYAH RD	SKYLINE BV	4	A	2,131	47	101,930	AC	9/28/2018	46
NOOAA	1355	001	KELTON CT	MONTE CRESTA AV	WEST END	2	R	141	20	2,700	AC	9/12/2018	33
NOOAA	1356	001	KEMPTON AV	FAIRMOUNT AV	STANLEY PL	2	R	758	26	19,604	AC/AC	10/8/2018	27
NOOAA	1357	001	KEMPTON WAY	MACARTHUR BV	FAIRMOUNT AV	2	R	764	26	18,772	AC/AC	10/2/2018	25
NOOAA	1358	001	KENMORE AV	LAKESHORE AV	WALAVISTA AV	2	R	890	25	20,375	AC/AC	10/25/2018	19
NOOAA	1358	002	KENMORE AV	WALAVISTA AV	BOULEVARD WAY	2	R	507	25	11,975	AC/AC	10/25/2018	25
EALAFR	1359	001	KENNEDY ST	E 7 ST	DENNISON ST	4	A	1,585	43	67,510	PCC	12/19/2018	67
EAOAHI	1360	001	KENTWOOD CT	MOUNTAIN BV	EAST END	2	R	267	30	7,230	AC	10/11/2018	20
EALAFR	1361	001	KENWYN RD	HILLGIRT CIR	CLEVELAND ST	2	R	1,118	25	27,266	AC	10/1/2018	28
EAOAHI	1362	001	KERRIGAN DR	OVERMOOR ST	SOUTH END	2	R	1,438	30	42,090	AC	10/10/2018	61
CEEAOA	1363	001	KERWIN AV	BERNHARDT DR	DOUGLAS AV	2	R	956	25	23,375	AC	12/12/2018	49
NOOAH	1364	001	KESWICK CT	CHELTON DR	WEST END	2	R	1,053	12	2,412	AC/AC	9/17/2018	25
CEEAOA	1365	001	KEVIN CT	COLISEUM WAY	EAST END	2	C	668	36	24,012	AC	11/26/2018	36
EAOAHI	1366	001	KEY CT	SCOTIA AV	NORTH END	2	R	244	30	7,710	AC	10/9/2018	18
EAOAHI	1367	001	KIMBERLIN HTS D	SKYLINE BV	CRESTMONT DR	2	R	2,327	24	53,856	AC	9/20/2018	42
NOOAH	1368	001	KIMBERLY CT	CHELSEA DR	WEST END	2	R	328	20	6,200	AC	9/17/2018	48
EALAFR	1369	001	KING ST	FREDERICK ST	DENNISON ST	2	C	473	48	20,112	AC/AC	12/19/2018	51
NOOAA	1370	001	KING ST	CITY LIMIT	STANFORD AV	4	R	75	36	3,096	AC	9/14/2018	89
CEEAOA	1371	001	KINGSLAND AV	TRASK ST	VIRGINIA AV	2	C	2,616	30	77,400	AC/AC	12/4/2018	42
CEEAOA	1371	002	KINGSLAND AV	VIRGINIA AV	BIRDSALL AV	2	C	868	22	18,826	AC/AC	12/4/2018	35
CEEAOA	1371	003	KINGSLAND AV	BIRDSALL AV	REDDING ST	2	C	767	23	17,233	AC/AC	12/2/2018	49
CEEAOA	1371	004	KINGSLAND AV	REDDING ST	EAST END	2	R	227	26	4,446	AC	12/2/2018	57
CEEAOA	1372	001	KINGSLAND PL	MORCOM AV	EAST END	2	R	166	30	4,260	AC	12/2/2018	44
GLREHE	1373	001	KINGSLEY ST	PARK BV	CHATHAM RD	2	R	406	36	10,944	AC/AC	11/7/2018	77
NOOAA	1374	001	KINGSTON AV	CITY LIMIT	MONTE VISTA AV	2	R	603	32	19,328	AC/AC	9/12/2018	41
EAOAHI	1375	001	KINGWOOD RD	CRESTMONT DR	REDWOOD RD	2	R	1,055	24	23,280	AC	9/20/2018	63
WEOAKL	1376	001	KIRKHAM ST	18 ST	16 ST	2	C	558	36	17,820	AC	9/20/2018	64
WEOAKL	1377	001	KIRKHAM ST	14 ST	12 ST	2	C	635	33	18,942	AC	9/20/2018	25
WEOAKL	1378	001	KIRKHAM ST	7 ST	5 ST	2	C	465	28	11,480	AC	10/17/2018	24

FC (Functional Classification): A (Arterial), C (Collector), O (Other), R (Residential)
ST (Surface Type): AC (Asphalt Concrete), GRAVEL (Gravel), PCC (Portland Cement Concrete)

Planning Area	Street ID	Section ID	Street Name	Begin Location	End Location	Ln	FC	Length (ft)	Width (ft)	Area (sf)	Surface Type	PCI Date	PCI
EAOAHI	1379	001	KIRKLAND CT	ELVESSA ST	EAST END	2	R	124	30	3,270	AC/AC	10/10/2018	46
GLREHE	1380	001	KITCHENER CT	WILSHIRE BV	SOUTH END	2	R	232	20	3,820	AC/AC	10/9/2018	50
COLAIR	1381	001	KITTY LN	98 AV	98 AV	2	R	1,777	40	65,600	AC	12/12/2018	65
GLREHE	1382	001	KIWANIS ST	EASTLAKE AV	MIDVALE AV	2	R	444	30	11,400	AC/AC	10/10/2018	47
EAOAHI	1383	001	KLAMATH ST	BRUNELL DR	NORTH END	2	R	827	20	16,540	AC	9/18/2018	21
CEEAOA	1384	001	KNIGHT ST	DOUGLAS AV	GRAMERCY PL	2	R	359	36	12,996	AC	12/12/2018	50
CEEAOA	1384	002	KNIGHT ST	GRAMERCY PL	105 AV	2	R	231	29	5,220	AC/AC	12/12/2018	49
GLREHE	1385	001	KNOLL AV	MOUNTAIN BV	SOUTH END	2	R	861	27	22,005	AC/AC	10/5/2018	16
EAOAHI	1386	001	KNOLL RIDGE WAY	CLAIRPOINT WAY	NORTH END	2	R	458	30	14,340	AC/AC	10/3/2018	61
CEEAOA	1387	001	KNOWLAND AV	BIRDSALL AV	VIRGINIA AV	2	R	1,052	30	30,600	AC/AC	12/3/2018	73
COLAIR	1388	001	KOFORD RD	EMPIRE RD	EMPIRE RD	2	R	825	24	18,504	AC/AC	12/12/2018	35
CEEAOA	1389	001	KRAUSE AV	SOUTH END	PVMT CHNG	2	R	1,687	32	50,368	PCC	11/28/2018	44
CEEAOA	1389	002	KRAUSE AV	PVMT CHNG	CHURCH ST	2	R	483	32	15,232	AC/AC	11/28/2018	19
NOOAH	1390	001	KROHN LN	DRAKE DR	EAST END	2	R	366	20	7,340	AC/AC	9/13/2018	50
EAOAHI	1392	001	KUHNLE AV	SEMINARY AV	MOUNTAIN BV	4	A	411	58	20,532	AC	11/27/2018	36
EAOAHI	1391	001	KUHNLE AV	MOUNTAIN BV	LEONA ST	2	R	413	30	11,400	AC	10/5/2018	62
GLREHE	1393	001	LA CRESTA AV	EVERETT AV	E 38 ST	2	R	1,854	26	46,930	AC/AC	11/2/2018	75
NOOAH	1394	001	LA CUESTA	CAMINO LENADA	ASCOT DR	2	R	519	20	9,240	AC/AC	9/18/2018	3
CEEAOA	1395	001	LA PRENDA DR	ESTEPA DR	ACALANES DR	2	R	621	25	13,950	AC	12/9/2018	44
NOOAH	1418	001	LA SALLE AV	LUCAS AV	MOUNTAIN BV	2	R	256	49	13,818	AC/AC	9/11/2018	67
NOOAH	1418	002	LA SALLE AV	MOUNTAIN BV	MORAGA AV	2	C	336	53	15,077	AC/AC	9/11/2018	14
NOOAH	1418	003	LA SALLE AV	MORAGA AV	TYSON CIR	2	C	2,893	27	82,063	PCC	12/8/2018	14
NOOAH	1418	004	LA SALLE AV	TYSON CIR	FIRE PLUG	2	C	2,893	28	17,276	AC	12/21/2018	80
EAOAHI	1396	001	LACEY AV	69 AV	72 AV	2	R	727	30	21,240	AC	11/26/2018	54
GLREHE	1397	001	LAGUNA AV	CHARLESTON ST	ALIDA ST	2	R	374	30	4,560	AC/AC	10/11/2018	15
GLREHE	1397	002	LAGUNA AV	ALIDA ST	ALIDA ST	2	R	162	30	10,680	AC/AC	10/11/2018	18
GLREHE	1397	004	LAGUNA AV	ALIDA ST	SCENIC AV	2	R	2,451	32	78,496	AC	10/11/2018	18
GLREHE	1397	005	LAGUNA AV	SCENIC AV	DAMUTH ST	2	R	263	32	8,352	AC	10/11/2018	17
GLREHE	1397	006	LAGUNA AV	DAMUTH ST	MACARTHUR BV	2	R	536	32	17,216	AC	10/9/2018	19
EALAFR	1398	001	LAGUNA WAY	COOLIDGE AV	HAROLD ST	2	R	444	25	9,850	AC	11/16/2018	38
NOOAAD	1399	001	LAGUNITAS AV	EAST END	EUCLID AV	2	R	549	35	18,025	AC/AC	12/17/2018	26
EAOAHI	1401	001	LAIRD AV	64 AV	SEMINARY AV	2	R	1,473	30	42,720	AC	11/26/2018	57
EAOAHI	1400	001	LAIRD AV	68 AV	NORTH END	2	R	491	30	13,200	AC/AC	11/26/2018	70
EALAFR	1403	001	LAKE PARK AV	MACARTHUR BV	PVMT CHNG	2	A	352	44	9,326	AC	1/13/2019	82
NOOAAD	1402	001	LAKE PARK AV	LAKESHORE AV	GRAND AV	4	A	763	66	44,351	AC/AC	10/12/2018	99
NOOAAD	1403	003	LAKE PARK AV	PVMT CHNG	LAKESHORE AV	6	A	1,132	38	39,976	AC	10/31/2018	36
EALAFR	1405	001	LAKESHORE AV	FOOTHILL BV	E 18 ST	4	A	296	56	15,848	AC/AC	10/1/2018	80
EALAFR	1407	001	LAKESHORE AV	1 AV	1 AV	4	A	1,526	35	37,415	AC/AC	10/1/2018	95
EALAFR	1405	002	LAKESHORE AV	E 18 ST	BODEN WAY	4	A	3,178	56	177,650	AC/AC	10/1/2018	38
NOOAAD	1406	002	LAKESHORE AV	BOULEVARD WAY	HARVARD RD	2	R	1,318	31	41,013	AC/AC	10/25/2018	45
EALAFR	1405	003	LAKESHORE AV	BODEN WAY	MACARTHUR BV	4	A	1,086	56	59,092	AC/AC	10/1/2018	66
NOOAAD	1406	003	LAKESHORE AV	HARVARD RD	WALAVISTA AV	2	R	849	66	53,196	AC	10/25/2018	47
NOOAAD	1405	004	LAKESHORE AV	MACARTHUR BV	LAKE PARK AV	4	A	278	72	18,288	AC/AC	12/17/2018	83
NOOAAD	1405	005	LAKESHORE AV	LAKE PARK AV	MANDANA BV	4	A	1,298	76	95,532	AC/AC	10/25/2018	96
GLREHE	1406	001A	LAKESHORE AV	MANDANA BV	PRINCE ST	2	R	533	53	27,613	AC	10/25/2018	58
NOOAAD	1406	001B	LAKESHORE AV	PRINCE ST	BOULEVARD WAY	4	C	1,387	52	100,100	AC/AC	10/25/2018	70
DWNTWN	1409	001	LAKESIDE DR(EB)	14 ST	17 ST	6	A	1,067	45	48,761	AC/AC	1/13/2019	66
DWNTWN	1409	002	LAKESIDE DR(EB)	17 ST	50 FT N/JACKSON ST	6	A	1,135	33	36,333	AC/AC	9/26/2018	82
DWNTWN	1409	003	LAKESIDE DR(EB)	50 FT N/JACKSON ST	HARRISON ST	4	A	848	24	22,752	AC/AC	9/26/2018	100

FC (Functional Classification): A (Arterial), C (Collector), O (Other), R (Residential)
 ST (Surface Type): AC (Asphalt Concrete), GRAVEL (Gravel), PCC (Portland Cement Concrete)

Planning Area	Street ID	Section ID	Street Name	Begin Location	End Location	Ln	FC	Length (ft)	Width (ft)	Area (sf)	Surface Type	PCI Date	PCI
DWNTWN	1409	004	LAKESIDE DR(WB)	HARRISON ST	50 FT N/JACKSON ST	2	A	936	24	27,816	AC/AC	9/26/2018	100
EAOAHI	1411	001	LAMP ST	GREENLY DR	SUNKIST DR	2	R	860	20	16,200	AC/AC	12/8/2018	66
EALAFR	1412	001	LANCASTER ST	WEST END	GLASCOCK ST	2	C	256	32	5,824	AC/AC	11/8/2018	27
EALAFR	1412	002	LANCASTER ST	GLASCOCK ST	FORD ST	2	C	259	36	7,128	AC/AC	11/8/2018	61
EALAFR	1412	003	LANCASTER ST	FORD ST	CHAPMAN ST	2	C	260	32	8,672	AC/AC	11/8/2018	64
EALAFR	1412	004	LANCASTER ST	CHAPMAN ST	ELMWOOD AV	2	C	522	32	14,272	AC/AC	11/16/2018	54
NOOAH	1413	001	LANE CT	NORTH END	HARBORD DR	2	R	495	20	9,760	AC/AC	10/22/2018	16
GLREHE	1414	001	LARKSPUR RD	HILLCROFT CIR	WEST END	2	R	512	24	11,952	AC/AC	10/31/2018	44
NOOAH	1415	001	LARRY LN	ASCOT DR	MASTLANDS DR	2	R	1,384	19	25,245	AC/AC	9/17/2018	67
NOOAH	1416	001	LAS AROMAS	MOUNTAINGATE WA	SOUTH END	2	R	841	20	16,440	AC/AC	9/18/2018	89
EAOAHI	1417	001	LAS VEGAS AV	98TH AVE	WEST END	2	R	524	30	13,860	AC/AC	12/12/2018	52
NOOAA	1419	001	LATIMER PL	38 ST	MACARTHUR BV	2	R	432	17	4,097	AC	9/11/2018	23
EALAFR	1420	001	LAUREL AV	EAST END	SCHOOL ST	2	R	674	36	23,616	AC/AC	11/15/2018	59
GLREHE	1421	001	LAUREL AV	WEST END	MACARTHUR BV	2	R	846	34	27,846	AC/AC	10/11/2018	13
GLREHE	1421	002	LAUREL AV	MACARTHUR BV	CARLSEN ST	2	R	2,467	38	88,996	AC	10/9/2018	35
CEEAOA	1422	001	LAVERNE AV	55 AV	FOOTHILL BV	2	R	549	36	15,192	AC/AC	12/16/2018	70
EAOAHI	1423	001	LAWLOR ST	OLIVER AV	NORTH END	2	R	587	28	14,868	AC	12/7/2018	37
EAOAHI	1424	001	LAWLOR ST	99 AV	98 AV	2	R	1,108	22	23,364	AC/AC	12/6/2018	64
EAOAHI	1424	002	LAWLOR ST	98 AV	CHEROKEE AV	2	R	576	32	15,520	AC/AC	12/6/2018	22
EAOAHI	1424	003	LAWLOR ST	CHEROKEE AV	94 AV	2	R	600	24	13,776	AC/AC	12/6/2018	59
EAOAHI	1424	004	LAWLOR ST	94 AV	90 AV	2	R	865	22	19,316	AC/AC	12/6/2018	66
EAOAHI	1424	005	LAWLOR ST	90 AV	BURR ST	2	R	489	16	7,712	AC/AC	12/6/2018	27
NOOAA	1425	001	LAWTON AV	45 ST	COLLEGE AV	2	R	3,759	36	128,592	AC/AC	9/6/2018	34
NOOAA	1425	002	LAWTON AV	COLLEGE AV	BROADWAY	2	R	1,780	35	59,160	AC	10/9/2018	49
NOOAA	1425	003	LAWTON AV	BROADWAY	ACACIA AV	2	R	931	36	33,084	AC	9/5/2018	29
GLREHE	1426	001	LEACH AV	EVERETT AV	WELLINGTON ST	2	R	411	26	9,360	AC/AC	11/3/2018	22
EAOAHI	1427	001	LEAMONT CT	MALCOLM AV	SOUTH END	2	R	527	30	15,360	AC	10/9/2018	45
NOOAA	1428	002	LEE ST	GRAND AV	VAN BUREN AVE	2	R	724	36	71,424	AC/AC	10/8/2018	80
NOOAA	1428	004	LEE ST	VAN BUREN AVE	VERNON ST	2	R	1,410	36	71,424	AC/AC	10/8/2018	42
COLAIR	1429	001	LEET DR	HEGENBERGER	PENDLETON WAY	2	R	1,494	36	42,516	AC/AC	9/28/2018	20
CEEAOA	1430	001	LEGION AV	FRESNO ST	KRAUSE AV	2	R	266	30	7,470	AC/AC	12/12/2018	36
NOOAA	1431	001	LEIGHTON ST	MACARTHUR BV	EAST END	2	R	194	30	4,200	AC/AC	10/3/2018	24
GLREHE	1432	001	LEIMERT BV	MONTEREY RD	WRENN ST	2	C	4,406	24	101,160	AC/AC	10/24/2018	64
GLREHE	1433	001	LEIMERT BV	END OF BRIDGE	PARK BV	2	C	192	24	9,576	AC/AC	10/24/2018	45
GLREHE	1432	002	LEIMERT BV	WRENN ST	OAKMORE RD	2	C	2,400	30	70,620	AC/AC	10/24/2018	100
GLREHE	1432	003	LEIMERT BV	OAKMORE RD	BEGIN OF BRIDGE	2	C	250	66	26,994	AC/AC	10/24/2018	39
GLREHE	1434	001	LEIMERT PL	CLEMENS RD	OAKMORE RD	2	C	279	37	7,437	AC/AC	10/24/2018	56
NOOAA	1435	001	LENOX AV	GRAND AV	MONTECITO AV	2	R	1,253	36	43,128	AC/AC	10/8/2018	38
NOOAH	1436	001	LEO WAY	NORTH END	DUNCAN WAY	2	R	1,313	34	42,311	AC/AC	9/6/2018	46
CEEAOA	LECRDR	001	LEONA CREEK DR	69 AV	66 AV	2	R	801	30	24,000	AC/AC	11/27/2018	86
EAOAHI	LEONDR	100	LEONA DR	MOUNTAIN BV	BLUE ROCK CT	2	R	1,302	50	164,650	AC/AC	10/4/2018	100
GLREHE	1437	001	LEONA ST	RUSTING AV	MOUNTAIN BV	2	R	3,050	23	70,972	AC/AC	10/5/2018	81
EAOAHI	1437	003	LEONA ST	EAST END	RUSTING AV	2	R	831	27	21,735	AC	10/5/2018	8
EAOAHI	1437	004	LEONA ST	EAST END	MOUNTAIN VIEW	2	R	1,255	27	23,355	AC/AC	10/5/2018	15
CEEAOA	1438	001	LESSER ST	OAKPORT ST	TIDEWATER AV	2	C	976	43	38,936	AC/AC	12/19/2018	8
EALAFR	1439	001	LESTER AV	HANOVER AV	NEWTON AV	2	R	360	22	6,930	AC/AC	10/1/2018	52
EALAFR	1439	002	LESTER AV	NEWTON AV	HANOVER AV	2	R	1,250	30	35,310	AC/AC	10/1/2018	66
WEOAKL	1440	001	LEWIS ST	3 ST	PERALTA ST	2	R	962	28	25,704	AC	10/15/2018	60
GLREHE	1441	001	LIBBY CT	35 AV	SOUTH END	2	R	187	30	2,760	AC	1/17/2019	22

FC (Functional Classification): A (Arterial), C (Collector), O (Other), R (Residential)
 ST (Surface Type): AC (Asphalt Concrete), GRAVEL (Gravel), PCC (Portland Cement Concrete)

Planning Area	Street ID	Section ID	Street Name	Begin Location	End Location	Ln	FC	Length (ft)	Width (ft)	Area (sf)	Surface Type	PCI Date	PCI
EALAFR	1442	001	LIESE AV	38 AV	SUTER ST	2	R	609	28	15,364	AC	11/12/2018	32
NOOAH	1443	001	LIGGETT DR	LASALLE AV	ESTATES DR	2	C	1,637	30	48,330	PCC	10/23/2018	38
CEEAOA	1444	001	LILAC ST	WEST END	ALLEDALE AV	2	R	781	30	21,720	AC	12/3/2018	17
GLREHE	1445	001	LILY ST	TULIP AV	MASTERTON ST	2	R	668	30	19,110	AC/AC	10/10/2018	42
GLREHE	1446	001	LINCOLN AV	PALMETTO ST	MACARTHUR BV	2	C	336	34	10,639	AC/AC	10/9/2018	68
GLREHE	1446	002	LINCOLN AV	MACARTHUR BV	230 FT E/O ALIDA	2	A	3,782	30	115,817	AC/AC	12/21/2018	89
GLREHE	1446	003	LINCOLN AV	230 FT E/O ALIDA	1550 FT E/O ALIDA	2	A	1,315	40	52,800	AC/PCC	10/9/2018	94
GLREHE	1446	004	LINCOLN AV	1550 FT E/O ALIDA	2210 FT E/O ALIDA	2	A	661	40	26,400	AC/PCC	10/9/2018	95
GLREHE	1446	005	LINCOLN AV	LINCOLN WY	2210 E/O ALIDA	2	A	273	40	10,280	AC/PCC	10/9/2018	95
GLREHE	1446	006	LINCOLN AV	LINCOLN WY	MONTEREY BV	2	A	265	51	15,963	AC/AC	10/9/2018	87
GLREHE	1447	001	LINCOLN WAY	LINCOLN AV	MONTEREY RD	2	R	637	32	16,800	AC/AC	10/9/2018	70
NOOAA	1448	001	LINCOLNSHIRE DR	WESTMINSTER DR	COUNTRY CLUB DR	2	R	678	26	16,458	AC	9/7/2018	18
NOOAA	1449	001	LINDA AV	PIEDMONT AV	CITY LIMIT	2	R	1,218	39	48,672	AC/AC	9/12/2018	26
NOOAA	1456	001	LINDEN ST	40 ST	42 ST	2	R	640	32	17,440	AC	9/13/2018	48
NOOAA	1457	001	LINDEN ST	43 ST	46 ST	2	R	776	36	21,744	AC	9/13/2018	50
NOOAA	1455	001	LINDEN ST	37 ST	MACARTHUR BV	2	R	282	32	7,296	AC/AC	9/13/2018	66
WEOAKL	1450	001	LINDEN ST	3 ST	WEST END	2	C	523	28	11,284	AC	9/13/2018	22
WEOAKL	1451	001	LINDEN ST	7 ST	WEST END	2	R	185	30	4,020	AC	9/5/2018	61
WEOAKL	1452	001	LINDEN ST	10 ST	12 ST	2	R	557	30	14,850	AC	9/13/2018	48
WEOAKL	1453	001	LINDEN ST	14 ST	18 ST	2	R	980	32	31,168	AC	9/13/2018	67
WEOAKL	1454	001	LINDEN ST	28 ST	32 ST	2	R	1,320	32	35,904	AC/AC	9/13/2018	31
WEOAKL	1453	002	LINDEN ST	18 ST	21 ST	2	R	816	36	27,864	AC/AC	9/13/2018	11
WEOAKL	1454	002	LINDEN ST	32 ST	34 ST	2	R	659	32	19,840	AC/AC	9/13/2018	100
WEOAKL	1453	003	LINDEN ST	21 ST	W GRAND AV	2	R	403	28	10,276	AC	9/13/2018	61
WEOAKL	1453	004	LINDEN ST	W GRAND AV	24 ST	2	R	611	32	17,728	AC/AC	9/13/2018	45
WEOAKL	1453	005	LINDEN ST	24 ST	26 ST	2	R	587	32	18,272	AC/AC	9/13/2018	33
CEEAOA	1458	002	LINK ST	104 AV	106 AV	2	A	670	43	27,472	AC/AC	9/29/2018	98
GLREHE	1459	001	LINNET AV	ALIDA ST	EAST END	2	R	270	30	7,530	AC/AC	10/4/2018	29
GLREHE	1460	001	LINWOOD AV	EXCELSIOR AV	E 38 ST	2	R	475	32	13,184	AC/AC	11/2/2018	30
GLREHE	1460	002	LINWOOD AV	E 38 ST	HAMPEL ST	2	R	978	32	29,568	AC/AC	11/2/2018	99
CEEAOA	LIONWY	001	LION WAY	69 AV	66 AV	2	R	912	30	31,890	AC/AC	11/27/2018	80
EALAFR	1461	001	LISBON AV	E 11 ST	E 10 ST	2	R	262	36	7,488	AC/AC	10/1/2018	9
EALAFR	1461	002	LISBON AV	E 10 ST	E 8 ST	2	R	756	36	20,916	AC/AC	12/20/2018	18
EALAFR	1462	001	LIVINGSTON ST	FREEWAY (880)	COTTON ST	2	C	145	44	5,896	PCC	12/19/2018	22
EALAFR	1462	002	LIVINGSTON ST	COTTON ST	EMBARCADERO	2	C	985	44	40,524	AC/AC	12/19/2018	50
EAOAHI	1463	001	LOCHARD ST	NORTH END	MALCOLM AV	2	R	207	30	5,160	AC/AC	10/9/2018	10
EAOAHI	1463	002	LOCHARD ST	MALCOLM AV	PRIVATE ENTR	2	R	1,265	30	36,540	AC/AC	10/10/2018	78
NOOAA	1464	001	LOCKSLEY AV	FOREST ST	CAVOUR ST	2	R	2,246	24	52,752	AC/AC	9/6/2018	20
CEEAOA	1466	001	LOCKWOOD AV	79 AV	69 AV	2	R	2,653	30	73,839	AC	11/28/2018	36
CEEAOA	1467	001	LOCUST ST	78 AV	79 AV	2	R	352	32	10,400	AC	9/5/2018	45
NOOAH	2018	001	LODGE CT	COLTON BV	HEMLOCK ST	2	R	988	18	17,478	AC/AC	9/12/2018	53
EALAFR	1468	001	LOGAN ST	COOLIDGE AV	FRUITVALE AV	2	R	812	30	23,130	PCC	11/15/2018	26
EALAFR	1468	002	LOGAN ST	FRUITVALE AV	26 AV	2	R	1,166	36	34,344	AC/AC	11/28/2018	40
GLREHE	1469	001	LOMA VISTA AV	QUIGLEY ST	MACARTHUR BV	2	R	636	28	16,520	AC/AC	10/11/2018	39
GLREHE	1469	002	LOMA VISTA AV	MACARTHUR BV	HARBOR VIEW AV	2	R	2,287	30	66,330	AC/AC	10/10/2018	41
EALAFR	1470	001	LOMA VISTA WAY	SUTER ST	OCTAVIA ST	2	R	236	24	5,520	AC	11/12/2018	41
NOOAH	1471	001	LONGCROFT DR	ASCOT DR	HAVERTHILL DR	2	R	1,218	26	29,614	AC/AC	9/17/2018	56
NOOAH	1471	002	LONGCROFT DR	HAVERTHILL DR	CHELSEA DR	2	R	672	22	13,860	AC/AC	9/17/2018	48
CEEAOA	1472	001	LONGFELLOW AV	99 AV	103 AV	2	R	1,078	24	24,960	AC/AC	12/7/2018	61

FC (Functional Classification): A (Arterial), C (Collector), O (Other), R (Residential)
 ST (Surface Type): AC (Asphalt Concrete), GRAVEL (Gravel), PCC (Portland Cement Concrete)

Planning Area	Street ID	Section ID	Street Name	Begin Location	End Location	Ln	FC	Length (ft)	Width (ft)	Area (sf)	Surface Type	PCI Date	PCI
CEEAOA	1472	002	LONGFELLOW AV	103 AV	106 AV	2	R	848	24	19,800	AC/AC	12/7/2018	56
GLREHE	1473	001	LONGRIDGE RD	LAKESHORE AV	CARLSTON AV	2	R	3,325	32	104,864	AC/AC	10/31/2018	44
GLREHE	1473	002	LONGRIDGE RD	CARLSTON AV	GROSVENOR PL	2	R	349	24	8,784	AC/AC	10/31/2018	50
GLREHE	1473	003	LONGRIDGE RD	GROSVENOR PL	CLARENDON CR	2	R	1,131	24	27,312	AC/AC	10/31/2018	54
NOOAH	1474	001	LONGWALK DR	DARNBY DR	ASCOT DR	2	R	1,850	20	34,460	AC/AC	9/17/2018	46
EALAFR	1475	001	LORENZO AV	SUTER ST	MARION AV	2	R	274	24	5,904	AC	11/12/2018	35
NOOAA	1476	001	LOS ANGELES ST	STANFORD AV	AILEEN ST	2	R	859	30	21,780	AC/AC	9/20/2018	7
WEOAKL	1477	001	LOUISE ST	PERALTA ST	34 ST	2	R	884	39	32,409	AC	9/11/2018	6
WEOAKL	1477	002	LOUISE ST	34 ST	EAST END	2	R	368	42	17,724	AC	9/11/2018	1
COLAIR	1478	001	LOUISIANA ST	RAILROAD AV	OSCAR ST	2	R	680	24	16,128	AC/AC	12/12/2018	57
CEEAOA	1479	001	LOUVAINE AV	BERNHARDT DR	EAST END	2	R	736	25	18,850	AC	12/12/2018	40
NOOAA	1480	001	LOWELL ST	ADELIN ST	54 ST	2	C	425	30	10,500	AC/AC	9/8/2018	23
NOOAA	1480	002	LOWELL ST	54 ST	STANFORD AV	2	C	1,804	30	51,270	AC/AC	9/8/2018	41
NOOAA	1480	003	LOWELL ST	STANFORD AV	62 ST	2	C	958	30	25,650	AC/AC	9/8/2018	41
NOOAA	1480	004	LOWELL ST	62 ST	MARKET ST	2	C	334	30	7,290	AC	9/8/2018	5
NOOAH	1481	001	LUCAS AV	MERCED AV	LASALLE AV	2	R	653	29	18,937	AC	9/11/2018	23
CEEAOA	1482	001	LUCILLE ST	66 AV	69 AV	2	R	957	30	27,900	AC/AC	11/27/2018	36
EAOAHI	1483	001	LUNDHOLM AV	EAST END	OUTLOOK AV	2	R	845	30	26,160	AC/AC	11/25/2018	84
NOOAA	1484	001	LUSK ST	APGAR ST	42 ST	2	R	1,239	36	41,112	AC/AC	9/6/2018	44
GLREHE	1485	001	LYMAN RD	CLEMENS RD	TIFFIN RD	2	R	527	27	12,204	AC	11/5/2018	29
GLREHE	1485	002	LYMAN RD	TIFFIN RD	FRUITVALE AV	2	C	2,347	30	69,120	AC/AC	11/5/2018	54
EALAFR	1486	001	LYNDE ST	BELLAIRE PL	FRUITVALE AV	2	R	257	30	5,850	AC/AC	11/28/2018	49
EALAFR	1487	001	LYNDE ST	HUMBOLDT AV	35 AV	2	R	617	28	16,072	AC/AC	11/15/2018	41
EALAFR	1486	002	LYNDE ST	FRUITVALE AV	COOLIDGE AV	2	R	1,139	26	28,574	AC/AC	11/15/2018	41
EALAFR	1486	003	LYNDE ST	COOLIDGE AV	SOUTH END	2	R	646	24	14,952	AC	11/15/2018	17
CEEAOA	1488	001	LYNDHURST ST	STONEFORD AV	98TH AV	2	R	525	25	11,075	AC	12/7/2018	29
EALAFR	1489	001	LYON AV	35 AV	HIGH ST	2	R	2,844	28	78,988	AC/AC	11/11/2018	35
DWNTWN	1490	001	M L KING WAY	WEST END	EMBARCADERO	2	C	357	60	17,640	AC	10/15/2018	15
DWNTWN	1490	002	M L KING WAY	EMBARCADERO	7 ST	4	A	1,722	62	92,558	AC/AC	1/13/2019	62
DWNTWN	1490	003	M L KING WAY	7 ST	11 ST	4	A	1,119	60	65,231	AC/AC	1/13/2019	70
DWNTWN	1490	004	M L KING WAY	11 ST	12 ST	4	A	280	59	16,841	AC/AC	1/13/2019	67
DWNTWN	1490	005	M L KING WAY	12 ST	14 ST	4	A	559	59	33,739	AC/AC	9/21/2018	79
WEOAKL	1490	006	M L KING WAY	14 ST	SAN PABLO AV	4	A	1,781	61	95,567	AC/AC	1/13/2019	74
WEOAKL	1490	007	M L KING WAY	SAN PABLO AV	W GRAND AV	4	A	485	56	23,001	AC/AC	9/21/2018	96
WEOAKL	1490	008	M L KING WAY	W GRAND AV	27 ST	4	A	1,678	57	88,875	AC/AC	12/17/2018	73
WEOAKL	1490	009	M L KING WAY	27 ST	MACARTHUR BV	4	A	3,757	52	189,176	AC/AC	9/14/2018	99
NOOAA	1490	010	M L KING WAY	MACARTHUR BV	47 ST	4	A	2,901	52	147,192	AC/AC	9/14/2018	69
NOOAA	1490	011	M L KING WAY	47 ST	54 ST	6	A	3,232	75	121,113	AC/AC	9/14/2018	90
NOOAA	1490	012	M L KING WAY	54 ST	CITY LIMIT	6	A	5,593	78	215,462	AC/AC	9/14/2018	87
EALAFR	1491	001	MACARTHUR (NB)	PARK BV	PVMT CHNG (PCC BEGIN)	4	A	597	22	11,944	AC	1/14/2019	44
EALAFR	1491	002	MACARTHUR (NB)	N/O PARK BLVD.	PVMT CHNG (PCC END)	4	A	172	22	3,974	PCC	1/11/2019	100
NOOAA	1492	002	MACARTHUR (NB)	HARRISON ST	FAIRMOUNT AV	6	A	621	36	21,063	PCC	9/28/2018	29
EALAFR	1491	003	MACARTHUR (NB)	PVMT CHNG (PCC BEGIN)	ALMA AV	4	A	429	30	12,130	AC	10/1/2018	40
EALAFR	1494	001	MACARTHUR (SB)	LAKE SHORE AV	BEACON ST	4	A	486	30	11,910	AC	1/14/2019	83
EALAFR	1493	001	MACARTHUR (SB)	ALMA AV	PARK BV	4	A	716	30	34,350	AC/AC	10/1/2018	70
EALAFR	1493	002	MACARTHUR (SB)	PARK BV	BEAUMONT AV	4	A	1,901	30	54,179	AC/AC	10/1/2018	85
EALAFR	1498	001	MACARTHUR BV	ALMA AV	HILLGIRT CL	4	A	1,427	48	66,432	AC/AC	10/1/2018	47
EAOAHI	1497	001	MACARTHUR BV	DURANT AV	CITY LIMITS (SAN LEANDRO)	4	A	52	48	5,616	AC/AC	9/19/2018	93
NOOAA	1499	001	MACARTHUR BV	VERNON ST	GRAND AV	2	A	2,883	32	74,070	AC/AC	12/17/2018	98

FC (Functional Classification): A (Arterial), C (Collector), O (Other), R (Residential)
 ST (Surface Type): AC (Asphalt Concrete), GRAVEL (Gravel), PCC (Portland Cement Concrete)

Planning Area	Street ID	Section ID	Street Name	Begin Location	End Location	Ln	FC	Length (ft)	Width (ft)	Area (sf)	Surface Type	PCI Date	PCI
NOOAAD	1500	001	MACARTHUR BV	FAIRMOUNT AV	BROADWAY	6	A	1,609	78	127,998	PCC	9/28/2018	38
EALAFR	1498	002	MACARTHUR BV	HILLGIRT CL	BEACON ST	4	A	1,267	48	63,408	AC/AC	1/14/2019	63
EAOAHI	1497	002	MACARTHUR BV	98 AV	DURANT AV	4	A	4,434	54	243,540	AC/AC	9/19/2018	82
NOOAAD	1499	002	MACARTHUR BV	GRAND AV	LAKE SHORE AV	6	A	594	51	19,227	AC/AC	12/17/2018	100
EAOAHI	1497	004	MACARTHUR BV	82 AV	73 AV	4	A	3,142	56	172,144	AC/AC	9/19/2018	45
CEEAOA	1497	005	MACARTHUR BV	73 AV	72 AV	2	A	367	33	9,845	AC/AC	11/24/2018	95
EAOAHI	1497	006	MACARTHUR BV	72 AV	68 AV	2	A	1,090	39	43,537	AC/AC	11/24/2018	95
EAOAHI	1497	007	MACARTHUR BV	68 AV	SEMINARY AV	2	A	2,918	36	102,276	AC/AC	11/24/2018	93
CEEAOA	1497	008	MACARTHUR BV	SEMINARY AV	MILLSVIEW AV	4	A	1,341	51	82,086	AC/AC	12/4/2018	97
GLREHE	1497	009	MACARTHUR BV	MILLSVIEW AV	CALAVERAS BV	4	A	2,679	50	104,800	AC/AC	12/4/2018	86
GLREHE	1497	010	MACARTHUR BV	CALAVERAS BV	100 FT S/O ENOS AV	4	A	263	24	4,992	AC/AC	10/11/2018	89
GLREHE	1497	011	MACARTHUR BV	100 FT S/O ENOS AV	GREENACRE RD	4	A	1,842	48	39,360	AC/AC	10/11/2018	79
GLREHE	1497	012	MACARTHUR BV	GREENACRE RD	HIGH ST	4	A	1,037	36	36,720	AC	10/11/2018	85
GLREHE	1497	013	MACARTHUR BV	HIGH ST	HOPKINS PL	4	A	5,600	56	310,326	PCC	10/11/2018	46
GLREHE	1497	014	MACARTHUR BV	HOPKINS PL	COOLIDGE AV	2	A	322	28	8,120	PCC	10/11/2018	29
GLREHE	1497	018	MACARTHUR BV	COOLIDGE AV	BOSTON AV	2	A	1,238	48	59,387	AC	10/11/2018	53
EALAFR	1497	021	MACARTHUR BV	FRUITVALE AV	CANON AV	2	A	733	48	35,040	AC/AC	11/7/2018	32
GLREHE	1497	022	MACARTHUR BV	CANON AV	ARDLEY AV	2	A	1,743	48	83,760	AC/AC	11/6/2018	57
GLREHE	1497	023	MACARTHUR BV	ARDLEY AV	BEAUMONT AV	2	A	1,413	48	66,000	AC/AC	11/7/2018	28
EAOAHI	1497	031	MACARTHUR BV	98 AV	94 AV	4	A	1,213	56	284,368	AC/AC	9/19/2018	84
EAOAHI	1497	032	MACARTHUR BV	94 AV	90 AV	4	A	1,026	56	284,368	AC/AC	9/19/2018	90
EAOAHI	1497	033	MACARTHUR BV	90 AV	82 AV	4	A	2,800	56	284,368	AC/AC	9/19/2018	73
GLREHE	1497	020A	MACARTHUR BV	BOSTON AV	CHAMPION ST	2	A	862	48	43,440	AC/AC	12/8/2018	33
GLREHE	1497	020B	MACARTHUR BV	CHAMPION ST	FRUITVALE AV	2	A	147	48	4,560	AC/AC	11/7/2018	87
NOOAAD	1502	001	MACCALL ST	57 ST	58 ST	2	R	344	37	10,730	AC/AC	9/10/2018	10
NOOAAD	1502	002	MACCALL ST	58 ST	60 ST	2	R	834	37	29,193	AC	10/17/2018	10
COLAIR	1503	001	MADDUX DR	STONEFORD AV	EDES AV	2	R	1,703	24	39,744	AC/AC	12/12/2018	68
GLREHE	1504	001	MADLINE ST	COOLIDGE AV	LAGUNA AV	2	R	623	30	17,730	AC/AC	10/4/2018	37
GLREHE	1505	001	MADLINE ST	SILVERWOOD AV	MAPLE AV	2	R	1,472	30	43,080	AC/AC	10/11/2018	66
GLREHE	1505	002	MADLINE ST	MAPLE AV	NORTH END	2	R	627	30	18,030	AC	10/11/2018	26
CEEAOA	1506	001	MADERA AV	BIRDSALL AV	KINGSLAND AV	2	R	1,820	34	46,682	AC/AC	12/2/2018	59
DWNTWN	1507	001	MADISON ST	SOUTH END	6 ST	2	R	1,346	43	50,654	AC/AC	9/22/2018	83
DWNTWN	1507	002	MADISON ST	6 ST	7 ST	6	A	281	50	11,400	AC/AC	9/27/2018	100
DWNTWN	1507	003	MADISON ST	7 ST	8 ST	6	A	280	50	31,350	AC/AC	9/27/2018	100
DWNTWN	1507	004	MADISON ST	8 ST	9 ST	6	A	279	50	31,350	AC/AC	9/27/2018	100
DWNTWN	1507	005	MADISON ST	9 ST	11 ST	6	A	561	44	110,352	AC/AC	9/27/2018	100
DWNTWN	1507	006	MADISON ST	11 ST	12 ST	6	A	279	44	110,352	AC/AC	9/27/2018	100
DWNTWN	1507	007	MADISON ST	12 ST	13 ST	6	A	279	44	110,352	AC/AC	9/27/2018	100
DWNTWN	1507	011	MADISON ST	13 ST	LAKESIDE DR	6	A	1,693	44	110,352	AC/AC	9/27/2018	100
GLREHE	1509	001	MADRONE AV	HYACINTH AV	WEST END	2	R	726	30	21,210	AC	10/10/2018	44
GLREHE	1508	001	MADRONE AV	MASTERTON ST	PAMPAS AV	2	R	930	30	27,150	AC/AC	10/10/2018	32
GLREHE	1510	001	MAGEE AV	HARBOR VIEW AV	MACARTHUR BV	2	R	2,220	30	64,860	AC/AC	10/10/2018	49
NOOAH	1511	001	MAGELLAN DR	COLTON BV	SNAKE RD	2	R	1,838	20	35,820	AC/AC	9/11/2018	56
NOOAH	1511	002	MAGELLAN DR	SNAKE RD	DRAKE DR	2	R	1,801	20	36,480	AC/AC	9/13/2018	65
EAOAHI	1512	001	MAGGIORA CT	MAGGIORA DR	EAST END	2	R	163	30	4,560	AC	10/9/2018	23
EAOAHI	1513	001	MAGGIORA DR	MALCOLM AV	MALCOLM AV	2	R	1,825	30	51,690	AC	10/9/2018	37
WEOAKL	1514	001	MAGNOLIA ST	36 ST	35 ST	2	R	181	28	4,144	AC	9/12/2018	100
WEOAKL	1516	001	MAGNOLIA ST	10 ST	16 ST	2	R	1,676	32	48,832	AC	9/12/2018	51
WEOAKL	1515	001	MAGNOLIA ST	WEST END	7 ST	2	C	1,108	30	42,120	AC/AC	9/12/2018	67

FC (Functional Classification): A (Arterial), C (Collector), O (Other), R (Residential)
ST (Surface Type): AC (Asphalt Concrete), GRAVEL (Gravel), PCC (Portland Cement Concrete)

Planning Area	Street ID	Section ID	Street Name	Begin Location	End Location	Ln	FC	Length (ft)	Width (ft)	Area (sf)	Surface Type	PCI Date	PCI
WEOAKL	1514	002	MAGNOLIA ST	35 ST	32 ST	2	R	1,143	30	32,670	AC/AC	9/12/2018	21
WEOAKL	1514	003	MAGNOLIA ST	32 ST	26 ST	2	R	1,907	32	59,648	AC/AC	9/12/2018	70
WEOAKL	1514	004	MAGNOLIA ST	26 ST	24 ST	2	R	587	29	15,399	AC/AC	9/12/2018	25
WEOAKL	1514	005	MAGNOLIA ST	24 ST	W GRAND AV	2	R	612	32	17,440	AC/AC	9/12/2018	19
GLREHE	1517	001	MAIDEN LN	MONTEREY BV	LINCOLN AV	2	R	1,290	24	28,824	AC	10/9/2018	40
EAOAHI	1518	001	MAJESTIC AV	64 AV	EAST END	2	R	1,654	30	48,030	AC	11/25/2018	99
COLAIR	1519	001	MAKIN RD	CORAL RD	EMPIRE RD	2	R	829	22	17,314	AC/AC	12/12/2018	44
CEEAOA	1520	001	MALAT ST	LESSER ST	NORTH END	2	C	379	46	18,216	AC/AC	12/19/2018	35
EAOAHI	1521	010	MALCOLM AV	SHELDON ST	HELLMAN ST	2	C	1,641	36	60,372	AC/AC	10/9/2018	56
EAOAHI	1521	020	MALCOLM AV	HELLMAN ST	SNOWDOWN AV	2	C	3,462	36	130,572	AC/AC	10/9/2018	81
EAOAHI	1521	030	MALCOLM AV	SNOWDOWN AV	CAMERON AV	2	C	383	31	9,360	AC/AC	10/9/2018	67
EAOAHI	1521	040	MALCOLM AV	CAMERON AV	CALODEN ST	2	C	1,989	30	63,231	AC	10/9/2018	66
CEEAOA	1522	001	MALDON ST	62 AV	SOUTH END	2	R	193	30	5,160	AC/AC	11/26/2018	62
NOOAH	1523	001	MALL CT	CAMELFORD PL	EAST END	2	R	234	24	4,992	AC	9/17/2018	18
CEEAOA	1524	001	MALTA CT	BERNHARDT DR	EAST END	2	R	393	25	10,250	AC/AC	12/7/2018	31
NOOAA	1525	001	MANCHESTER DR	ACACIA AV	OCEAN VIEW DR	2	R	1,236	23	27,588	AC	9/5/2018	32
NOOAH	1526	001	MANDALAY RD	HERMOSA AV	SOUTH END	2	R	1,645	28	44,016	AC	1/14/2019	49
NOOAA	1527	001	MANDANA BV	GRAND AV	LAKESHORE AV	2	C	1,529	32	45,216	AC/AC	10/25/2018	33
GLREHE	1527	002	MANDANA BV	LAKESHORE AV	CALMAR AV	2	C	888	50	41,900	AC/AC	10/25/2018	90
GLREHE	1527	003	MANDANA BV	CALMAR AV	PORTAL AV	2	C	3,272	38	126,692	AC/AC	10/25/2018	94
GLREHE	1527	004	MANDANA BV	PORTAL AV	ASHMOUNT AV	2	C	1,336	32	42,336	AC/AC	10/25/2018	80
GLREHE	1528	001	MANDANA CIR	MANDANA BV	SOUTH END	2	R	247	16	3,904	AC	10/29/2018	36
WEOAKL	0796	006	MANDELA PKWY	3 ST	5 ST	2	R	567	35	17,920	AC	9/22/2018	80
WEOAKL	0795	100	MANDELA PKWY	5 ST	7 ST	2	R	471	32	13,072	AC	9/22/2018	63
WEOAKL	0795	003	MANDELA PKWY E	8 ST	16 ST	4	A	2,365	28	65,585	AC/AC	9/22/2018	70
WEOAKL	0795	004	MANDELA PKWY E	16 ST	18 ST	4	A	561	30	16,740	AC/AC	9/22/2018	78
WEOAKL	0795	005	MANDELA PKWY E	18 ST	20 ST	4	A	558	30	16,864	AC/AC	9/22/2018	97
WEOAKL	0795	006	MANDELA PKWY E	20 ST	W GRAND AV	4	A	586	30	16,565	AC/AC	9/22/2018	84
WEOAKL	0795	007	MANDELA PKWY E	W GRAND AV	32 ST	2	A	2,317	30	66,060	AC/AC	9/22/2018	72
WEOAKL	0796	200	MANDELA PKWY E	7 ST	8 ST	4	A	385	31	9,855	AC/AC	9/22/2018	80
WEOAKL	0796	001	MANDELA PKWY W	32 ST	W GRAND AV	2	A	2,226	30	63,870	AC/AC	9/22/2018	70
WEOAKL	0796	002	MANDELA PKWY W	W GRAND AV	20 ST	4	A	613	31	16,087	AC/AC	9/22/2018	80
WEOAKL	0796	003	MANDELA PKWY W	20 ST	16 ST	4	A	1,117	30	33,270	AC	9/22/2018	68
WEOAKL	0796	004	MANDELA PKWY W	16 ST	8 ST	4	A	2,373	30	81,390	AC/AC	9/22/2018	68
EALAFR	1529	001	MANGELS AV	35 AV	SOUTH END	2	R	541	28	14,700	AC	11/12/2018	20
NOOAA	1531	001	MANILA AV	45 ST	51 ST	2	R	981	30	27,420	AC	9/10/2018	18
NOOAA	1530	001	MANILA AV	MACARTHUR BV	40 ST	2	R	1,312	34	40,868	AC/AC	9/11/2018	61
NOOAA	1530	002	MANILA AV	40 ST	42 ST	2	R	1,146	36	38,844	AC	9/11/2018	45
NOOAA	1531	002	MANILA AV	51 ST	COLLEGE AV	2	R	1,939	32	58,592	AC/AC	9/6/2018	38
NOOAA	1531	003	MANILA AV	COLLEGE AV	BROADWAY	2	C	1,057	33	30,448	AC	10/9/2018	38
NOOAA	1531	004	MANILA AV	BROADWAY	KALES AV	2	R	494	32	13,632	AC	9/7/2018	27
NOOAA	1531	005	MANILA AV	KALES AV	MARGARIDO DR	2	R	945	16	15,264	AC	9/7/2018	25
NOOAA	1531	006	MANILA AV	MARGARIDO DR	LAWTON AV	2	R	120	36	4,500	AC	9/7/2018	33
NOOAA	1532	001	MANOA ST	MYSTIC ST	FLORIO ST	2	R	423	25	9,500	AC/AC	9/14/2018	70
NOOAA	1533	001	MANOR CREST	ROANOKE RD	CHABOT CREST	2	R	545	30	15,360	AC	9/14/2018	9
CEEAOA	1534	001	MANUEL CT	A ST	EAST END	2	R	105	30	3,540	AC/AC	12/12/2018	52
NOOAH	1535	001	MANZANITA DR	SKYLINE BV	SKYLINE BV	2	R	4,950	20	108,620	AC/AC	9/12/2018	25
EALAFR	1536	001	MAPLE AV	NICOL AV	SCHOOL ST	2	R	952	26	23,894	AC	11/15/2018	52
GLREHE	1536	002	MAPLE AV	SCHOOL ST	MACARTHUR BV	2	R	1,936	35	65,975	AC/AC	12/20/2018	51

FC (Functional Classification): A (Arterial), C (Collector), O (Other), R (Residential)
 ST (Surface Type): AC (Asphalt Concrete), GRAVEL (Gravel), PCC (Portland Cement Concrete)

Planning Area	Street ID	Section ID	Street Name	Begin Location	End Location	Ln	FC	Length (ft)	Width (ft)	Area (sf)	Surface Type	PCI Date	PCI
GLREHE	1536	003	MAPLE AV	MACARTHUR BV	CARLSEN ST	2	R	2,409	36	85,608	AC	10/9/2018	52
GLREHE	1536	004	MAPLE AV	CARLSEN ST	FRYE ST	2	R	1,057	28	30,492	AC	10/9/2018	37
NOOAH	1537	001	MARDEN LN	MERRIEWOOD DR	SOUTH END	2	R	306	20	3,740	AC	10/11/2018	11
NOOAA	1538	001	MARGARIDO DR	BROADWAY TERR	LAWTON AV	2	R	1,458	27	38,305	AC	9/5/2018	39
NOOAA	1539	001	MARGARIDO DR	ACACIA AV	NORTH END	2	R	2,829	20	56,200	AC	9/5/2018	38
EAOAHI	1540	001	MARGARITA AV	GRANADA AV	MURILLO AV	2	R	929	30	26,460	AC/AC	12/8/2018	63
NOOAH	1541	001	MARGUERITE DR	MANDALAY RD	HERMOSA AV	2	R	336	28	8,904	AC/AC	9/4/2018	46
NOOAA	1542	001	MARIE WAY	CHABOT RD	EAST END	2	R	158	26	4,472	AC/AC	9/14/2018	3
EALAFR	1543	001	MARIN WAY	14 AV	SOUTH END	2	R	3,248	20	52,760	AC	10/1/2018	44
EALAFR	1544	001	MARION AV	38 AV	STAR AV	2	R	485	22	10,450	AC	11/12/2018	37
NOOAA	1545	001	MARIPOSA AV	OAKLAND AV	SANTA ROSA AV	2	R	697	36	22,932	AC/AC	10/2/2018	25
WEOAKL	1546	001	MARITIME ST	GUARD HOUSE	7 ST	2	A	1,012	76	77,748	AC	10/17/2018	95
WEOAKL	1547	001	MARITIME ST	7 ST	GRAND AV	4	A	6,680	68	386,080	AC	10/17/2018	94
WEOAKL	1548	001	MARKET ST	1 ST	3 ST	2	C	654	50	31,300	AC	9/22/2018	22
WEOAKL	1548	002	MARKET ST	3 ST	7 ST	6	A	1,093	72	71,360	AC	9/22/2018	37
WEOAKL	1548	003	MARKET ST	7 ST	18 ST	6	A	3,180	71	209,450	AC/AC	9/22/2018	100
WEOAKL	1548	004	MARKET ST	18 ST	W GRAND AV	2	A	1,272	51	60,537	AC/AC	9/22/2018	86
WEOAKL	1548	005	MARKET ST	W GRAND AV	SAN PABLO AV	4	A	2,195	45	94,005	AC/AC	9/22/2018	100
WEOAKL	1548	006	MARKET ST	SAN PABLO AV	36 ST	4	A	2,152	45	91,035	AC	9/22/2018	100
NOOAA	1548	007	MARKET ST	36 ST	MACARTHUR BV	4	A	643	45	27,630	AC/AC	9/22/2018	100
NOOAA	1548	008	MARKET ST	MACARTHUR BV	57 ST	4	A	4,980	49	235,710	AC/AC	9/22/2018	100
NOOAA	1548	009	MARKET ST	57 ST	CITY LIMIT	4	A	2,403	61	146,400	AC/AC	9/22/2018	100
NOOAH	1549	001	MARLBOROUGH TER	NORFOLK DR	FIRE PLUG	2	R	1,023	18	18,306	AC/AC	8/29/2018	22
NOOAH	1549	002	MARLBOROUGH TER	FIRE PLUG	GRIZZLY PEAK BV	2	R	785	23	17,733	AC/AC	8/29/2018	41
EAOAHI	1550	001	MARLOW DR	I-580	FOOTHILL WAY	2	R	150	56	6,104	AC	10/10/2018	24
EAOAHI	1550	002	MARLOW DR	FOOTHILL WAY	REVERE AV	2	R	658	56	37,744	AC/AC	10/10/2018	38
EAOAHI	1550	003	MARLOW DR	REVERE AV	FREEWAY ENT	2	R	3,825	30	119,190	AC	10/10/2018	26
NOOAH	1551	001	MARR AV	HARBORD DR	LANE CT	2	R	709	20	13,580	AC/AC	10/22/2018	5
NOOAH	1552	001	MARSH PL	PERSHING DR	WEST END	2	R	319	30	9,540	AC/AC	10/23/2018	74
NOOAA	1553	001	MARSHALL ST	PEABODY LN	64 ST	2	R	422	36	11,736	AC	9/7/2018	35
NOOAA	1553	002	MARSHALL ST	64 ST	STANFORD AV	2	R	2,135	33	67,914	AC/AC	9/7/2018	30
NOOAA	1553	003	MARSHALL ST	MARSHALL ST	STANFORD AV	2	R	821	36	25,668	AC	9/7/2018	18
NOOAA	1554	001	MARTIN ST	58 ST	CLAREMONT AV	2	R	608	36	18,180	AC/AC	9/10/2018	75
EAOAHI	1555	001	MARVIN CT	SCOTIA AV	EAST END	2	R	198	30	5,730	AC	10/9/2018	24
CEEAOA	1556	001	MASON ST	FOOTHILL BV	WALNUT ST	2	R	398	30	9,510	AC	11/28/2018	100
NOOAH	1557	001	MASONIC AV	MORAGA AV	FLORENCE AV	2	R	2,850	31	87,763	AC	10/22/2018	51
NOOAH	1558	001	MASONIC PL	MASONIC AV	EAST END	2	R	225	30	6,390	AC/AC	10/22/2018	40
GLREHE	1559	001	MASTERSON ST	38 AV	HIGH ST	2	R	1,475	30	40,200	AC/AC	10/10/2018	59
GLREHE	1559	002	MASTERSON ST	HIGH ST	GREENACRE RD	2	R	846	30	24,060	AC/AC	10/10/2018	58
NOOAH	1560	001	MASTLANDS DR	ASCOT DR	CASTLE DR	2	R	2,560	18	44,561	AC/AC	9/17/2018	82
NOOAA	1561	001	MATHER ST	MONTGOMERY ST	BROADWAY	2	C	1,804	36	60,876	AC/AC	9/12/2018	48
NOOAA	1562	001	MATHIEU AV	ROMANY RD	ACACIA AV	2	R	619	18	10,386	AC/AC	9/7/2018	37
GLREHE	1563	001	MATTIS CT	SOUTH END	NORTH END	2	R	630	30	19,320	AC/AC	10/10/2018	25
EAOAHI	1564	001	MAURITANIA AV	SEMINARY AV	62 AV	2	R	1,092	30	30,690	AC/AC	11/26/2018	51
CEEAOA	1565	001	MAVIS ST	KINGSLAND AV	TRASK ST	2	R	510	30	13,860	AC/AC	12/4/2018	50
CEEAOA	1567	001	MAXWELL AV	TRASK ST	FLEMING AV	2	R	1,543	30	44,850	AC	12/4/2018	74
CEEAOA	1566	001	MAXWELL AV	BIRDSALL AV	KINGSLAND AV	2	R	1,074	26	26,338	AC/AC	12/1/2018	61
NOOAH	1568	001	MAXWELTON DR	HILLTOP CRESC.	HARBORD DR	2	R	824	20	15,400	AC/AC	9/4/2018	28
GLREHE	1569	001	MAY CT	MACARTHUR BV	NORTH END	2	R	366	30	7,920	AC	11/6/2018	49

FC (Functional Classification): A (Arterial), C (Collector), O (Other), R (Residential)
ST (Surface Type): AC (Asphalt Concrete), GRAVEL (Gravel), PCC (Portland Cement Concrete)

Planning Area	Street ID	Section ID	Street Name	Begin Location	End Location	Ln	FC	Length (ft)	Width (ft)	Area (sf)	Surface Type	PCI Date	PCI
GLREHE	1570	001	MAYBELLE AV	REDDING ST	MACARTHUR BV	2	R	330	28	7,812	AC/AC	10/11/2018	63
GLREHE	1570	002	MAYBELLE AV	MACARTHUR BV	FIRE PLUG	2	R	2,466	32	79,264	AC/AC	10/10/2018	57
GLREHE	1570	003	MAYBELLE AV	FIRE PLUG	EAST END	2	R	467	32	14,720	AC/AC	1/17/2019	88
EALAFR	1571	001	MAYBELLE WAY	EAST END	WEST END	2	R	423	28	12,404	AC	11/12/2018	19
EAOAHI	1572	001	MAYDON CT	SCOTIA AV	EAST END	2	R	241	30	7,230	AC	10/9/2018	24
EAOAHI	1573	001	MAYNARD AV	MOUNTAIN BV	SANFORD ST	2	R	490	30	13,170	AC/AC	10/5/2018	25
CEEAOA	1574	001	MAYWOOD AV	KRAUSE AV	DEERWOOD ST	2	R	506	27	12,474	AC/AC	12/7/2018	25
NOOAH	1575	001	MAZUELA DR	COLTON BV	NORTH END	2	R	495	20	9,640	AC	9/11/2018	38
NOOAH	1575	002	MAZUELA DR	482 N/COLTON	MENDOZA DR	2	R	1,290	25	55,175	AC	9/11/2018	64
COLAIR	1576	001	MC CLARY AV	BALDWIN ST	SOUTH END	2	C	365	37	15,170	AC/AC	12/12/2018	61
EAOAHI	1577	001	MC INTYRE ST	108 AV	DURANT AV	2	R	542	30	15,060	AC	12/6/2018	76
NOOAH	1578	001	MCANDREW DR	HARBORD DR	BULLARD DR	2	R	1,446	30	40,560	AC/AC	10/23/2018	85
NOOAA	1579	001	MCAULEY ST	COLBY ST	TELEGRAPH AV	2	R	1,382	35	45,206	AC/AC	9/4/2018	0
GLREHE	1588	001	MCCLLELAND ST	DAISY AV	CALAVERAS AV	2	R	356	24	7,368	AC/AC	10/10/2018	30
NOOAA	1580	001	MCCLURE ST	29 ST	30 ST	2	R	461	35	14,350	AC	9/13/2018	18
EAOAHI	1581	001	MCCORMICK AV	SUNKIST DR	CREST AV	2	R	747	16	11,600	AC/AC	12/8/2018	100
GLREHE	1582	001	MCDONELL AV	MOUNTAIN BV	EAST END	2	R	1,661	30	44,160	AC	10/5/2018	77
WEOAKL	1583	001	MCELROY ST	9 ST	CHASE ST	2	R	326	24	6,768	AC/AC	9/18/2018	12
EAOAHI	1584	001	MCGURRIN RD	SEQUOYAH RD	NORTH END	2	R	937	20	17,800	AC/AC	10/8/2018	71
EALAFR	1585	001	MCKILLOP RD	E 29 ST	EAST END	2	R	556	26	9,880	AC	10/1/2018	78
EALAFR	1586	001	MCKILLOP RD	SHEFFIELD AV	SOUTH END	2	R	115	27	11,259	AC/AC	10/1/2018	28
EALAFR	1587	001	MCKINLEY AV	PARK BV	ATHOL AV	2	R	2,176	29	62,313	AC	10/1/2018	71
EALAFR	1587	002	MCKINLEY AV	ATHOL AV	KENWYN RD	2	R	652	30	14,970	AC/AC	10/1/2018	68
NOOAA	1589	001	MCMILLAN AV	KEITH AV	LAWTON AV	2	R	547	36	16,884	AC	10/9/2018	73
WEOAKL	1590	001	MEAD AV	MARKET ST	SAN PABLO AV	2	R	882	36	29,232	AC/AC	10/17/2018	65
EALAFR	1591	001	MEADOW ST	HARRINGTON AV	35 AV	2	R	616	28	16,072	AC/AC	11/13/2018	51
NOOAH	1592	001	MEDAU PL	MORAGA AV	MOUNTAIN BV	2	R	338	30	8,880	AC/AC	9/11/2018	37
NOOAH	1592	002	MEDAU PL	MOUNTAIN BV	EAST END	2	R	252	26	5,876	AC	9/11/2018	47
CEEAOA	1593	001	MEDFORD AV	98 AV	SOUTH END	2	C	555	26	13,728	AC/AC	12/12/2018	32
CEEAOA	1594	001	MELDON AV	BIRDSALL AV	STORER AV	2	R	847	30	22,380	AC/AC	12/3/2018	83
CEEAOA	1595	001	MELROSE AV	COURTLAND AV	YGNACIO AV	2	R	1,813	32	55,360	AC/AC	12/15/2018	45
NOOAH	1596	001	MELVILLE DR	MELVILLE DR	CASTLE DR	2	R	2,375	22	48,324	AC/AC	9/17/2018	47
NOOAH	1597	001	MELVILLE LN	TOTTERDELL CT	SKYLINE BV	2	R	430	15	4,710	AC	9/17/2018	29
GLREHE	1598	001	MELVIN CT	MELVIN RD	NORTH END	2	R	309	30	9,210	AC/AC	10/24/2018	76
GLREHE	1599	001	MELVIN RD	EAST END	BRENTWOOD RD	2	R	1,699	15	23,760	AC/AC	10/24/2018	69
GLREHE	1599	002	MELVIN RD	BRENTWOOD RD	BYWOOD DR	2	R	1,327	20	25,340	AC/AC	10/24/2018	78
NOOAA	1600	001	MENDOCINO AV	MARGARIDO DR	MANILA AV	2	R	510	36	37,188	AC	9/5/2018	26
NOOAH	1601	001	MENDOZA DR	COLTON BV	CABRILLO PL	2	R	398	20	6,560	AC/AC	9/11/2018	21
EALAFR	1602	001	MERA ST	42 AV	38 AV	2	R	1,647	26	41,808	AC/AC	11/11/2018	32
NOOAH	1603	001	MERCED AV	MORAGA AV	LUCAS AV	2	R	558	30	15,240	AC	9/10/2018	5
EAOAHI	1604	001	MERLIN CT	SCOTIA AV	EAST END	2	R	343	30	9,810	AC	10/9/2018	22
NOOAH	1703	001	MERRIEWOOD CIR	MERRIEWOOD DR	NOTTINGHAM DR	2	R	786	16	12,224	AC	9/5/2018	24
NOOAH	1606	001	MERRIEWOOD DR	THORNHILL DR	TAURUS AV	2	R	3,293	20	62,818	AC/AC	9/5/2018	62
NOOAH	1606	002	MERRIEWOOD DR	TAURUS AV	SHERWOOD DR	2	R	207	20	4,200	AC	9/5/2018	23
NOOAH	1606	003	MERRIEWOOD DR	SHERWOOD DR	BROADWAY TERR	2	R	1,867	20	35,360	AC/AC	9/5/2018	56
GLREHE	1607	001	MERRILL AV	GREENACRE RD	TULIP AV	2	R	584	26	14,170	AC/AC	10/10/2018	16
NOOAA	1608	001	MERRIMAC ST	28 ST	TELEGRAPH AV	2	R	621	25	17,225	AC/AC	1/14/2019	38
WEOAKL	1609	001	MERRIMAC ST	M L KING WAY	SOUTH END	2	R	130	24	1,968	AC/AC	9/12/2018	56
EALAFR	1610	001	MERRITT AV	BROOKLYN AV	CAPITAL ST	2	R	1,175	28	11,676	AC/AC	10/1/2018	95

FC (Functional Classification): A (Arterial), C (Collector), O (Other), R (Residential)
 ST (Surface Type): AC (Asphalt Concrete), GRAVEL (Gravel), PCC (Portland Cement Concrete)

Planning Area	Street ID	Section ID	Street Name	Begin Location	End Location	Ln	FC	Length (ft)	Width (ft)	Area (sf)	Surface Type	PCI Date	PCI
EALAFR	1610	002	MERRITT AV	CAPITAL ST	WESLEY AV	2	R	885	28	34,636	AC/AC	10/1/2018	95
GLREHE	1611	001	MIAMI CT	WOODRUFF AV	EAST END	2	R	229	24	5,544	AC	11/6/2018	29
EAOAHI	1612	001	MICHIGAN AV	SUNKIST DR	PARTRIDGE AV	2	R	1,651	30	47,820	AC/AC	12/8/2018	100
GLREHE	1613	001	MIDCREST RD	SUNNYHILLS RD	LONGRIDGE RD	2	R	473	24	10,464	AC/AC	10/31/2018	27
WEOAKL	1614	101	MIDDLE HARBOR	7TH STREET	MARITIME ST	4	A	5,625	63	343,350	AC/AC	9/5/2018	98
WEOAKL	1614	102	MIDDLE HARBOR	MARITIME ST	OVERPASS BEGIN (PVMT CHG)	4	A	4,557	56	250,040	AC/AC	9/5/2018	76
WEOAKL	1614	103	MIDDLE HARBOR	OVERPASS END (PVMT CHNG)	3 ST	4	A	305	56	14,168	AC/AC	9/5/2018	53
EAOAHI	2314	001	MIDDLETON DRIVE	MIDDLETON ST	MIDDLETON ST	2	R	423	20	7,440	AC/AC	10/10/2018	93
EAOAHI	1616	001	MIDDLETON ST	MARLOW DR	MARLOW DR	2	R	1,466	28	39,590	AC	10/10/2018	26
GLREHE	1617	001	MIDVALE AV	DAKOTA ST	MACARTHUR BV	2	R	495	26	13,234	AC	10/11/2018	5
GLREHE	1617	002	MIDVALE AV	MACARTHUR BV	HERRIER ST	2	R	2,578	28	71,344	AC/AC	10/10/2018	46
GLREHE	1617	003	MIDVALE AV	HERRIER ST	VICTOR AV	2	R	368	28	8,680	AC/AC	10/10/2018	59
NOOAAAD	1618	001	MILES AV	PATTON ST	FOREST ST	4	C	4,042	27	98,887	AC	12/6/2018	27
NOOAAAD	1619	001	MILES AV	51 ST	EAST END	2	R	2,460	33	77,880	AC/AC	9/6/2018	67
EALAFR	1621	001	MILLER AV	E 11 ST	MILLER PL	2	C	80	30	9,630	AC	10/1/2018	34
EALAFR	1620	001	MILLER AV	FOOTHILL BV	E 12 ST	2	R	1,331	47	55,507	AC/AC	10/1/2018	69
EALAFR	1622	001	MILLER PL	CALCOT PL	MILLER AV	2	C	364	38	12,198	AC	1/11/2019	51
CEEAOA	1623	001	MILLSBRAE AV	MACARTHUR BV	ROBERTS AV	2	R	793	30	21,990	AC/AC	11/28/2018	21
CEEAOA	1624	001	MILLSVIEW AV	MACARTHUR BV	CAMDEN ST	2	R	578	30	15,930	AC/AC	12/2/2018	51
WEOAKL	1625	001	MILTON ST	SAN PABLO AV	MARKET ST	2	R	720	32	20,384	AC/AC	9/12/2018	51
EALAFR	1626	001	MINNA AV	BROOKDALE AV	WALNUT ST	2	R	246	26	5,538	AC	11/12/2018	5
EALAFR	1627	001	MINNA AV	LIESE AV	ALLEDALE AV	2	R	1,394	23	30,917	AC	11/12/2018	67
NOOAAAD	1628	001	MIRA VISTA AV	VALLE VISTA AV	ELWOOD AV	2	R	1,005	25	22,350	AC	10/2/2018	17
EAOAHI	1629	001	MIRASOL AV	GRANADA AV	MURILLO AV	2	R	753	27	19,332	AC/AC	12/8/2018	15
EALAFR	1631	001	MITCHELL ST	FOOTHILL BV	E 21 ST	2	C	397	32	10,048	AC/AC	10/1/2018	45
EALAFR	1630	001	MITCHELL ST	INTERNATIONAL BV	E 16 ST	2	R	756	30	20,880	AC/AC	10/1/2018	95
EALAFR	1631	002	MITCHELL ST	E 21 ST	EAST END	2	R	921	32	28,736	AC	10/1/2018	58
CEEAOA	1632	001	MODESTO AV	FLEMING AV	BIRDSALL AV	2	R	1,106	25	26,869	AC/AC	12/1/2018	19
NOOAH	1633	001	MODOC AV	HARBORD DR	FLORENCE AV	2	R	858	37	41,292	AC/AC	9/4/2018	59
NOOAH	1633	002	MODOC AV	FLORENCE AV	MORPETH ST	2	R	353	30	9,540	AC	9/4/2018	56
EAOAHI	1634	001	MOKELUMNE AV	SIMSON ST	SIMSON ST	2	R	1,465	22	32,032	AC/AC	11/25/2018	58
EAOAHI	1634	002	MOKELUMNE AV	SIMSON ST	DELMONT AV	2	R	457	22	9,372	AC/AC	11/25/2018	51
EAOAHI	1635	001	MONADNOCK WAY	SEMINARY AV	64 AV	2	R	1,445	30	41,910	AC/AC	11/26/2018	35
EAOAHI	1636	001	MONAN ST	MALCOLM AV	PRIVATE ENTR	2	R	613	30	18,120	AC/AC	10/10/2018	53
NOOAAAD	1637	001	MONROE AV	BROADWAY	CARLTON ST	2	C	357	33	10,589	AC/AC	9/5/2018	63
NOOAAAD	1637	002	MONROE AV	CARLTON ST	BROADWAY TERR	2	C	1,092	20	21,375	AC/AC	1/14/2019	55
EALAFR	1638	001	MONTANA ST	MAPLE AV	COOLIDGE AV	2	R	1,129	25	27,900	AC	10/11/2018	32
GLREHE	1638	002	MONTANA ST	COOLIDGE AV	FRUITVALE AV	2	R	2,001	28	55,552	AC/AC	11/16/2018	33
GLREHE	1638	003	MONTANA ST	FRUITVALE AV	DIMOND AV	2	R	427	28	10,164	AC/AC	11/6/2018	49
GLREHE	1638	004	MONTANA ST	DIMOND AV	MORRISON AV	2	R	644	32	19,008	AC/AC	11/6/2018	72
EALAFR	1639	001	MONTCLAIR AV	PARK BV	PROSPECT AV	2	R	1,351	30	38,550	AC/AC	10/1/2018	26
EALAFR	1639	002	MONTCLAIR AV	PROSPECT AV	MACARTHUR BV	2	R	689	30	19,290	AC	10/1/2018	35
NOOAAAD	1640	001	MONTE CRESTA AV	LINDA AV	KINGSTON AV	2	R	998	29	27,840	AC/AC	9/12/2018	37
NOOAAAD	1641	001	MONTE VISTA AV	PIEDMONT AV	OAKLAND AV	2	C	2,083	30	61,380	AC/AC	1/14/2019	70
NOOAAAD	1641	002	MONTE VISTA AV	OAKLAND AV	VERNON ST	2	R	268	30	9,690	AC/AC	10/2/2018	35
NOOAAAD	1646	001	MONTECITO AV	LEE ST	BAY PL	2	R	1,065	36	36,612	AC/AC	10/8/2018	23
NOOAAAD	1642	001	MONTELL ST	PIEDMONT AV	ROBLEY TERR	2	R	786	30	23,280	AC/AC	10/9/2018	48
GLREHE	1643	001	MONTEREY BV	DUNSMUIR AV	REDWOOD RD	2	R	1,185	30	32,370	AC	10/10/2018	34
GLREHE	1643	002	MONTEREY BV	REDWOOD RD	BENNET PL	2	C	478	51	22,192	AC/AC	10/10/2018	31

FC (Functional Classification): A (Arterial), C (Collector), O (Other), R (Residential)
ST (Surface Type): AC (Asphalt Concrete), GRAVEL (Gravel), PCC (Portland Cement Concrete)

Planning Area	Street ID	Section ID	Street Name	Begin Location	End Location	Ln	FC	Length (ft)	Width (ft)	Area (sf)	Surface Type	PCI Date	PCI
GLREHE	1643	003	MONTEREY BV	BENNET PL	GUIDO ST	2	C	2,032	34	69,729	AC/AC	10/10/2018	55
GLREHE	1643	004	MONTEREY BV	GUIDO ST	MAIDEN LN	2	C	2,138	30	63,707	AC/AC	10/10/2018	48
NOOAH	1643	005	MONTEREY BV	MAIDEN LN	PARK BV	2	C	5,303	28	129,269	AC/AC	12/8/2018	38
NOOAA	1644	001	MONTGOMERY ST	41 ST	RIDGEWAY AV	2	R	675	26	14,404	AC/AC	10/1/2018	23
NOOAA	1644	002	MONTGOMERY ST	RIDGEWAY AV	EAST END	2	R	2,179	39	81,120	AC	9/12/2018	21
CEEAO	1645	001	MONTICELLO AV	BIRDSALL AV	WALNUT ST	2	R	2,049	26	51,991	AC/AC	12/3/2018	73
CEEAO	1645	002	MONTICELLO AV	WALNUT ST	BROOKDALE AV	2	R	263	25	6,395	AC/AC	12/3/2018	77
CEEAO	1645	003	MONTICELLO AV	BROOKDALE AV	VICKSBURG AV	2	R	1,395	34	47,260	AC/AC	12/4/2018	58
EAOAH	1647	001	MONTWOOD WAY	MALCOLM AV	SOUTH END	2	R	1,163	30	36,540	AC	10/9/2018	48
NOOAH	1648	001	MONZAL AV	CALDWELL RD	MOUNTAIN BV	2	R	432	20	8,060	AC/AC	9/6/2018	26
NOOAH	1649	001	MOORE DR	AITKEN DR	EVERGREEN AV	2	R	752	20	17,040	AC/AC	9/14/2018	37
NOOAH	1649	002	MOORE DR	EVERGREEN AV	SHEP.CANY.RD	2	R	1,038	20	20,140	AC/AC	9/14/2018	29
CEEAO	1650	001	MOORPARK ST	RUSSET ST	WEST END	2	R	721	30	19,680	AC	1/17/2019	17
CEEAO	1651	001	MOORPARK ST	SAN LEANDRO ST	APRICOT ST	2	R	293	30	6,900	AC/AC	12/12/2018	84
NOOAA	1652	001	MORAGA AV	PLEASANT VALLEY AV	RAMONA AV	2	A	1,009	35	32,935	AC	9/12/2018	100
NOOAH	1654	001	MORAGA AV	ESTATES DR	MASONIC AV	2	A	243	42	11,030	AC/AC	10/23/2018	100
NOOAH	1655	001	MORAGA AV	SNAKE RD	MOUNTAIN BV	4	A	348	51	14,649	AC/AC	9/11/2018	85
NOOAH	1653	001	MORAGA AV	SECTION BOUNDRY	PVMT CHNG	4	A	138	29	3,947	PCC	12/6/2018	66
NOOAH	1653	002	MORAGA AV	PVMT CHNG	FREEWAY EXIT	4	A	138	28	23,184	AC	10/23/2018	100
NOOAH	1654	002	MORAGA AV	MASONIC AV	CITY LIMIT	2	A	2,830	32	61,657	AC/AC	10/23/2018	100
NOOAH	1655	002	MORAGA AV	MOUNTAIN BV	MEDAU PL	4	A	707	47	36,921	AC/AC	9/11/2018	95
NOOAH	1655	003	MORAGA AV	MEDAU PL	THORNHILL DR	4	A	2,120	48	102,672	AC/AC	9/11/2018	88
NOOAH	1655	004	MORAGA AV	THORNHILL DR	FREEWAY EXIT	4	A	566	38	30,047	AC/AC	12/6/2018	30
CEEAO	1656	001	MORCOM AV	FLEMING AV	BIRDSALL AV	2	R	793	30	22,260	AC/AC	12/1/2018	57
CEEAO	1656	002	MORCOM AV	BIRDSALL AV	BIRDSALL AV	2	R	2,954	32	93,280	AC	12/2/2018	35
CEEAO	1657	001	MORCOM PL	MORCOM AV	EAST END	2	R	171	26	3,770	AC/AC	12/2/2018	38
GLREHE	1658	001	MORGAN AV	MAPLE AV	BARNER AV	2	R	708	28	18,396	AC/AC	10/4/2018	39
GLREHE	1659	001	MORGAN AV	SOUTH END	COOLIDGE AV	2	R	486	28	12,768	AC/AC	10/4/2018	24
CEEAO	1660	001	MORKEN ST	70 AV	69 AV	2	R	233	29	5,800	AC/AC	11/30/2018	66
NOOAH	1661	001	MORLEY DR	ASCOT DR	BLACHFORD CT	2	R	394	26	10,036	AC/AC	9/17/2018	64
NOOAH	1662	001	MORPETH ST	MODOC AV	FLORENCE AV	2	R	323	26	8,866	AC	9/4/2018	24
NOOAH	1662	002	MORPETH ST	FLORENCE AV	HARBORD DR	2	R	551	26	12,792	AC/AC	9/4/2018	13
EALAF	1664	001	MORRISON AV	SHEFFIELD AV	EAST END	2	R	168	26	3,094	AC/AC	10/1/2018	10
GLREHE	1663	001	MORRISON AV	MONTANA ST	WEST END	2	R	135	30	1,380	AC	11/7/2018	37
CEEAO	1665	001	MORSE DR	61 AV	SEMINARY AV	2	R	557	36	18,540	AC/AC	11/30/2018	65
CEEAO	1665	002	MORSE DR	SEMINARY AV	FLEMING AV	2	R	1,157	30	33,870	AC/AC	12/1/2018	62
NOOAA	1666	001	MOSS AV	MACARTHUR BV	OAKLAND AV	2	R	873	33	24,288	AC	1/14/2019	44
NOOAA	1667	001	MOSS AV	FAIRMOUNT AV	LEIGHTON ST	2	R	592	23	13,064	AC	10/10/2018	19
NOOAA	1666	002	MOSS AV	OAKLAND AV	VERNON ST	2	R	846	36	29,700	AC/AC	10/2/2018	18
EAOAH	2293	001	MOUNTAIN BV	GOLF LINKS RD	SEQUOYAH RD	2	C	2,806	33	90,838	AC	10/4/2018	29
EAOAH	1668	001	MOUNTAIN BV	EDWARDS AV	MAYNARD AV	2	C	2,530	30	74,070	AC/AC	10/4/2018	61
GLREHE	1669	001	MOUNTAIN BV	KUHLNE AV	CALAVERAS AV	2	C	1,837	24	43,501	AC	10/5/2018	19
GLREHE	0627	001	MOUNTAIN BV	DAVENPORT AV	SB S13 Ramp	2	C	610	28	24,668	AC/AC	12/9/2018	46
NOOAH	1670	001	MOUNTAIN BV	MORAGA AV	COLTON BV	2	C	1,684	34	56,345	AC/AC	9/6/2018	48
NOOAH	1671	001	MOUNTAIN BV	JOAQUINMILLER R	EL CAMINITO	2	R	2,949	28	80,575	AC/AC	9/13/2018	19
EAOAH	2293	002	MOUNTAIN BV	SEQUOYAH RD	FONTAINE CT	2	C	3,430	46	159,613	AC/AC	10/4/2018	35
GLREHE	1669	002	MOUNTAIN BV	CALAVERAS AV	STAUFFER PL	2	C	3,481	25	89,002	AC/AC	10/5/2018	54
NOOAH	1670	002	MOUNTAIN BV	COLTON BV	CABOT DR	2	C	475	34	16,087	AC/AC	9/6/2018	46
NOOAH	1671	002	MOUNTAIN BV	EL CAMINITO	ASCOT DR	2	R	323	33	8,566	AC/AC	9/13/2018	27

FC (Functional Classification): A (Arterial), C (Collector), O (Other), R (Residential)
ST (Surface Type): AC (Asphalt Concrete), GRAVEL (Gravel), PCC (Portland Cement Concrete)

Planning Area	Street ID	Section ID	Street Name	Begin Location	End Location	Ln	FC	Length (ft)	Width (ft)	Area (sf)	Surface Type	PCI Date	PCI
EAOAHI	2293	003	MOUNTAIN BV	FONTAINE CT	KELLER AV	2	C	1,502	36	52,447	AC/AC	10/4/2018	33
GLREHE	1669	003	MOUNTAIN BV	STAUFFER PL	CARSON ST	2	C	419	44	19,316	AC/AC	10/5/2018	69
NOOAH	1670	003	MOUNTAIN BV	CABOT DR	THORNHILL DR	2	C	1,118	34	37,808	AC/AC	9/6/2018	45
NOOAH	1671	003	MOUNTAIN BV	ASCOT DR	START 4-LANE	2	C	1,201	37	43,957	AC/AC	9/13/2018	89
EAOAHI	2293	004	MOUNTAIN BV	KELLER AV	MAYNARD AV	2	C	288	39	8,437	AC	10/4/2018	47
EAOAHI	1669	004	MOUNTAIN BV	CARSON ST	REDWOOD RD	4	C	1,152	39	42,631	AC/AC	12/9/2018	40
NOOAH	1670	004	MOUNTAIN BV	THORNHILL DR	FLORENCE TERR	2	C	1,685	23	37,742	AC/AC	9/6/2018	61
NOOAH	1671	004	MOUNTAIN BV	START 4-LANE	PARK BV	4	C	572	44	25,958	AC/AC	9/13/2018	91
EAOAHI	1669	005	MOUNTAIN BV	REDWOOD RD	NORTH END	2	R	1,401	28	8,988	AC/AC	9/20/2018	55
NOOAH	1670	005	MOUNTAIN BV	FLORENCE TERR	BROADWAY TERR	2	C	1,293	18	22,429	AC/AC	9/6/2018	60
NOOAH	1671	005	MOUNTAIN BV	PARK BV	SCOUT RD	4	C	180	49	9,137	AC/AC	9/13/2018	89
NOOAH	1671	006	MOUNTAIN BV	SCOUT RD	SNAKE RD	4	A	916	50	43,313	AC/AC	9/13/2018	88
NOOAH	1670	006	MOUNTAIN BV	BROADWAY TERR	MONZAL AV	2	R	2,238	24	51,836	AC/AC	9/6/2018	39
NOOAH	1670	007	MOUNTAIN BV	MONZAL AV	NORTH END	2	R	1,737	26	45,864	AC	9/6/2018	11
EAOAHI	1672	001	MOUNTAIN VIEW	MOUNTAIN BV	LEONA ST	2	R	607	27	15,336	AC/AC	10/5/2018	24
EAOAHI	1672	002	MOUNTAIN VIEW	MOUNTAIN VIEW	LEONA ST	2	R	2,199	20	45,492	AC/AC	10/5/2018	73
NOOAH	1673	001	MOUNTAINGATE WA	ASCOT DR	CASTLE DR	2	R	826	30	25,260	AC/AC	9/18/2018	71
NOOAH	1673	002	MOUNTAINGATE WA	CASTLE DR	SOUTH END	2	R	356	30	10,590	AC/AC	9/18/2018	69
NOOAH	1674	001	MOYER PL	WOOD DR	WEST END	2	R	152	20	3,220	AC	10/22/2018	15
EALAFR	1675	001	MUNSON WAY	INTERNATIONAL BV	FOOTHILL BV	2	R	768	16	11,264	AC	10/1/2018	22
CEEAOA	1676	001	MURDOCK CT	60 AV	NORTH END	2	R	151	18	2,412	AC	1/17/2019	24
EAOAHI	1677	001	MURILLO AV	OAK KNOLL BV	MARGARITA AV	2	R	593	27	14,877	AC/AC	12/8/2018	57
EAOAHI	1678	001	MYERS ST	MACARTHUR BV	DURANT AV	2	R	919	24	21,552	AC/AC	12/7/2018	38
WEOAKL	1680	001	MYRTLE ST	3 ST	WEST END	2	C	540	28	13,580	AC	9/13/2018	76
WEOAKL	1679	001	MYRTLE ST	SAN PABLO AV	30 ST	2	R	366	29	8,990	AC/AC	9/13/2018	11
WEOAKL	1679	002	MYRTLE ST	30 ST	28 ST	2	R	657	32	20,704	AC/AC	9/13/2018	34
WEOAKL	1679	003	MYRTLE ST	28 ST	26 ST	2	R	589	30	16,350	AC/AC	9/13/2018	48
WEOAKL	1679	004	MYRTLE ST	26 ST	W GRAND AV	2	R	1,166	34	36,244	AC/AC	9/13/2018	44
WEOAKL	1679	005	MYRTLE ST	W GRAND AV	18 ST	2	R	1,251	37	43,179	AC/AC	9/13/2018	36
WEOAKL	1679	006	MYRTLE ST	18 ST	14 ST	2	R	1,033	32	30,336	AC	9/13/2018	48
NOOAAAD	1681	001	MYSTIC ST	CLAREMONT AV	EAST END	2	R	302	30	16,140	AC	9/10/2018	89
EAOAHI	1682	001	NAIROBI PL	OAKDALE AV	EAST END	2	R	243	30	3,750	AC	11/25/2018	13
NOOAAAD	1683	001	NAPA ST	BELGRAVE PL	BROADWAY	2	R	535	32	14,176	AC	9/5/2018	31
CEEAOA	1684	001	NATTRESS WAY	105 AV	GRAMERCY PL	2	R	210	26	5,122	AC/AC	12/12/2018	32
NOOAH	1685	001	NEVA CT	GLENARMS DR	NORTH END	2	R	275	26	6,916	AC/AC	9/6/2018	16
COLAIR	1686	001	NEVADA ST	RAILROAD AV	EDES AV	2	R	800	30	22,620	AC/AC	12/12/2018	40
EALAFR	1687	001	NEVIL ST	HARRINGTON AV	SOUTH END	2	R	1,572	28	43,176	AC/AC	11/13/2018	49
EALAFR	1688	001	NEWTON AV	PARK BV	WESLEY AV	2	R	1,635	30	46,830	AC/AC	10/1/2018	14
EAOAHI	1689	001	NEY AV	72 AV	73 AV	2	R	382	30	10,620	AC	11/30/2018	54
EAOAHI	1689	002	NEY AV	73 AV	75 AV	2	R	387	30	11,400	AC/AC	12/8/2018	53
EAOAHI	1689	003	NEY AV	75 AV	76 AV	2	R	418	54	20,582	AC/AC	12/8/2018	41
EAOAHI	1689	004	NEY AV	76 AV	82 AV	2	R	2,380	30	71,550	AC/AC	12/8/2018	44
EAOAHI	1689	005	NEY AV	82 AV	SOUTH END	2	R	2,054	30	59,520	AC/AC	12/8/2018	38
EALAFR	1690	001	NICOL AV	SOUTH END	COOLIDGE AV	2	R	1,257	25	31,250	AC/AC	11/15/2018	65
EALAFR	1690	002	NICOL AV	COOLIDGE AV	FRUITVALE AV	2	R	1,430	29	40,984	AC/AC	11/15/2018	17
EALAFR	1690	003	NICOL AV	FRUITVALE AV	NORTH END	2	R	423	30	10,590	AC	11/28/2018	23
NOOAH	1691	001	NORFOLK RD	NORTH END	STRATHMOOR DR	2	R	497	17	8,024	AC/AC	8/28/2018	35
NOOAH	1691	002	NORFOLK RD	STRATHMOOR DR	MARLBOROUGH TER	2	R	405	23	11,385	AC/AC	8/28/2018	42
NOOAH	1691	003	NORFOLK RD	MARLBOROUGH TER	BUCKINGHAM BV	2	R	1,172	21	21,357	AC/AC	8/28/2018	44

FC (Functional Classification): A (Arterial), C (Collector), O (Other), R (Residential)
ST (Surface Type): AC (Asphalt Concrete), GRAVEL (Gravel), PCC (Portland Cement Concrete)

Planning Area	Street ID	Section ID	Street Name	Begin Location	End Location	Ln	FC	Length (ft)	Width (ft)	Area (sf)	Surface Type	PCI Date	PCI
COLAIR	1692	001	NORGREN ST	EAST END	JONES AV	2	R	148	36	11,196	AC	12/12/2018	37
NOOAH	1693	001	NORMAN LN	MANDALAY RD	WILDING LN	2	R	313	16	4,560	AC	9/4/2018	70
CEEAOA	1694	001	NORMANDIE AV	55 AV	MORCOM AV	2	R	672	32	20,384	AC/AC	12/1/2018	46
NOOAH	1695	001	NORTH HILL CT	HILLER DR	NORTH END	2	R	562	30	16,530	AC/AC	8/30/2018	27
NOOAA	1696	001	NORTH ST	RACINE ST	TELEGRAPH AV	2	R	617	32	17,120	AC	9/17/2018	17
NOOAA	1697	001	NORTH ST	DANA ST	COLBY ST	2	R	416	35	12,600	AC	9/5/2018	4
NOOAA	1696	002	NORTH ST	TELEGRAPH AV	SOUTH END	2	R	427	32	11,840	AC/AC	9/17/2018	4
NOOAA	1698	001	NORTHGATE AV	GRAND AV	27 ST	4	A	1,625	63	95,067	AC/AC	10/10/2018	99
GLREHE	1699	001	NORTHVALE RD	SUNNYHILLS RD	ROSEMOUNT RD	2	R	897	20	17,220	AC/AC	10/31/2018	18
NOOAH	1700	001	NORTHWOOD CT	MANZANITA DR	SOUTH END	2	R	762	16	6,144	AC/AC	9/12/2018	48
GLREHE	1701	001	NORTON AV	SILVERWOOD AV	HERRIER ST	2	R	1,859	30	53,850	AC/AC	10/9/2018	59
GLREHE	1701	002	NORTON AV	HERRIER ST	JORDAN RD	2	R	960	18	16,740	AC/AC	10/9/2018	64
GLREHE	1701	003	NORTON AV	JORDAN RD	GUIDO ST	2	R	457	30	13,860	AC/AC	10/9/2018	60
GLREHE	1701	004	NORTON AV	GUIDO ST	MONTEREY BV	2	R	531	30	14,460	AC	10/9/2018	53
GLREHE	1702	001	NORWOOD AV	GREENWOOD AV	TRESTLE GLEN RD	2	R	868	23	18,607	AC	11/3/2018	12
NOOAH	1704	001	NOTTINGHAM DR	MERRIEWOOD DR	MERRIEWOOD DR	2	R	977	20	18,100	AC	9/5/2018	36
CEEAOA	1705	001	NOVELDA DR	CATRON DR	BERGEDO DR	2	R	978	25	23,775	AC	9/28/2018	58
EAOAH	1706	001	NOYO ST	NORTH END	SOUTH END	2	R	613	20	12,000	AC/AC	9/18/2018	45
NOOAA	1708	001	OAK GROVE AV	COLLEGE AV	FOREST ST	2	R	1,219	38	44,288	AC/AC	10/17/2018	55
EAOAH	1709	001	OAK HILL CL	OAK HILL RD	WEST END	2	R	306	30	9,120	AC/AC	10/8/2018	76
EAOAH	1713	001	OAK HILL RD	GOLF LINKS RD	SEQU. VIEW DR	2	R	1,495	29	43,529	AC/AC	10/8/2018	38
EAOAH	1713	002	OAK HILL RD	SEQU. VIEW DR	SHORT HILL RD	2	R	3,372	29	93,395	AC/AC	10/8/2018	36
EAOAH	1713	003	OAK HILL RD	SHORT HILL RD	SEQUOYAH RD	2	R	391	30	11,280	AC	10/8/2018	41
EAOAH	1710	001	OAK KNOLL BV	TWIN OAKS WAY	CG	2	R	146	30	4,170	AC/AC	10/8/2018	90
EAOAH	1710	002	OAK KNOLL BV	CG	GRANADA AV	2	R	743	30	18,720	AC/AC	12/9/2018	36
EAOAH	1710	003	OAK KNOLL BV	GRANADA AV	CASTLEWOOD ST	2	R	1,050	26	26,182	AC/AC	12/8/2018	40
DWNTWN	1711	001	OAK ST	EMBARCADERO	5 ST	2	A	1,125	46	45,402	AC/AC	9/25/2018	100
DWNTWN	1711	002	OAK ST	5 ST	6 ST	2	A	267	41	11,357	AC/AC	9/27/2018	100
DWNTWN	1711	003	OAK ST	6 ST	8 ST	6	A	575	46	21,988	AC/AC	9/27/2018	100
DWNTWN	1711	004	OAK ST	8 ST	10 ST	6	A	557	46	24,886	AC/AC	9/27/2018	100
DWNTWN	1711	005A	OAK ST	10 ST	13 ST	6	A	841	46	10,580	AC	9/26/2018	100
DWNTWN	1711	005B	OAK ST	13 ST	14 ST	6	A	280	46	38,456	AC	9/26/2018	100
GLREHE	1707	001	OAKCREST DR	LEIMERT BV	CARTER ST	2	R	642	21	12,411	AC	10/24/2018	37
EAOAH	1712	001	OAKDALE AV	NAIROBI PL	SEMINARY AV	2	R	1,475	20	30,467	AC/AC	11/25/2018	24
NOOAA	1714	100	OAKLAND AVE	ORANGE ST	29 ST	2	A	298	36	10,800	AC	10/10/2018	57
NOOAA	1714	200	OAKLAND AVE	29 ST	MACARTHUR BV	3	A	1,893	43	90,945	AC/AC	10/10/2018	47
NOOAA	1714	300	OAKLAND AVE	MACARTHUR BV	BAYO VISTA	6	A	1,120	48	53,184	AC/AC	10/2/2018	35
NOOAA	1714	400	OAKLAND AVE	BAYO VISTA	CITY LIMIT	6	A	560	48	30,960	AC/AC	1/14/2019	46
GLREHE	1716	001	OAKMORE PL	OAKMORE RD	HANLY RD	2	R	148	30	3,570	AC	11/5/2018	18
GLREHE	1717	001	OAKMORE RD	WEST END	CLEMENS RD	2	R	1,482	30	43,770	AC/AC	11/5/2018	50
GLREHE	1717	002	OAKMORE RD	CLEMENS RD	LEIMERT PL	2	R	388	53	17,490	AC/AC	11/5/2018	65
COLAIR	1718	001	OAKPORT ST	EDGEWATER RD	1300 FT E/O EDGEWATER RD	3	A	1,263	32	41,600	AC/AC	9/28/2018	39
COLAIR	1718	002	OAKPORT ST	1300 FT E/O EDGEWATER RD	310 FT S/O HASSLER WY	4	A	2,618	56	136,920	AC/AC	12/19/2018	34
COLAIR	1718	003	OAKPORT ST	310 FT S/O HASSLER WY	660 FT N/O HASSLER WY	2	A	963	36	34,920	AC	12/19/2018	50
COLAIR	1718	004	OAKPORT ST	660 FT N/O HASSLER WY	CONCRETE BRIDGE	2	A	1,405	24	63,360	AC	11/26/2018	54
COLAIR	1718	005	OAKPORT ST	CONCRETE BRIDGE	FREEWY ENTER	2	A	998	25	49,625	AC	11/26/2018	31
EALAFR	1718	006	OAKPORT ST	FREEWY ENTER	HIGH ST	2	A	882	24	20,836	AC	12/21/2018	95
GLREHE	1719	001	OAKVIEW DR	SOUTH END	LEIMERT BV	2	R	891	26	20,670	AC	10/24/2018	100
NOOAH	1720	001	OAKWOOD DR	SOBRANTE RD	THORNHILL DR	2	R	3,188	19	60,230	AC/AC	9/10/2018	82

FC (Functional Classification): A (Arterial), C (Collector), O (Other), R (Residential)
 ST (Surface Type): AC (Asphalt Concrete), GRAVEL (Gravel), PCC (Portland Cement Concrete)

Planning Area	Street ID	Section ID	Street Name	Begin Location	End Location	Ln	FC	Length (ft)	Width (ft)	Area (sf)	Surface Type	PCI Date	PCI
NOOAAD	1721	001	OCCIDENTAL ST	CITY LIMIT	MARKET ST	4	R	464	36	16,416	AC	9/10/2018	19
NOOAAD	1722	001	OCCIDENTAL ST	59 ST	WEST END	2	R	438	36	14,004	AC/AC	9/10/2018	6
NOOAAD	1723	001	OCEAN AV	SAN PABLO AV	VALLEJO ST	2	R	792	36	25,668	AC/AC	9/7/2018	24
NOOAAD	1724	001	OCEAN VIEW DR	COLLEGE AV	BROADWAY	2	R	2,043	31	60,033	AC/AC	10/9/2018	27
NOOAAD	1724	002	OCEAN VIEW DR	BROADWAY	ACACIA AV	2	R	2,823	20	55,560	AC	9/5/2018	26
EALAFR	1725	001	OCTAVIA ST	WEST END	PENNIMAN AV	2	R	1,126	27	28,998	AC	11/12/2018	27
EALAFR	1726	001	OCTAVIA ST	LOMA VISTA WAY	SUTER ST	2	R	481	26	11,518	AC	11/12/2018	51
EAOAHI	OLDQLP	100	OLD QUARRY LOOP	LEONA DR	LEONA DR	2	R	1,901	25	47,075	AC/AC	10/4/2018	95
EAOAHI	2280	001	OLD REDWOOD	REDWOOD	NORTH END	2	R	1,476	30	43,260	AC	10/5/2018	100
CEEAOA	1727	001	OLIVE ST	NORTH END	RITCHIE ST	2	R	539	30	15,930	AC	9/5/2018	46
CEEAOA	1727	002	OLIVE ST	RITCHIE ST	80 AV	2	R	445	36	11,700	AC/AC	9/5/2018	49
CEEAOA	1727	003	OLIVE ST	80 AV	82 AV	2	R	641	32	19,328	AC	9/5/2018	37
CEEAOA	1727	004	OLIVE ST	82 AV	90 AV	2	R	2,702	31	85,063	AC	9/5/2018	45
CEEAOA	1727	005	OLIVE ST	90 AV	94 AV	2	R	1,012	32	28,544	AC/AC	9/5/2018	20
CEEAOA	1727	006	OLIVE ST	94 AV	98 AV	2	R	1,185	32	38,016	AC	9/5/2018	21
CEEAOA	1727	007	OLIVE ST	98 AV	100 AV	2	R	1,158	32	35,584	AC	9/7/2018	29
EAOAHI	1728	001	OLIVER AV	STANLEY AV	TRUMAN AV	2	R	1,429	30	42,390	AC	12/6/2018	65
NOOAAD	1730	001	OPAL ST	42 ST	38 ST	2	R	1,739	39	61,542	AC/AC	1/14/2019	26
NOOAAD	1731	001	ORANGE ST	HARRISON ST	PERRY PL	2	R	1,993	35	68,285	AC/AC	10/8/2018	47
EALAFR	1732	001	ORCHID ST	WEST END	34 AV	2	R	93	32	1,568	AC/AC	11/13/2018	93
EAOAHI	1733	001	ORINDA VISTA DR	WEST END	ELYSIAN FIELDS	2	R	742	30	21,960	AC/AC	10/8/2018	48
CEEAOA	1734	001	ORRAL ST	73 AV	70 AV	2	R	743	30	20,250	AC/AC	11/27/2018	69
NOOAH	1735	001	OSBORNE CT	CASTLE DR	SOUTH END	2	R	167	20	2,320	AC	9/18/2018	47
COLAIR	1736	001	OSCAR AV	LOUISIANA ST	S ELMHURST AV	2	R	299	25	14,100	AC/AC	12/12/2018	67
NOOAAD	1737	002	OSTRANDER RD	BROADWAY TERR	ROMANY RD	2	R	865	18	15,642	AC	10/10/2018	5
EAOAHI	1738	001	OUTLOOK AV	SEMINARY AV	64 AV	2	R	1,651	22	34,716	AC/AC	11/25/2018	71
EAOAHI	1739	001	OUTLOOK AV	82 AV	SOUTH END	2	R	947	29	27,022	AC/AC	12/8/2018	100
EAOAHI	1738	002	OUTLOOK AV	64 AV	69 AV	2	R	1,871	24	44,496	AC/AC	11/25/2018	63
EAOAHI	1738	003	OUTLOOK AV	69 AV	75 AV	2	R	1,447	24	32,664	AC/AC	12/9/2018	72
EAOAHI	1738	004	OUTLOOK AV	75 AV	PARKER AV	2	R	1,020	24	24,864	AC/AC	12/8/2018	64
EAOAHI	1738	005	OUTLOOK AV	PARKER AV	TULLY PL	2	R	1,304	24	24,168	AC/AC	12/8/2018	67
NOOAH	1740	001	OVAL RD	PINEWOOD RD	SOUTH END	2	R	167	20	3,680	AC/AC	9/6/2018	18
EALAFR	1741	001	OVER ST	SUTER ST	VIOLA ST	2	R	214	24	5,112	AC	11/12/2018	17
EAOAHI	1742	001	OVERDALE AV	SEMINARY AV	HILLMONT DR	2	A	409	33	12,048	AC/AC	11/25/2018	95
NOOAH	1743	001	OVERLAKE CT	THORNHILL DR	NORTH END	2	R	287	20	5,380	AC/AC	9/10/2018	47
EAOAHI	1744	001	OVERMOOR ST	SNOWDOWN AV	KERRIGAN AV	2	R	508	30	17,520	AC	10/10/2018	66
NOOAAD	1745	001	PALM AV	PERKINS ST	EUCLID AV	2	R	945	36	32,328	AC/AC	9/12/2018	17
EALAFR	1746	001	PALMER AV	E 32 ST	EAST END	2	R	251	16	2,816	PCC	1/11/2019	21
EALAFR	1747	001	PALMETTO ST	LINCOLN AV	BOSTON AV	2	R	550	28	14,224	AC	10/12/2018	36
GLREHE	1748	001	PALOMA AV	BALFOUR AV	MANDANA AV	2	R	1,082	26	27,300	AC/AC	10/29/2018	25
GLREHE	1748	002	PALOMA AV	MANDANA AV	LONGRIDGE RD	2	R	749	24	16,944	AC/AC	10/29/2018	83
GLREHE	1749	001	PAMPAS AV	HIGH ST	SOUTH END	2	R	1,007	30	29,310	AC/AC	10/10/2018	39
NOOAAD	1750	001	PANAMA CT	GLEN AV	WEST END	2	R	224	36	7,776	AC/AC	9/12/2018	23
NOOAH	1751	001	PANORAMIC WAY	BANCROFT PL	CITY LIMIT	2	R	3,503	17	59,602	AC/AC	12/7/2018	37
GLREHE	1752	001	PARAMOUNT RD	CARLSTON AV	LONGRIDGE RD	2	R	1,175	22	24,684	AC/AC	10/31/2018	24
COLAIR	1753	001	PARDEE DR	HEGENBERGER RD	NORTH END	4	A	2,212	59	117,174	AC/AC	9/28/2018	48
COLAIR	1754	001	PARDEE LN	EDGEWATER DR	WEST END	2	R	948	70	58,520	AC	9/28/2018	60
GLREHE	1755	001	PARK BLVD WAY	PARK BV	PARK BV	2	R	946	37	31,524	AC/AC	11/3/2018	83
EALAFR	1756	001	PARK BV	E 18 ST	MACARTHUR BV	4	A	4,725	56	298,284	AC/AC	10/1/2018	32

FC (Functional Classification): A (Arterial), C (Collector), O (Other), R (Residential)
 ST (Surface Type): AC (Asphalt Concrete), GRAVEL (Gravel), PCC (Portland Cement Concrete)

Planning Area	Street ID	Section ID	Street Name	Begin Location	End Location	Ln	FC	Length (ft)	Width (ft)	Area (sf)	Surface Type	PCI Date	PCI
GLREHE	1756	002	PARK BV	MACARTHUR BV	CHATHAM RD	4	A	287	62	14,942	AC/AC	12/8/2018	92
GLREHE	1756	003	PARK BV	CHATHAM RD	PVMT CHNG	4	A	107	56	7,392	AC/AC	11/7/2018	46
GLREHE	1756	004	PARK BV	PVMT CHNG	EXCELSIOR AV	4	A	182	55	8,525	PCC	11/7/2018	68
GLREHE	1756	005	PARK BV	EXCELSIOR AV	EL CENTRO AV	4	A	4,568	64	290,437	PCC	11/7/2018	72
GLREHE	1756	006	PARK BV	EL CENTRO AV	ESTATES DR	4	A	2,814	55	122,155	AC/AC	11/7/2018	29
GLREHE	1756	007	PARK BV	PARK BV	990 FT	4	A	905	65	62,178	AC/AC	10/24/2018	47
GLREHE	1756	008	PARK BV	990 FT	1980 FT	4	A	552	63	61,875	AC/AC	10/24/2018	50
NOOAH	1756	009	PARK BV	1980 FT	MONTEREY BV	4	A	1,249	48	59,712	AC/AC	10/24/2018	30
NOOAH	1756	010	PARK BV	MONTEREY BV	PVMT CHNG	4	A	202	54	9,990	AC/AC	12/8/2018	86
NOOAH	1756	011	PARK BV	PVMT CHNG	PVMT CHNG	4	A	139	52	7,228	AC/PCC	12/8/2018	90
NOOAH	1756	012	PARK BV	PVMT CHNG	MOUNTAIN BV	4	A	138	77	6,083	AC/AC	10/11/2018	95
GLREHE	1757	001	PARK LN	WALAVISTA AV	NORTH END	2	R	744	24	19,176	AC	10/25/2018	35
GLREHE	1757	002	PARK LN	PARK LN	LAKESHORE AV	2	R	202	26	4,680	AC	10/25/2018	38
NOOAA	1762	001	PARK VIEW TERR	GRAND AV	MONTICETO AV	2	R	849	37	29,119	AC/AC	10/8/2018	25
EALAFR	1758	001	PARK WAY	E 8 ST	E 10 ST	2	R	355	17	3,740	AC/AC	10/1/2018	6
EAOAHI	1759	001	PARKER AV	HILLMONT DR	BANCROFT AV	2	R	3,174	30	95,940	AC/AC	9/5/2018	32
EAOAHI	1760	001	PARKHURST DR	PARKRIDGE DR	SADDLEBROOK DR	2	R	896	30	25,530	AC/AC	10/3/2018	47
EAOAHI	1761	001	PARKRIDGE DR	EAST END	BROOKPARK RD	2	R	1,464	36	51,660	AC/AC	10/3/2018	62
EAOAHI	1761	002	PARKRIDGE DR	BROOKPARK RD	SKYLINE BV	2	R	427	35	15,077	AC/AC	10/3/2018	70
EAOAHI	1763	001	PARTRIDGE AV	NEY AV	MICHIGAN AV	2	R	1,374	30	39,540	AC/AC	12/8/2018	19
EAOAHI	1763	002	PARTRIDGE AV	MICHIGAN AV	82 AV	2	R	498	27	12,852	AC/AC	12/7/2018	20
NOOAH	1764	001	PASO ROBLES DR	SARONI DR	SHEP CANY RD	2	R	2,745	20	54,060	AC/AC	9/13/2018	36
CEEAOA	1765	001	PATRICIA CT	105 AV	WEST END	2	R	149	26	3,848	AC	12/12/2018	50
GLREHE	1766	001	PATTERSON AV	MACARTHUR BV	VIRDEN AV	2	R	2,650	30	77,040	AC/AC	10/10/2018	43
NOOAA	1767	001	PATTON ST	CHABOT RD	MILES AV	2	C	400	42	16,800	AC/AC	10/17/2018	29
NOOAA	1767	002	PATTON ST	BROADWAY	MILES AV	2	C	508	27	18,900	AC	12/6/2018	47
EALAFR	1768	001	PAXTON AV	NORTH END	35 AV	2	R	656	28	17,920	AC	11/13/2018	28
NOOAA	1770	001	PEABODY LN	VALLEJO ST	SAN PABLO AV	2	R	796	16	11,664	AC	9/7/2018	2
CEEAOA	1771	001	PEACH ST	92 AV	96 AV	2	R	1,230	32	39,040	AC	12/7/2018	22
NOOAA	1772	001	PEARL ST	ORANGE ST	HARRISON ST	2	R	506	36	15,912	AC/AC	10/8/2018	37
NOOAA	1772	002	PEARL ST	HARRISON ST	FAIRMOUNT AV	2	R	356	32	11,008	AC/AC	10/5/2018	50
CEEAOA	1773	001	PEARMAN ST	98TH AV	MOORPARK ST	2	R	3,034	33	99,099	AC	12/12/2018	22
EAOAHI	1774	001	PEBBLE BEACH DV	ELYSIAN FIELDS	EAST END	2	R	534	36	18,540	AC	10/8/2018	22
NOOAH	1775	001	PELHAM PL	GIRVIN DR	WEST END	2	R	638	22	21,274	AC	9/14/2018	8
NOOAH	2205	003	PELHAM PL	THACKERAY DR	SOUTH END	2	R	1,069	24	45,125	AC	9/14/2018	13
EAOAHI	1776	001	PEMBROKE CT	STANTONVILLE DR	EAST END	2	R	102	30	3,480	AC	9/28/2018	43
COLAIR	1777	001	PENDLETON WAY	LEET DR	EDGEWATER	2	R	813	38	36,843	AC/AC	9/28/2018	42
CEEAOA	1779	001	PENNIMAN AV	COURTLAND AV	SOUTH END	2	R	717	32	22,368	AC	12/3/2018	28
EALAFR	1778	001	PENNIMAN AV	HUMBOLDT AV	35 AV	2	R	570	28	16,015	AC/AC	11/15/2018	52
EALAFR	1778	002	PENNIMAN AV	35 AV	HIGH ST	2	R	2,740	28	75,255	AC/AC	11/12/2018	23
EALAFR	PNMACT	100	PENNIMAN CT	SOUTH END	NORTH END	2	R	650	17	11,050	AC	11/12/2018	25
EAOAHI	1780	001	PERALTA OAKS CT	PERALTA OAKS DR	EAST END	2	R	601	40	24,800	AC	10/10/2018	14
EAOAHI	1781	001	PERALTA OAKS DR	106 AV	SOUTH END	2	R	1,516	32	47,424	AC	12/9/2018	30
WEOAKL	1782	001	PERALTA ST	MACARTHUR BV	32 ST	2	C	1,596	53	84,902	AC/AC	9/21/2018	100
WEOAKL	1782	002	PERALTA ST	32 ST	MANDELA PKWY	2	A	2,813	50	134,530	AC/AC	9/21/2018	95
WEOAKL	1782	003	PERALTA ST	MANDELA PKWY	14 ST	2	C	2,372	51	114,138	AC	9/19/2018	99
WEOAKL	1782	004	PERALTA ST	14 ST	3 ST	2	C	3,355	51	164,781	AC/AC	9/19/2018	92
NOOAA	1783	001	PERKINS ST	ORANGE ST	GRAND AV	2	R	2,765	41	112,955	AC/AC	9/12/2018	13
NOOAA	1783	002	PERKINS ST	GRAND AV	BELLEVUE AV	2	R	576	38	20,558	AC/AC	10/10/2018	16

FC (Functional Classification): A (Arterial), C (Collector), O (Other), R (Residential)
 ST (Surface Type): AC (Asphalt Concrete), GRAVEL (Gravel), PCC (Portland Cement Concrete)

Planning Area	Street ID	Section ID	Street Name	Begin Location	End Location	Ln	FC	Length (ft)	Width (ft)	Area (sf)	Surface Type	PCI Date	PCI
EALAFR	1784	001	PEROLY CT	E 25 ST	EAST END	2	R	310	28	7,756	AC/AC	10/1/2018	34
NOOAAAD	1785	001	PERRY PL	OAKLAND ST	ORANGE ST	2	R	333	30	8,850	AC	10/10/2018	97
NOOAAAD	1785	002	PERRY PL	ORANGE ST	MACARTHUR BLVD	2	R	353	27	4,671	AC/AC	10/10/2018	97
NOOAH	1786	001	PERSHING DR	ESTATES DR	ESTATES DR	2	R	2,553	28	68,180	AC/AC	10/23/2018	67
NOOAH	1787	001	PERTH PL	GRAND VIEW DR	WEST END	2	R	457	16	7,248	AC/AC	8/29/2018	52
EALAFR	1788	001	PETERSON ST	EAST END	GLASCOCK ST	2	C	911	31	24,732	AC/AC	12/18/2018	30
EAOAH	1789	001	PHAETON DR	HANSOM DR	HANSOM DR	2	R	2,288	35	79,240	AC/AC	9/28/2018	85
COLAIR	1790	001	PHELPS ST	EDES AV	WORTH ST	2	R	557	30	16,230	AC/AC	12/7/2018	40
CEEAOA	1791	001	PICARDY DR	55 AV	SEMINARY AV	2	R	1,386	30	38,790	AC/AC	12/1/2018	69
NOOAAAD	1792	001	PIEDMONT AV	BROADWAY	RANDWICK AV	2	A	218	36	6,498	AC/AC	10/9/2018	100
NOOAAAD	1792	002	PIEDMONT AV	RANDWICK AV	MACARTHUR BV	2	A	1,289	44	54,868	AC/AC	10/9/2018	45
NOOAAAD	1792	003	PIEDMONT AV	MACARTHUR BV	PLEASANT VALLEY	2	A	3,694	50	176,905	AC/AC	9/15/2018	92
NOOAAAD	1792	004	PIEDMONT AV	PLEASANT VALLEY	EAST END	2	R	918	47	43,569	AC	9/12/2018	27
NOOAH	1793	001	PIERPOINT AV	JOAQUINMILLER R	NORTH END	2	R	421	20	7,600	AC/AC	10/11/2018	22
CEEAOA	1794	001	PIERSON ST	MADERA AV	REDDING ST	2	R	737	30	24,450	AC/AC	12/2/2018	37
CEEAOA	1794	002	PIERSON ST	REDDING ST	MACARTHUR BV	2	R	493	30	8,790	AC/PCC	12/2/2018	82
NOOAH	1795	001	PINE HILLS CT	PINE HILLS DR	EAST END	2	R	433	20	8,640	AC/AC	9/17/2018	55
NOOAH	1796	001	PINE HILLS DR	SKYLINE BV	PINE HILLS LN	2	R	230	20	16,380	AC/AC	9/17/2018	13
NOOAH	1797	001	PINE HILLS LN	PINE HILLS DR	PINE HILLS DR	2	R	793	20	10,160	AC/AC	9/17/2018	33
WEOAKL	1798	001	PINE ST	12 ST	11 ST	2	C	325	35	10,920	AC	9/18/2018	79
WEOAKL	1798	002	PINE ST	11 ST	10 ST	2	C	330	35	11,375	AC	9/18/2018	47
WEOAKL	1798	003	PINE ST	10 ST	9 ST	2	C	331	35	11,725	AC/AC	9/18/2018	55
WEOAKL	1798	004	PINE ST	9 ST	8 ST	2	C	656	28	18,480	AC/AC	9/18/2018	47
WEOAKL	1798	005	PINE ST	8 ST	GOSS ST	2	C	257	35	9,100	AC/AC	9/18/2018	56
EAOAH	1800	001	PINECREST DR	SURREY LN	WEST END	2	R	529	36	19,836	AC/AC	9/28/2018	44
NOOAH	1801	001	PINEHAVEN RD	BROADWAY TERR	HEATHER RIDGE W	2	R	3,310	20	66,780	AC/AC	9/5/2018	45
NOOAH	1801	002	PINEHAVEN RD	HEATHER RIDGE W	THORNHILL RD	2	R	1,840	18	32,226	AC/AC	9/5/2018	40
NOOAH	1802	001	PINENEEDLE DR	BROADWAY TERR	BALSAM WAY	2	R	1,478	16	23,456	AC/AC	9/5/2018	52
NOOAH	1803	001	PINEWOOD RD	BROADWAY TERR	EAST END	2	R	1,500	36	50,220	AC/AC	12/6/2018	30
CEEAOA	1804	001	PIPPIN ST	MOORPARK ST	98TH AV	2	R	3,040	34	100,776	AC/AC	12/12/2018	91
NOOAAAD	1805	001	PLEAS VALL NO	PLEASANT VALL C	EAST END	2	R	599	30	16,620	AC	9/12/2018	20
NOOAAAD	1806	001	PLEAS VALL SO	PLEASANT VALL C	EAST END	2	R	607	33	19,833	AC	9/12/2018	22
EALAFR	1807	001	PLEASANT ST	WOODBINE AV	FRUITVALE AV	2	R	531	20	10,700	AC/AC	11/28/2018	21
EALAFR	1807	002	PLEASANT ST	FRUITVALE AV	BOSTON AV	2	R	1,005	34	32,912	AC	11/16/2018	54
NOOAAAD	1808	001	PLEASANT VALL C	PLEAS VALL AV	PLEAS VALL SO	2	R	156	38	4,522	AC	9/12/2018	26
NOOAAAD	1809	001	PLEASANT VALLEY	CITY LIMIT	HOWE ST	4	A	1,509	52	74,528	AC/AC	9/12/2018	82
NOOAAAD	1809	002	PLEASANT VALLEY	HOWE ST	MONTGOMERY ST	4	A	326	52	17,127	AC/AC	9/12/2018	84
NOOAAAD	1809	003	PLEASANT VALLEY	MONTGOMERY ST	BROADWAY	4	A	1,506	51	73,984	AC/AC	9/12/2018	83
EALAFR	1810	001	PLEITNER AV	NICOL AV	SUTER ST	2	R	1,469	26	37,544	AC/AC	11/16/2018	39
CEEAOA	1811	001	PLYMOUTH ST	104 AV	99 AV	2	C	1,378	30	40,680	AC/AC	9/7/2018	52
CEEAOA	1811	002	PLYMOUTH ST	99 AV	98 AV	2	C	588	32	17,728	AC/AC	9/5/2018	32
CEEAOA	1811	003	PLYMOUTH ST	98 AV	82 AV	2	C	4,883	32	152,081	AC/AC	9/5/2018	72
CEEAOA	1811	004	PLYMOUTH ST	82 AV	78 AV	2	C	1,436	31	40,362	AC/AC	9/5/2018	71
NOOAAAD	1812	001	POIRIER ST	SHATTUCK AV	DOVER ST	2	R	931	32	24,832	AC/AC	9/18/2018	6
CEEAOA	1813	001	PONTIAC ST	107 AV	104 AV	2	R	761	30	19,680	AC	9/13/2018	53
WEOAKL	1816	001	POPLAR ST	10 ST	12 ST	2	R	475	28	12,404	AC	10/17/2018	54
WEOAKL	1815	001	POPLAR ST	PERALTA ST	24 ST	2	C	1,916	54	91,044	AC/AC	9/20/2018	0
WEOAKL	1815	002	POPLAR ST	24 ST	W GRAND AV	2	C	613	54	29,916	AC/AC	9/20/2018	9
WEOAKL	1815	003	POPLAR ST	W GRAND AV	WEST END	2	C	2,570	54	132,570	AC	9/20/2018	8

FC (Functional Classification): A (Arterial), C (Collector), O (Other), R (Residential)
 ST (Surface Type): AC (Asphalt Concrete), GRAVEL (Gravel), PCC (Portland Cement Concrete)

Planning Area	Street ID	Section ID	Street Name	Begin Location	End Location	Ln	FC	Length (ft)	Width (ft)	Area (sf)	Surface Type	PCI Date	PCI
GLREHE	1817	001	PORTAL AV	MANDANA BV	CITY LIMIT	2	R	1,945	19	37,316	AC/AC	10/25/2018	45
EALAFR	1818	001	PORTER ST	HIGH ST	NORTH END	2	R	825	24	20,064	AC/AC	11/12/2018	38
EALAFR	1819	001	PORTLAND AV	ATHOL AV	PARK BV	2	R	405	28	10,108	AC/AC	10/1/2018	16
EALAFR	1820	001	PORTWOOD AV	E 10 ST	E 8 ST	2	R	557	26	12,714	AC	12/20/2018	49
GLREHE	1821	001	POTOMAC ST	LINCOLN AV	LAGUNA AV	2	R	877	30	25,050	AC/AC	12/8/2018	31
CEEAOA	1822	001	POTTER ST	FAIRFAX AV	GORDON ST	2	R	547	26	13,468	AC	12/3/2018	21
NOOAAAD	1823	001	POWELL ST	FREMONT ST	VALLEJO ST	4	A	258	52	13,598	AC/AC	9/7/2018	51
EALAFR	1824	001	PRENTISS PL	PRENTISS ST	DAVIS ST	2	R	296	28	6,888	AC/AC	11/15/2018	42
EALAFR	1825	001	PRENTISS ST	COOLIDGE AV	PRENTISS PL	2	R	685	32	22,048	AC	11/15/2018	38
NOOAAAD	1826	001	PRESLEY WAY	CHABOT RD	MILES AV	2	R	653	30	18,845	AC/AC	12/6/2018	29
NOOAAAD	1826	002	PRESLEY WAY	MILES WAY	KEITH AV	2	R	346	36	11,880	AC	12/6/2018	78
NOOAAAD	1827	001	PRINCE ST	VERMONT ST	LAKESHORE AV	2	R	1,143	27	28,755	AC/AC	10/31/2018	30
CEEAOA	1828	001	PRINCETON ST	54 AV	55 AV	2	R	1,435	40	53,080	AC	12/15/2018	51
NOOAH	1829	001	PROCTOR AV	BROADWAY TERR	FLORENCE AV	2	R	1,844	25	60,525	AC/AC	9/4/2018	72
NOOAH	1829	002	PROCTOR AV	FLORENCE AV	ST PAUL CT	2	R	289	26	5,980	AC/AC	9/4/2018	70
NOOAH	1829	003	PROCTOR AV	ST PAUL CT	MASONIC AV	2	R	1,260	25	30,900	AC/AC	1/14/2019	68
EALAFR	1830	001	PROSPECT AV	HILLGIRT CIR	ATHOL AV	2	R	1,222	26	30,602	AC/AC	10/1/2018	17
EALAFR	1830	002	PROSPECT AV	ATHOL AV	CAPELL ST	2	R	1,133	30	33,630	AC	10/1/2018	32
EALAFR	1830	003	PROSPECT AV	CAPELL ST	ALMA AV	2	R	215	28	5,152	AC/AC	10/1/2018	45
CEEAOA	1831	001	PRUNE ST	SAN LEANDRO ST	PEARMAN ST	2	R	471	34	15,028	AC	12/12/2018	44
CEEAOA	1831	002	PRUNE ST	PEARMAN ST	SOUTH END	2	R	143	36	7,092	AC	12/12/2018	53
CEEAOA	1832	001	PUEBLO DR	BERGEDO DR	NORTH END	2	R	107	24	1,968	AC/AC	9/28/2018	42
EALAFR	1833	001	QUIGLEY LN	MIDVALE AV	35 AV	2	R	275	16	3,152	AC	10/11/2018	48
EALAFR	1834	001	QUIGLEY PL	HIGH ST	NORTH END	2	R	133	26	2,990	AC	11/16/2018	27
EALAFR	1835	001	QUIGLEY ST	35 AV	SOUTH END	2	R	2,023	28	56,028	AC/AC	10/11/2018	39
NOOAAAD	1836	001	RACINE ST	TELEGRAPH AV	ALCATRAZ AV	2	R	2,191	36	70,848	AC	9/7/2018	22
EALAFR	1837	001	RADNOR RD	CLEVELAND ST	PROSPECT AV	2	R	575	24	12,528	AC	10/1/2018	27
COLAIR	1838	001	RAILROAD AV	98TH AV	85 AV	2	R	3,912	27	105,381	AC/AC	12/12/2018	70
NOOAAAD	1839	001	RAMONA AV	PIEDMONT AV	MORAGA AV	2	R	820	20	15,040	AC/AC	9/12/2018	35
GLREHE	1840	001	RAMPART ST	LAGUNA AV	LINCOLN AV	2	R	875	30	24,900	AC	10/3/2018	32
NOOAAAD	1841	001	RAND AV	MANDANA BV	LAKE PARK AV	2	R	1,317	24	29,520	AC	1/14/2019	31
EALAFR	1842	001	RANDOLPH AV	E 33 ST	E 32 ST	2	R	265	30	7,440	AC	10/1/2018	51
GLREHE	1843	001	RANDOLPH AV	BENTON ST	HAMPEL ST	2	R	506	26	11,336	AC/AC	11/2/2018	50
GLREHE	1843	002	RANDOLPH AV	HAMPEL ST	EXCELSIOR AV	2	R	1,446	32	38,848	AC/AC	11/2/2018	32
GLREHE	1843	003	RANDOLPH AV	EXCELSIOR AV	MACARTHUR BV	2	R	474	32	14,368	AC/AC	11/7/2018	48
NOOAAAD	1844	001	RANDWICK AV	PIEDMONT AV	RICHMOND BV	2	R	443	31	12,214	AC	10/5/2018	17
EALAFR	1845	001	RANSOM AV	LYON AV	CARRINGTON ST	2	R	1,495	26	38,792	AC/AC	11/11/2018	36
GLREHE	1846	001	RAVENWOOD LN	LINCOLN AV	SOUTH END	2	R	737	14	6,356	AC	12/8/2018	50
CEEAOA	1847	001	RAWSON ST	TRASK ST	FLEMING AV	2	R	1,379	28	36,658	AC	12/4/2018	92
CEEAOA	1847	002	RAWSON ST	FLEMING AV	BIRDSALL AV	2	R	1,342	26	36,140	AC	12/1/2018	66
NOOAAAD	1848	001	RAYMOND ST	ALCATRAZ AV	66 ST	2	R	646	36	18,540	AC/AC	9/7/2018	18
NOOAAAD	1849	001	REATA PL	CHABOT RD	EAST END	2	R	334	26	8,762	AC	9/14/2018	6
CEEAOA	1850	001	REDDING PL	REDDING ST	WEST END	2	R	154	30	4,050	AC/AC	12/3/2018	59
CEEAOA	1852	001	REDDING ST	KINGSLAND AV	BIRDSALL AV	2	C	939	28	26,153	AC/AC	12/3/2018	45
CEEAOA	1851	001	REDDING ST	PIERSON ST	KINGSLAND AV	2	R	711	30	20,580	AC/AC	12/2/2018	47
EALAFR	1853	001	REDDING ST	35 AV	SOUTH END	2	R	2,624	28	72,548	AC/AC	10/11/2018	43
CEEAOA	1852	002	REDDING ST	BIRDSALL AV	STORER AV	2	C	293	27	8,178	AC/AC	12/3/2018	50
EALAFR	1852	003	REDDING ST	STORER AV	HIGH ST	2	C	652	24	14,472	AC/AC	12/3/2018	47
NOOAAAD	1854	001	REDONDO AV	CAVOUR ST	CLARK ST	2	R	635	26	15,444	AC/AC	10/10/2018	30

FC (Functional Classification): A (Arterial), C (Collector), O (Other), R (Residential)
 ST (Surface Type): AC (Asphalt Concrete), GRAVEL (Gravel), PCC (Portland Cement Concrete)

Planning Area	Street ID	Section ID	Street Name	Begin Location	End Location	Ln	FC	Length (ft)	Width (ft)	Area (sf)	Surface Type	PCI Date	PCI
GLREHE	1855	001	REDWOOD RD	JORDAN RD	330 FT E/ALISO AV (BEGIN PCC OVERPASS)	4	A	1,687	53	90,895	AC/AC	12/9/2018	89
GLREHE	1857	001	REDWOOD RD	END BRIDGE (PCC) NEAR MOUNTAIN BLVD	TERRABELLA WAY (EAST)	4	A	2,574	67	156,110	AC/AC	12/9/2018	88
EAOAHI	1857	002	REDWOOD RD	TERABELLA WAY (EAST)	CAMPUS DR	4	A	932	67	58,156	AC/AC	10/5/2018	92
EAOAHI	1857	004	REDWOOD RD	CRESTMONT DR	SKYLINE BV	2	A	2,305	66	151,338	AC/AC	10/5/2018	83
EAOAHI	1857	005	REDWOOD RD	SKYLINE BV	ICY SIGN (CITY LIMITS)	2	A	375	20	9,900	AC	10/5/2018	40
EAOAHI	1857	003E	REDWOOD RD(EB)	CAMPUS DR	CRESTMONT DR	4	A	830	26	21,549	AC/AC	10/5/2018	78
EAOAHI	1857	003W	REDWOOD RD(WB)	CRESTMONT DR	CAMPUS DR	4	A	836	26	21,622	AC/AC	10/5/2018	77
NOOAAAD	1859	001	REGENT ST	CITY LIMIT	ALCATRAZ AV	2	R	874	36	31,032	AC/AC	9/17/2018	3
GLREHE	1860	001	REINHARDT DR	39 AV	CARSON ST	2	R	1,665	30	26,940	AC/AC	10/10/2018	64
GLREHE	1860	002	REINHARDT DR	CARSON ST	KAPHAN AV	2	R	1,076	26	27,091	AC/AC	10/10/2018	62
GLREHE	1860	003	REINHARDT DR	KAPHAN AV	SOUTH END	2	R	1,911	30	58,110	AC/AC	10/10/2018	53
CEEAOA	1861	001	RENWICK ST	ALLENDALE AV	FAIRFAX AV	2	R	1,320	30	37,650	AC	12/3/2018	41
CEEAOA	1862	001	REPOSO DR	CATRON DR	BERGEDO DR	2	R	478	25	10,250	AC	9/28/2018	52
GLREHE	1863	001	RETTIG AV	GUIDO ST	WISCONSIN ST	2	R	1,415	21	43,368	AC	10/9/2018	45
GLREHE	1864	001	RETTIG PL	WISCONSIN ST	EAST END	2	R	124	30	2,190	AC/AC	10/9/2018	66
EAOAHI	1865	001	REVERE AV	FOOTHILL BV	MARLOW DR	2	R	256	36	8,208	AC/AC	10/10/2018	49
EAOAHI	1865	002	REVERE AV	MARLOW DR	MARLOW DR	2	R	1,050	36	38,016	AC	10/10/2018	41
EAOAHI	1865	003	REVERE AV	MARLOW DR	NORTH END	2	R	2,020	28	57,436	AC/AC	10/10/2018	63
GLREHE	1866	001	RHODA AV	MONTANA ST	MACARTHUR BV	2	R	674	25	14,750	AC	10/12/2018	22
GLREHE	1866	002	RHODA AV	MACARTHUR BV	300 M	2	R	2,819	32	87,552	AC/AC	10/11/2018	55
GLREHE	1866	003	RHODA AV	300 M	ALIDA ST	2	R	440	26	11,310	AC	10/11/2018	31
NOOAAAD	1867	001	RICH ST	42 ST	WEBSTER ST	2	R	845	24	19,176	AC	9/11/2018	30
NOOAAAD	1868	001	RICHMOND BV E	RICHMOND BLVD W (BEGIN FORK)	RICHMOND BLVD W (WARREN INTERSECTION)	2	R	1,331	24	30,696	AC	10/5/2018	42
NOOAAAD	1869	001	RICHMOND BV W	MACARTHUR BLVD	30TH ST	2	R	2,181	29	64,612	AC	10/5/2018	54
EAOAHI	2271	001	RIDGEMONT CT	RIDGEMONT DR	EAST END	2	R	591	34	19,856	AC	10/3/2018	62
EAOAHI	2272	001	RIDGEMONT DR	SOUTH END	NORTH END	2	R	2,964	36	109,656	AC/AC	10/3/2018	76
EAOAHI	1870	001	RIDGEMOOR RD	SEQUOYAH RD	SOUTH END	2	R	254	20	3,500	AC/AC	10/8/2018	24
NOOAAAD	1134	001	RIDGEWAY AV	RIDGEWAY AV	GILBERT ST	2	R	233	34	4,046	AC	10/1/2018	24
NOOAAAD	1871	001	RIDGEWAY AV	BROADWAY	PIEDMONT AV	2	R	1,601	36	52,488	AC/AC	10/1/2018	30
NOOAH	1872	001	RIDGEWOOD DR	COLTON BV	HOMEWOOD DR	2	R	1,129	24	27,000	AC	9/12/2018	16
NOOAH	1873	001	RIDGEWOOD WAY	COLTON BV	CHAMBERS DR	2	R	400	12	4,560	AC/AC	9/12/2018	62
EAOAHI	1874	001	RIFLE LN	MOUNTAIN BV	ALTURA PL	2	R	403	24	8,640	AC/AC	10/5/2018	18
EAOAHI	1875	001	RILEA WAY	NORTH END	KELLER AV	2	R	1,154	40	29,840	AC/AC	10/5/2018	36
NOOAH	1876	001	RINCON DR	ZINN DR	DRAKE DR	2	R	783	20	14,820	AC/AC	9/13/2018	19
NOOAAAD	1877	001	RIO VISTA AV	PIEDMONT AV	SOUTH END	2	R	712	30	19,800	AC/AC	10/9/2018	61
EAOAHI	1878	001	RISHELL DR	SKYLINE BV	CRESTMONT DR	2	R	2,636	34	84,923	AC	9/20/2018	32
EAOAHI	2273	001	RISING HILL CT	CAMPUS DR	NORTH END	2	R	286	34	10,098	AC	10/3/2018	83
NOOAH	1879	001	RISPIN DR	CLAREMONT AV	WEST END	2	R	863	20	16,860	AC/AC	8/29/2018	18
EAOAHI	1880	001	RITCHIE ST	OLIVE ST	NEY AV	2	R	2,773	31	81,869	AC	9/5/2018	54
EAOAHI	1881	001	RIVIERA CT	ELYSIAN FIELDS	EAST END	2	R	163	36	5,688	AC	10/8/2018	29
NOOAAAD	1882	001	ROANOKE RD	CHABOT RD	CITY LIMIT	2	R	448	28	11,928	AC/AC	9/14/2018	38
CEEAOA	1883	001	ROBERTS AV	BIRDSALL AV	SEMINARY AV	2	R	1,861	31	53,489	AC/AC	12/1/2018	53
NOOAH	1884	001	ROBIN HOOD WAY	MERRIEWOOD DR	EAST END	2	R	569	16	8,816	AC	9/5/2018	9
EAOAHI	1885	001	ROBINSON DR	BRUNELL DR	JOAQUINMILL RD	2	R	3,025	22	64,988	AC/AC	9/18/2018	46
NOOAAAD	1886	001	ROBLE RD	CHABOT RD	CITY LIMIT	2	R	1,098	14	13,300	AC/AC	9/14/2018	99
CEEAOA	1887	001	ROBLEDO DR	BERGEDO DR	CATRON DR	2	R	1,277	25	30,750	AC	9/28/2018	42
NOOAAAD	1888	001	ROBLEY TERR	MONTELL ST	MONTE VISTA AV	2	R	345	15	4,920	AC	10/12/2018	39
NOOAAAD	1889	001	ROCK RIDGE BL N	ROCK RIDGE BV	EAST END	2	R	555	24	12,192	AC	9/5/2018	18
NOOAAAD	1890	001	ROCK RIDGE BL S	ROCK RIDGE BV	MARGARIDO DR	2	R	1,022	24	23,928	AC	9/5/2018	36

FC (Functional Classification): A (Arterial), C (Collector), O (Other), R (Residential)
ST (Surface Type): AC (Asphalt Concrete), GRAVEL (Gravel), PCC (Portland Cement Concrete)

Planning Area	Street ID	Section ID	Street Name	Begin Location	End Location	Ln	FC	Length (ft)	Width (ft)	Area (sf)	Surface Type	PCI Date	PCI
NOOAAAD	1891	001	ROCK RIDGE BV	BROADWAY	ROCK RIDGE BL S	2	R	696	36	25,164	AC	9/5/2018	43
NOOAAAD	1892	001	ROCK RIDGE PL	ROCK RIDGE BL S	ROCK RIDGE BL N	2	R	187	20	2,880	AC	9/5/2018	13
EAOAHI	2274	001	ROCKINGHAM CT	CAMPUS DR	WEST END	2	R	236	34	7,956	AC	10/3/2018	67
NOOAAAD	1893	001	ROCKWELL ST	MYSTIC ST	HARWOOD AV	2	R	838	26	20,670	AC	9/10/2018	8
EAOAHI	ROCKCT	100	ROCKY POINT CT	LEONA DR	EAST END	2	R	1,111	25	28,750	AC/AC	10/4/2018	91
EAOAHI	1894	001	RODERICK RD	DINGLEY ST	LOCHARD ST	2	R	562	30	13,770	AC/AC	10/10/2018	44
COLAIR	1895	001	ROLAND WAY	CAPWELL DR	OAKPORT	2	R	1,824	38	66,363	AC/AC	9/28/2018	24
NOOAAAD	1896	001	ROMANY RD	GOLDEN GATE AV	CROSS RD	2	R	1,003	28	26,544	AC/AC	9/7/2018	18
NOOAAAD	1896	002	ROMANY RD	CROSS RD	GLENBROOK DR	2	R	1,462	22	30,725	AC/AC	1/14/2019	38
NOOAAAD	1897	001	ROSAL AV	WARFIELD AV	LAKESHORE AV	2	R	844	30	23,370	AC/AC	10/31/2018	49
GLREHE	1897	002	ROSAL AV	BALFOUR AV	BALFOUR AV	2	R	349	25	7,850	AC/AC	10/31/2018	31
GLREHE	1897	003	ROSAL AV	BALFOUR AV	BALFOUR AV	2	R	772	25	19,050	AC/AC	10/31/2018	41
GLREHE	1898	001	ROSECREST DR	MELVIN RD	BRENTWOOD RD	2	R	822	24	18,936	AC/AC	10/24/2018	35
EALAFR	1899	001	ROSEDALE AV	E 16 ST	E 18 ST	2	R	547	30	16,230	AC	11/11/2018	27
EALAFR	1899	002	ROSEDALE AV	E 18 ST	FOOTHILL BV	2	R	460	30	12,300	AC	11/11/2018	10
EALAFR	1899	003	ROSEDALE AV	FOOTHILL BV	AGUA VISTA ST	2	R	2,629	28	72,996	AC/AC	11/11/2018	50
GLREHE	1900	001	ROSEMOUNT RD	LONGRIDGE RD	VERRADA RD	2	R	1,633	20	31,220	AC/AC	10/31/2018	58
GLREHE	1900	002	ROSEMOUNT RD	VERRADA RD	SUNNYHILLS RD	2	R	638	23	14,421	AC/AC	11/7/2018	65
NOOAAAD	1901	001	ROSS CIR	ROSS ST	ROSS ST	2	R	736	30	21,000	AC	10/17/2018	48
NOOAAAD	1902	001	ROSS ST	ROSS CIR	CHABOT RD	2	R	854	24	20,592	AC/AC	10/17/2018	45
NOOAAAD	1902	002	ROSS ST	CHABOT RD	CHABOT RD	2	R	511	30	14,070	PCC	12/6/2018	27
COLAIR	1903	001	ROSSMOOR AV	ROSSMOOR CT	ASHTON AV	2	R	430	26	9,802	AC	12/12/2018	23
COLAIR	1904	001	ROSSMOOR CT	CLARA ST	EAST END	2	R	301	26	8,112	AC	12/12/2018	47
EAOAHI	1905	001	ROXBURY AV	MARLOW DR	MARLOW DR	2	R	1,041	30	29,700	AC	10/10/2018	38
CEEAOA	1906	001	ROYAL ANN ST	107 AV	103 AV	2	R	1,008	30	29,610	AC/AC	9/13/2018	100
CEEAOA	1906	002	ROYAL ANN ST	103 AV	102 AV	2	R	334	26	8,580	AC/AC	9/13/2018	100
EAOAHI	1907	001	ROYAL OAK RD	ELYSIAN FIELDS	ORINDA VISTA	2	R	1,900	30	55,140	AC/AC	10/8/2018	67
CEEAOA	1908	001	ROYAL ST	APRICOT ST	SAN LEANDRO ST	2	R	209	30	4,710	AC	12/12/2018	24
EAOAHI	1909	001	RUBIN DR	ROBINSON DR	NORTH END	2	R	1,430	20	28,120	AC/AC	9/18/2018	46
NOOAAAD	1910	001	RUBY ST	MACARTHUR BV	40 ST	2	R	1,220	30	31,860	AC/AC	9/11/2018	39
CEEAOA	1911	001	RUDSDALE ST	81ST AV	77 AV	2	R	1,085	28	28,595	AC/AC	12/11/2018	44
CEEAOA	1912	001	RUDSDALE ST	SOUTH END	69 AV	2	R	1,127	32	33,888	AC/AC	11/30/2018	49
CEEAOA	1911	002	RUDSDALE ST	77 ST	NORTH END	2	R	635	30	17,730	AC/AC	12/11/2018	62
CEEAOA	1913	001	RUSSET ST	105 AV	MOORPARK ST	2	R	1,122	36	38,016	AC/AC	12/12/2018	72
EAOAHI	1914	001	RUSTING AV	MOUNTAIN BV	LEONA ST	2	R	417	30	10,980	AC/AC	10/5/2018	84
CEEAOA	1915	001	RUTH AV	55 AV	KINGSLAND AV	2	R	693	30	19,382	AC/AC	1/14/2019	67
EALAFR	1916	001	RUTHERFORD ST	E 22 ST	FOOTHILL BV	2	R	460	32	11,392	AC	10/1/2018	19
NOOAH	1917	001	RUTHLAND RD	MOUMTAIN BV	EAST END	2	R	1,478	24	34,392	AC/AC	9/6/2018	14
NOOAH	1918	001	RYDAL CT	STOCKBRIDGE DR	WEST END	2	R	299	20	5,020	AC	9/14/2018	8
COLAIR	1919	001	S COLISEUM WY	CREEK BRIDGE	HEGENBERGER RD	4	A	1,674	48	76,800	AC/AC	9/28/2018	93
COLAIR	1920	001	S ELMHURST AV	RAILROAD AV	EDES AV	2	R	1,128	30	32,940	AC	12/12/2018	57
CEEAOA	1922	001	S PICARDY DR	PICARDY DR	PICARDY DR	2	R	608	30	25,260	AC	12/21/2018	67
EAOAHI	1923	001	SADDLEBROOK CT	SADDLEBROOK DR	EAST END	2	R	303	15	4,845	AC/AC	10/3/2018	60
EAOAHI	1924	001	SADDLEBROOK DR	BROOKPARK RD	CLAIRPOINT WAY	2	R	2,111	30	62,070	AC/AC	10/3/2018	48
EAOAHI	1925	001	SAGE RD	SEQUOYAH RD	WEST END	2	R	1,020	20	19,940	AC/AC	10/8/2018	64
NOOAAAD	1926	001	SALEM ST	ALCATRAZ AV	EAST END	2	R	305	32	9,088	AC	9/7/2018	53
EALAFR	1927	001	SALISBURY ST	34 AV	35 AV	2	R	829	28	22,036	AC/AC	11/13/2018	71
EALAFR	1928	001	SAN ANTONIO WAY	16 AV	SOUTH END	2	R	2,543	18	45,234	AC	10/1/2018	38
EALAFR	1929	001	SAN CARLOS AV	47 AV	HIGH ST	2	R	811	32	24,064	AC/AC	12/4/2018	58

FC (Functional Classification): A (Arterial), C (Collector), O (Other), R (Residential)
 ST (Surface Type): AC (Asphalt Concrete), GRAVEL (Gravel), PCC (Portland Cement Concrete)

Planning Area	Street ID	Section ID	Street Name	Begin Location	End Location	Ln	FC	Length (ft)	Width (ft)	Area (sf)	Surface Type	PCI Date	PCI
EALAFR	1930	001	SAN JUAN ST	HARRINGTON AV	ROSEDALE AV	2	R	1,319	26	33,280	AC/AC	11/11/2018	65
EALAFR	1931	010	SAN LEANDRO ST	FRUITVALE AV	HIGH ST	4	A	3,332	64	209,984	PCC	11/11/2018	56
EALAFR	1931	020	SAN LEANDRO ST	HIGH ST	47 AV	4	A	1,225	50	52,150	PCC	12/20/2018	30
CEEAOA	1931	030	SAN LEANDRO ST	47 AV	53 AV	4	A	1,685	50	83,000	AC/AC	12/20/2018	48
CEEAOA	1931	040	SAN LEANDRO ST	53 AV	PC 50 FT S/O SEMINARY AV	4	A	2,018	50	99,500	AC/AC	12/16/2018	92
CEEAOA	1931	050	SAN LEANDRO ST	PC 50 FT S/O SEMINARY AV	PC 240 FT S/O 66 AVE	4	A	2,215	76	168,948	PCC	11/27/2018	53
CEEAOA	1931	060	SAN LEANDRO ST	PC 240 FT S/O 66 AV	69 AV	4	A	584	74	57,720	AC/AC	11/26/2018	64
CEEAOA	1931	070	SAN LEANDRO ST	69 AV	75 AV	4	A	1,493	74	159,100	AC/AC	1/14/2019	80
CEEAOA	1931	080	SAN LEANDRO ST	75 AV	77 AV	4	A	484	74	38,850	AC	9/29/2018	50
CEEAOA	1931	090	SAN LEANDRO ST	77 AV	98 AV	4	A	6,048	72	457,200	PCC	9/29/2018	32
CEEAOA	1931	100	SAN LEANDRO ST	98 AV	PARK ST	4	A	4,955	63	238,012	AC/AC	9/29/2018	38
GLREHE	1932	001	SAN LUIS AV	DOLORES AV	EAST END	2	R	494	16	7,600	AC	11/7/2018	15
NOOAAAD	1934	001	SAN PABLO AV	CITY LIMIT - BER (67TH ST)	CITY LIMIT - EMRI (53RD ST)	4	A	5,146	76	390,275	AC	9/21/2018	93
WEOAKL	1933	001	SAN PABLO AV	W GRAND AV	36 ST	4	A	5,357	57	164,445	AC/AC	9/21/2018	70
WEOAKL	1935A	001	SAN PABLO(WB)	W GRAND AV	16 ST	6	A	2,437	78	184,782	AC/AC	12/17/2018	91
GLREHE	1937	001	SAN SEBASTIAN A	HOLLYWOOD AV	EL CENTRO AV	2	R	830	26	20,696	AC/AC	11/3/2018	27
EAOAHI	1938	001	SANFORD ST	NORTH END	SHONE ST	2	R	937	29	23,270	AC/AC	10/5/2018	30
NOOAAAD	1939	001	SANTA CLARA AV	GRAND AV	HARRISON ST	6	A	3,865	45	169,830	AC/AC	10/3/2018	94
NOOAAAD	1939	002	SANTA CLARA AV	HARRISON ST	FAIRMOUNT AV	2	A	519	42	23,436	AC/PCC	10/2/2018	98
GLREHE	1940	001	SANTA RAY AV	LAKESHORE AV	CARLSTON AV	2	R	3,603	19	66,918	AC/AC	1/14/2019	50
EALAFR	1941	001	SANTA RITA ST	HIGH ST	38 AV	2	R	1,694	26	43,498	AC/AC	11/11/2018	50
EALAFR	1941	002	SANTA RITA ST	38 AV	HARRINGTON AV	2	R	1,158	26	29,432	AC/AC	11/11/2018	45
NOOAAAD	1942	001	SANTA ROSA AV	OAKLAND AV	JEAN ST	2	R	1,393	33	43,989	AC/AC	10/2/2018	68
EAOAHI	2309	001	SAREZAN AV	CASTLEWOOD AV	WEST END	2	R	260	24	4,680	AC	12/8/2018	18
NOOAH	1943	001	SARONI CT	SARONI DR	SOUTH END	2	R	428	18	5,616	AC/AC	9/12/2018	41
NOOAH	1944	001	SARONI DR	SHEPHERD CYN RD	GLENCOURT DR	2	R	1,632	20	32,080	AC/AC	9/12/2018	91
NOOAH	1944	002	SARONI DR	GLENCOURT DR	HEARTWOOD DR	2	R	3,630	19	68,336	AC/AC	9/12/2018	77
NOOAH	1944	003	SARONI DR	HEARTWOOD DR	ASILOMAR CIR	2	R	1,941	20	38,640	AC/AC	9/12/2018	27
EALAFR	1945	001	SAUSAL ST	SHEFFIELD AV	SOUTH END	2	R	316	30	8,430	AC	10/1/2018	31
NOOAH	1946	001	SAYRE DR	SARONI DR	SARONI DR	2	R	3,260	25	78,939	AC/AC	9/12/2018	54
NOOAH	1947	001	SCARBOROUGH DR	CHELTON DR	BAGSHOTTE DR	2	R	1,948	26	46,852	AC/AC	10/11/2018	41
GLREHE	1948	001	SCENIC AV	LAGUNA AV	LINCOLN AV	2	R	917	30	26,160	AC	10/4/2018	24
EALAFR	1949	001	SCHOOL ST	35 AV	COOLIDGE AV	2	R	2,488	34	83,970	AC/AC	11/9/2018	30
EALAFR	1949	002	SCHOOL ST	COOLIDGE AV	FRUITVALE AV	2	R	1,655	34	55,216	AC/AC	11/9/2018	48
EALAFR	1949	003	SCHOOL ST	FRUITVALE AV	NORTH END	2	R	424	24	10,008	AC/AC	11/28/2018	85
EALAFR	1950	001	SCHYLER ST	CAPP ST	CUTHBERT AV	2	R	432	26	10,660	AC	11/16/2018	46
EAOAHI	1951	001	SCOTIA AV	GOLF LINKS RD	GRASS VALLEY RD	2	R	2,751	35	96,292	AC/AC	10/9/2018	46
NOOAAAD	1952	001	SCOTT ST	FAIRBANKS AV	WELDON AV	2	R	343	30	9,510	AC/AC	9/14/2018	34
NOOAH	1953	001	SCOUT RD	MOUNTAIN BV	ASCOT DR	2	R	3,195	20	61,900	AC/AC	9/11/2018	46
CEEAOA	1954	001	SCOVILLE ST	55 AV	57 AV	2	R	667	30	18,600	AC/AC	12/16/2018	38
EAOAHI	1955	001	SEACOR CT	MOUNTAIN BV	EAST END	2	R	219	30	5,730	AC	10/11/2018	46
GLREHE	1956	001	SELKIRK ST	DUNSMUIR AV	39 AV	2	R	928	26	21,112	AC/AC	10/10/2018	51
CEEAOA	1957	001	SEMINARY AV	SAN LEANDRO	EASTLAWN ST	2	C	1,771	33	56,727	AC/AC	11/24/2018	50
CEEAOA	1957	002	SEMINARY AV	EASTLAWN ST	INTERNATIONAL BV	2	C	556	33	18,084	AC/AC	11/24/2018	59
CEEAOA	1957	004	SEMINARY AV	E 16 ST	AVENAL AV	4	A	2,304	33	93,751	AC/AC	11/24/2018	100
CEEAOA	1957	005	SEMINARY AV	AVENAL AV	FOOTHILL BV	4	A	691	36	20,626	AC/AC	11/24/2018	100
CEEAOA	1957	006	SEMINARY AV	FOOTHILL BV	ROBERTS AV	4	A	1,198	36	41,092	AC/AC	11/24/2018	52
CEEAOA	1957	007	SEMINARY AV	ROBERTS AV	ROBERTS AV	4	A	368	36	13,467	AC/AC	11/24/2018	46
CEEAOA	1957	008	SEMINARY AV	BRANN ST	CAMDEN ST	4	A	461	35	16,567	AC/AC	11/24/2018	80

FC (Functional Classification): A (Arterial), C (Collector), O (Other), R (Residential)
ST (Surface Type): AC (Asphalt Concrete), GRAVEL (Gravel), PCC (Portland Cement Concrete)

Planning Area	Street ID	Section ID	Street Name	Begin Location	End Location	Ln	FC	Length (ft)	Width (ft)	Area (sf)	Surface Type	PCI Date	PCI
CEEOA	1957	009	SEMINARY AV	CAMDEN ST	MACARTHUR BV	4	A	595	63	33,705	AC/PCC	11/24/2018	68
CEEOA	1957	010	SEMINARY AV	MACARTHUR BV	SUNNYMERE AV	4	A	3,507	48	165,686	AC/AC	11/24/2018	49
EAOAHI	1958	001	SENECA ST	THERMAL AV	EAST END	2	R	2,060	30	63,090	AC	12/7/2018	41
EAOAHI	1959	001	SEQU. VIEW CT	SEQU. VIEW DR	SOUTH END	2	R	452	30	13,470	AC	10/8/2018	11
EAOAHI	1960	001	SEQU. VIEW DR	OAK HILL RD	OAK HILL RD	2	R	2,685	30	76,022	AC	10/8/2018	14
EAOAHI	1961	001	SEQUOYAH RD	MOUNTAIN BV	TURNKEY	2	C	1,136	44	47,676	AC/AC	10/4/2018	54
EAOAHI	1961	002	SEQUOYAH RD	TURNKEY	OAK HILL RD	2	C	1,076	22	24,218	AC/PCC	10/4/2018	32
EAOAHI	1961	003	SEQUOYAH RD	OAK HILL RD	1320 FT	2	C	1,294	24	30,976	AC/AC	10/4/2018	51
EAOAHI	1961	004	SEQUOYAH RD	1320 FT	HEAFEY RD	2	C	522	24	12,566	AC/AC	10/4/2018	55
EAOAHI	1961	005	SEQUOYAH RD	HEAFEY RD	MENDENHALL RD	2	C	1,041	24	22,729	AC/PCC	10/4/2018	41
EAOAHI	1961	006	SEQUOYAH RD	MENDENHALL RD	RIDGEMOOR RD	2	C	444	24	10,638	AC/PCC	10/4/2018	44
EAOAHI	1961	007	SEQUOYAH RD	RIDGEMOOR RD	SCG	2	C	474	24	11,448	AC/PCC	10/4/2018	55
EAOAHI	1961	008	SEQUOYAH RD	SCG	KELLER AV	2	C	223	23	3,847	AC	10/4/2018	50
COLAIR	1962	001	SEXTUS RD	CORAL RD	EMPIRE RD	2	R	1,299	24	30,312	AC	12/12/2018	49
NOOAA	1964	001	SHAFTER AV	FOREST ST	CAVOUR ST	2	C	2,251	36	75,570	AC	9/6/2018	100
NOOAA	1963	001	SHAFTER AV	FOREST ST	COLLEGE AV	4	C	531	30	13,770	AC/AC	10/12/2018	83
NOOAA	1964	002	SHAFTER AV	CAVOUR ST	40 ST	2	C	3,593	36	115,848	AC/AC	9/10/2018	41
NOOAA	1964	003	SHAFTER AV	40 ST	MACARTHUR BV	2	R	1,257	36	40,293	AC	9/11/2018	34
NOOAA	1965	001	SHATTUCK AV	TELEGRAPH AV	59 ST	2	A	4,211	44	177,100	AC/AC	12/7/2018	44
NOOAA	1965	002	SHATTUCK AV	59 ST	CITY LIMIT	2	A	2,760	47	129,532	AC/AC	9/22/2018	97
EAOAHI	1966	001	SHAW ST	SHAW ST	TRUMAN AV	2	R	821	30	23,130	AC	12/6/2018	22
EAOAHI	1967	001	SHAWNEE CT	TARTAN WAY	NORTH END	2	R	394	30	12,480	AC	9/28/2018	22
EAOAHI	1968	001	SHAY DR	HANSOM DR	HANSOM DR	2	R	1,415	36	47,628	AC/AC	9/28/2018	86
GLREHE	1969	001	SHEFFIELD AV	E 29 ST	MACARTHUR BV	2	R	1,879	30	43,950	AC/AC	12/8/2018	17
EAOAHI	1970	001	SHELDON ST	SOUTH END	BARRETT ST	2	R	161	30	3,750	AC/AC	10/10/2018	27
EAOAHI	1970	002	SHELDON ST	BARRETT ST	106 AV	2	R	584	30	15,750	AC/AC	10/10/2018	48
EAOAHI	1970	003	SHELDON ST	106 AV	NORTH END	2	R	182	30	4,740	AC/AC	10/10/2018	29
NOOAH	1971	001	SHELTERWOOD DR	SHEP.CANY.RD	WESTOVER DR	2	R	785	26	17,940	AC	9/14/2018	12
NOOAH	1972	001	SHEPHERD CYN RD	SNAKE RD	1980 FT	2	C	1,899	20	38,903	AC/AC	9/10/2018	82
NOOAH	1972	002	SHEPHERD CYN RD	1980 FT	2970 FT	2	C	1,005	20	19,800	AC/AC	9/10/2018	85
NOOAH	1972	003	SHEPHERD CYN RD	2970 FT	AITKEN DR	2	C	4,840	20	95,122	AC/AC	9/10/2018	84
NOOAH	1972	004	SHEPHERD CYN RD	AITKEN DR	SKYLINE BV	2	C	1,817	20	34,865	AC/AC	9/10/2018	76
GLREHE	1973	001	SHEPHERD ST	CARSON ST	SOUTH END	2	R	427	30	10,680	AC	10/10/2018	50
NOOAH	1975	001	SHERIDAN RD	BROADWAY TERR	SOUTH END	2	R	1,222	25	30,900	AC	9/4/2018	10
NOOAH	1974	001	SHERIDAN RD	COCHRANE AV	EAST END	2	R	1,042	18	8,496	AC/AC	9/4/2018	20
NOOAH	1976	001	SHERWICK DR	BRISTOL DR	CHARING CROSS	2	R	706	18	12,276	AC/AC	8/29/2018	46
NOOAH	1977	001	SHERWOOD DR	MERRIEWOOD DR	URANUS AV	2	R	593	18	10,980	AC/AC	9/5/2018	60
EAOAHI	1978	001	SHETLAND AV	SCOTIA AV	GLEN ARTNEY ST	2	R	1,137	30	34,050	AC	10/9/2018	73
EAOAHI	1978	002	SHETLAND AV	GLEN ARTNEY ST	GOLF LINKS RD	2	R	539	31	13,829	AC	10/9/2018	41
EAOAHI	1979	001	SHETLAND CT	EAST END	SCOTIA AV	2	R	165	30	4,470	AC	10/9/2018	52
NOOAH	1980	001	SHIRLEY DR	BURTON DR	NORTH END	2	R	1,074	16	16,160	AC/AC	9/17/2018	60
EAOAHI	1981	001	SHONE AV	STERLING DR	FONTAINE ST	2	R	1,203	25	29,625	AC/AC	12/8/2018	100
EAOAHI	1982	001	SHONE AV	SANFORD ST	MOUNTAIN BV	2	R	257	26	5,746	AC/AC	10/5/2018	34
WEOAKL	1983	001	SHOREY ST	PINE ST	NORTH END	2	R	189	35	12,530	AC/AC	10/17/2018	26
EAOAHI	1984	001	SHORT HILL RD	OAK HILL RD	OAK HILL RD	2	R	984	20	19,200	AC/AC	10/8/2018	68
EALAFR	1985	001	SHORT ST	BROOKDALE AV	PENNIMAN AV	2	R	1,257	28	33,068	AC	11/12/2018	23
EAOAHI	1987	001	SIGOURNEY AV	OAK HILL RD	WEST END	2	R	381	30	9,900	AC	10/8/2018	60
EAOAHI	1986	001	SIGOURNEY AV	ELYSIAN FIELDS	WEST END	2	R	307	30	9,120	AC/AC	10/3/2018	68
NOOAH	1988	001	SILER PL	ALVARADO RD	EAST END	2	R	923	18	16,236	AC/AC	8/29/2018	65

FC (Functional Classification): A (Arterial), C (Collector), O (Other), R (Residential)
 ST (Surface Type): AC (Asphalt Concrete), GRAVEL (Gravel), PCC (Portland Cement Concrete)

Planning Area	Street ID	Section ID	Street Name	Begin Location	End Location	Ln	FC	Length (ft)	Width (ft)	Area (sf)	Surface Type	PCI Date	PCI
EAOAHI	1989	001	SILVERADO CT	DONNA WAY	EAST END	2	R	155	30	4,860	AC/AC	10/8/2018	56
GLREHE	1990	001	SILVERWOOD AV	MADELINE ST	CALIFORNIA ST	2	R	167	30	4,860	AC/AC	10/9/2018	57
GLREHE	1990	002	SILVERWOOD AV	CALIFORNIA ST	NORTON AV	2	R	181	30	6,330	AC	10/9/2018	58
CEEAOA	1991	001	SIMMONS ST	WYMAN ST	MADERA AV	2	R	567	30	15,930	AC/AC	12/2/2018	47
NOOAH	1992	001	SIMS DR	LIGGETT DR	PVMT CHNG	2	R	208	30	3,360	PCC	1/11/2019	68
NOOAH	1992	002	SIMS DR	PVMT CHNG	SOUTH END	2	R	473	16	7,824	AC/AC	10/23/2018	47
NOOAH	1993	001	SIMS RD	ESTATES DR	EAST END	2	R	552	23	12,443	AC	10/23/2018	20
EAOAHI	1994	001	SIMSON ST	73 AV	MOKELUMNE AV	2	R	2,179	20	45,260	AC/AC	11/25/2018	40
NOOAH	1996	0100	SKYLINE BV	BAY FOREST DR	BROADWAY TERR	2	R	3,348	24	80,518	AC/AC	8/31/2018	43
NOOAH	1996	0200	SKYLINE BV	BROADWAY TERR	GRIZZLY PEAK BV	2	C	4,549	41	192,659	AC	8/31/2018	41
NOOAH	1996	0300	SKYLINE BV	GRIZZLY PEAK BV	SHEPHERD CYN RD	2	C	7,027	41	357,766	AC	8/31/2018	65
NOOAH	1996	0400	SKYLINE BV	SHEPHERD CYN RD	7920FT	2	C	10,249	20	206,620	AC	8/31/2018	56
NOOAH	1996	0500	SKYLINE BV	7920 FT	JOAQUIN MILLER RD	2	C	6,703	20	157,608	AC	8/31/2018	49
NOOAH	1996	0600	SKYLINE BV	JOAQUIN MILLER RD	REDWOOD RD	4	A	6,347	56	175,728	AC/AC	9/19/2018	90
EAOAHI	1996	0700	SKYLINE BV	REDWOOD RD	PARKRIDGE RD	4	A	7,750	28	216,141	AC/AC	9/19/2018	94
EAOAHI	1996	0800	SKYLINE BV	PARKRIDGE DR	REDWOOD RD	4	A	7,636	28	217,775	AC	9/19/2018	95
EAOAHI	1996	0900	SKYLINE BV	PARKRIDGE DR	END OF 4 LANE	4	A	7,085	20	137,000	AC/AC	9/19/2018	64
EAOAHI	1996	1000	SKYLINE BV	END OF 4 LANE	PARKRIDGE DR	4	A	7,072	20	139,920	AC/AC	9/19/2018	63
EAOAHI	1996	1100	SKYLINE BV	END FOUR LANE	FIRE PLUG	2	A	717	22	15,165	AC/AC	9/19/2018	57
EAOAHI	1996	1200	SKYLINE BV	FIRE PLUG	KELLER AV	2	A	2,532	26	75,429	AC/AC	9/19/2018	61
EAOAHI	1996	1300	SKYLINE BV	KELLER AV	3960 FT	2	C	3,960	24	95,436	AC/AC	9/19/2018	63
EAOAHI	1996	1400	SKYLINE BV	3960 FT	GRASS VALLEY RD	2	C	2,521	24	60,000	AC	9/19/2018	44
EAOAHI	2275	001	SKYPOINT CT	CAMPUS DR	WEST END	2	R	83	34	3,128	AC	10/3/2018	70
EAOAHI	SKYVDR	100	SKYVIEW DR	LEONA DR	BAYVIEW DR	2	R	1,585	25	39,550	AC/AC	10/4/2018	97
NOOAH	1997	001	SLATER LN	ALVARADO RD	EVERGREEN LN	2	R	644	24	13,848	AC	8/29/2018	26
GLREHE	1998	001	SLOAN ST	FRUITVALE AV	DIMOND AV	2	R	336	18	5,220	AC/AC	11/7/2018	35
EAOAHI	1999	001	SLOPECREST DR	KNOLLRIDGE WAY	PARKRIDGE DR	2	R	537	30	14,250	AC/AC	10/3/2018	45
NOOAH	2001	001	SNAKE RD	MOUNTAIN BV	SHEPHERD CYN RD	2	C	869	21	16,808	AC/AC	9/10/2018	36
NOOAH	2001	002	SNAKE RD	SHEPHERD CYN RD	COLTON DR	2	C	4,215	20	81,850	AC/AC	9/10/2018	35
NOOAH	2001	003	SNAKE RD	COLTON DR	THORNHILL DR	2	C	3,388	29	97,162	AC/AC	9/10/2018	48
NOOAH	2001	004	SNAKE RD	THORNHILL DR	SKYLINE BV	2	C	1,140	19	25,187	AC/AC	9/10/2018	47
CEEAOA	2002	001	SNELL ST	75 AV	71 AV	2	R	978	36	34,488	AC/AC	12/9/2018	95
CEEAOA	2002	002	SNELL ST	71 AV	70 AV	2	R	248	37	8,390	AC/AC	11/27/2018	92
CEEAOA	2002	003	SNELL ST	70 AV	69 AV	2	R	241	34	7,661	AC/AC	11/27/2018	80
EAOAHI	2003	001	SNOWDOWN AV	NORTH END	MALCOLM AV	2	R	218	30	4,860	AC/AC	10/9/2018	48
EAOAHI	2003	002	SNOWDOWN AV	MALCOLM AV	OVERMOOR ST	2	R	868	30	23,370	AC/AC	10/10/2018	62
NOOAH	2004	001	SOBRANTE RD	THORNHILL DR	OAKWOOD DR	2	R	898	20	31,760	AC/AC	9/10/2018	25
EALAFR	2005	001	SOLANO WAY	14 AV	SOUTH END	2	R	3,190	22	69,696	AC	10/1/2018	21
NOOAH	2006	001	SOMERSET RD	CITY LIMIT	CITY LIMIT	2	R	462	20	6,360	AC	10/23/2018	76
NOOAH	2006	002	SOMERSET RD	CITY LIMIT	ESTATES DR	2	R	351	27	8,586	AC	10/23/2018	84
NOOAH	2006	003	SOMERSET RD	ESTATES DR	SOUTH END	2	R	1,005	27	17,982	AC	10/23/2018	18
NOOAH	2007	001	SONIA ST	MODOC AV	MODOC AV	2	R	1,170	20	21,720	AC	9/4/2018	23
EALAFR	2008	001	SONOMA WAY	WEST END	18 AV	2	R	575	15	11,640	AC	10/1/2018	31
EALAFR	2303	001	SONOMA WAY	14 AV	16 AV	2	R	360	16	4,064	AC	10/1/2018	29
EALAFR	2009	001	SONOMA WAY	20 AV	SOUTH END	2	R	1,017	13	13,078	AC/AC	10/1/2018	51
NOOAH	2010	001	SOUTH HILL CT	HILLER DR	SOUTH END	2	R	231	30	4,020	AC/AC	8/30/2018	28
NOOAH	2011	001	SOUTHWOOD CT	PASO ROBLES DR	NORTH END	2	R	244	20	4,320	AC	9/13/2018	21
CEEAOA	2012	001	SPENCER ST	69 AV	SOUTH END	2	R	1,125	31	34,397	AC/AC	11/27/2018	25
CEEAOA	2013	001	SPENCER ST	NORTH END	77 AV	2	R	628	32	18,496	AC/AC	12/12/2018	65

FC (Functional Classification): A (Arterial), C (Collector), O (Other), R (Residential)
ST (Surface Type): AC (Asphalt Concrete), GRAVEL (Gravel), PCC (Portland Cement Concrete)

Planning Area	Street ID	Section ID	Street Name	Begin Location	End Location	Ln	FC	Length (ft)	Width (ft)	Area (sf)	Surface Type	PCI Date	PCI
CEEAOA	2014	001	SPRINGFIELD ST	98 AV	SOUTH END	2	R	432	30	11,820	AC	12/7/2018	21
EALAFR	2015	001	SPRUCE ST	MACARTHUR BV	PARK BV	2	R	1,700	35	56,700	AC	10/1/2018	15
EAOAHI	2016	001	ST ANDREWS RD	SEQUOYAH RD	OAK HILL RD	2	R	3,007	24	71,688	AC/AC	10/8/2018	73
EAOAHI	2276	001	ST CLOUD CT	VIEWCREST DR	WEST END	2	R	110	34	3,706	AC	10/3/2018	80
CEEAOA	2017	001	ST ELMO DR	WEST END	STONEFORD AV	2	R	1,208	25	34,025	AC/AC	12/7/2018	28
NOOAH	2019	001	ST PAUL CT	PROCTOR AV	MASONIC AV	2	R	636	18	10,926	AC	9/4/2018	8
EAOAHI	2020	001	STACY ST	SHETLAND AV	SCOTIA AV	2	R	2,099	30	59,100	AC	10/9/2018	24
NOOAAAD	2021B	002	STANFORD AV N	MARKET ST	SAN PABLO AV	4	A	2,605	60	149,940	AC/AC	9/15/2018	79
NOOAAAD	2021C	003	STANFORD AV N	SAN PABLO AV	FREMONT ST	4	A	569	60	29,520	AC/AC	9/15/2018	84
NOOAAAD	2021	004	STANFORD AV S	VALLEJO ST	FREMONT ST	2	R	263	23	8,970	AC	9/7/2018	28
EAOAHI	2024	001	STANLEY AV	FOOTHILL BV	SHAW ST	2	C	291	29	7,537	AC/AC	12/6/2018	54
NOOAAAD	2021A	001	STANLEY AV	CITY LIMIT	MARKET ST	4	A	964	60	66,540	AC/AC	1/9/2019	89
EAOAHI	2024	002	STANLEY AV	SHAW ST	FRAZIER AV	2	C	357	28	9,983	AC/AC	12/6/2018	56
EAOAHI	2024	003	STANLEY AV	FRAZIER AV	98 AV	2	C	2,229	28	61,328	AC/AC	12/6/2018	66
NOOAAAD	2025	001	STANLEY PL	KEMPTON AV	HARRISON ST	2	R	668	26	16,198	AC/AC	10/8/2018	37
EAOAHI	2026	001	STANTONVILLE CT	STANTONVILLE DR	SKYLINE BV	2	R	173	30	5,040	AC	9/28/2018	49
EAOAHI	2027	001	STANTONVILLE DR	KIMBERLIN HEIGHTS DR	PEMBROKE CT	2	R	928	30	31,680	AC	9/28/2018	29
EALAFR	2028	001	STAR AV	MARION AV	SUTER ST	2	R	275	22	5,060	AC	11/12/2018	56
NOOAH	2029	001	STARK KNOLL PL	HILLTOP CRES	WEST END	2	R	402	20	8,260	AC/AC	9/4/2018	44
NOOAAAD	2030	001	STATEN AV	PALM AV	GRAND AV	2	R	1,243	34	42,364	AC/AC	1/14/2019	28
NOOAAAD	2030	002	STATEN AV	GRAND AV	BELLEVUE AV	2	R	382	34	11,696	AC/AC	12/17/2018	69
EAOAHI	2031	001	STAUFFER CT	STAUFFER PL	NORTH END	2	R	104	30	4,050	AC/AC	10/5/2018	40
GLREHE	2032	001	STAUFFER PL	MOUNTAIN BV	GERANIUM PL	2	R	491	30	36,060	AC/AC	10/5/2018	37
EAOAHI	2033	001	STEARNS AV	99 AV	98 AV	2	R	1,249	25	29,600	AC/AC	12/8/2018	36
EAOAHI	2033	010	STEARNS AV	98 AV	9555 STEARNS AV	2	R	729	20	14,960	AC	12/8/2018	27
EAOAHI	2033	020	STEARNS AV	9555 STEARNS AV	BURR ST	2	R	528	20	7,680	AC/AC	12/8/2018	59
GLREHE	2034	001	STEELE ST	HIGH ST	BUELL ST	2	R	1,926	26	48,230	AC/AC	10/10/2018	30
GLREHE	2035	001	STEINMETZ WAY	WILSHIRE BV	NORTH END	2	R	385	26	6,058	AC/AC	10/9/2018	23
NOOAH	2036	001	STEPHENS WAY	GRAVATT DR	GRAVATT DR	2	R	397	24	8,592	AC/AC	8/28/2018	65
EAOAHI	2037	001	STERLING DR	CREST AV	SHONE AV	2	R	545	22	11,836	AC/AC	12/8/2018	55
EAOAHI	2037	002	STERLING DR	SHONE AV	FIELD ST	2	R	1,943	22	42,724	AC/AC	12/8/2018	44
EAOAHI	2037	003	STERLING DR	FIELD ST	COLUMBIAN DR	2	R	972	22	20,636	AC/AC	12/8/2018	69
NOOAH	2038	001	STOCKBRIDGE DR	CHELSEA DR	CHELTON DR	2	R	1,005	20	19,340	AC/AC	9/14/2018	51
CEEAOA	2039	001	STONE ST	SAN LEANDRO ST	SOUTH END	2	R	733	29	19,981	AC/AC	12/12/2018	60
CEEAOA	2040	001	STONEFORD AV	ST ELMO DR	LYNDHURST ST	2	R	1,340	25	34,450	AC	12/12/2018	34
EAOAHI	2277	001	STONERIDGE CT	CAMPUS DR	EAST END	2	R	878	34	30,294	AC	10/3/2018	50
NOOAH	2041	001	STONEWALL RD	CLAREMONT AV	NORTH END	2	R	2,013	22	40,260	AC	12/7/2018	35
CEEAOA	2042	001	STORER AV	REDDING ST	CAMDEN ST	2	R	1,336	39	30,615	AC/AC	12/3/2018	27
EALAFR	2043	001	STOW AV	WAYNE AV	NEWTON AV	2	R	575	36	20,088	AC/AC	10/1/2018	40
GLREHE	2044	001	STRATFORD RD	TRESTLE GLEN RD	WEST END	2	R	242	21	4,998	AC/AC	10/29/2018	33
NOOAH	2045	001	STRATHMOOR DR	DRURY RD	NORFOLK RD	2	R	1,081	19	20,387	AC/AC	8/28/2018	63
EALAFR	2046	001	STUART ST	E 31 ST	MACARTHUR BV	2	R	874	32	24,800	AC	10/1/2018	56
NOOAAAD	2047	001	SUMMIT ST	HAWTHORNE AV	29 ST	2	R	1,180	32	36,128	AC/AC	9/13/2018	32
NOOAAAD	2047	002	SUMMIT ST	29 ST	28 ST	2	R	485	25	10,650	AC/AC	9/13/2018	34
EAOAHI	2048	001	SUNKIST DR	73 AV	EDWARDS AV	2	C	626	27	16,423	AC/AC	11/25/2018	75
EAOAHI	2048	002	SUNKIST DR	EDWARDS AV	COLUMBIAN DR	2	C	976	26	25,114	AC/AC	12/9/2018	95
EAOAHI	2048	003	SUNKIST DR	COLUMBIAN DR	82 AV	2	C	3,322	20	68,039	AC/AC	12/8/2018	94
GLREHE	2049	001	SUNNYHILLS RD	PIEDMONT CITY L	UNDERHILLS RD	2	R	1,933	21	40,047	AC/AC	10/31/2018	27
GLREHE	2049	002	SUNNYHILLS RD	UNDERHILLS RD	HUBERT RD	2	R	269	20	4,620	AC/AC	10/31/2018	19

FC (Functional Classification): A (Arterial), C (Collector), O (Other), R (Residential)
ST (Surface Type): AC (Asphalt Concrete), GRAVEL (Gravel), PCC (Portland Cement Concrete)

Planning Area	Street ID	Section ID	Street Name	Begin Location	End Location	Ln	FC	Length (ft)	Width (ft)	Area (sf)	Surface Type	PCI Date	PCI
GLREHE	2049	003	SUNNYHILLS RD	HUBERT RD	HILLCROFT CIR	2	R	1,092	24	24,984	AC	10/31/2018	35
GLREHE	2049	004	SUNNYHILLS RD	HILLCROFT CIR	TRESTLE GLEN RD	2	R	1,454	24	16,728	AC/AC	10/31/2018	33
EAOAHI	2050	001	SUNNYMERE AV	SEMINARY AV	VAN MOURIK AV	2	A	509	27	14,445	AC/AC	11/25/2018	68
EAOAHI	2050	002	SUNNYMERE AV	VAN MOURIK AV	DELMONT AV	2	R	1,272	24	30,597	AC/AC	11/25/2018	39
EAOAHI	2050	003	SUNNYMERE AV	DELMONT AV	EDGEMOOR PL	2	R	350	25	9,100	AC/AC	11/25/2018	65
EAOAHI	2050	004	SUNNYMERE AV	EDGEMOOR PL	BURCKHALTER AV	2	R	648	25	15,000	AC/AC	11/25/2018	59
EAOAHI	2050	005	SUNNYMERE AV	BURCKHALTER AV	EDWARDS AV	2	R	290	25	6,725	AC/AC	11/25/2018	63
CEEAOA	2051	001	SUNNYSIDE ST	90 AV	98 AV	2	R	2,197	32	68,032	AC	9/5/2018	19
CEEAOA	2051	002	SUNNYSIDE ST	98 AV	100 AV	2	R	1,231	28	33,544	AC/AC	9/7/2018	37
CEEAOA	2051	003	SUNNYSIDE ST	100 AV	105 AV	2	R	1,318	24	31,320	AC/AC	9/7/2018	48
CEEAOA	2051	004	SUNNYSIDE ST	105 AV	DURANT AV	2	R	1,247	24	30,624	AC/AC	9/7/2018	45
NOOAAAD	2052	001	SUNNYSLOPE AV	GRAND AV	VALLE VISTA AV	2	R	337	30	8,520	AC/AC	10/2/2018	35
NOOAAAD	2052	002	SUNNYSLOPE AV	VALLE VISTA AV	JEAN ST	2	R	280	30	8,010	AC	10/2/2018	26
EALAFR	2053	002	SUNSET AV	LYNDE ST	WEST END	2	R	327	24	7,464	PCC	11/15/2018	37
EAOAHI	2054	001	SURREY LN	KELLER AV	HANSOM DR	2	R	4,557	35	159,775	AC/AC	9/28/2018	36
EALAFR	2055	001	SUTER ST	HIGH ST	35 AV	2	R	2,832	29	77,517	AC	11/12/2018	53
EALAFR	2055	002	SUTER ST	35 AV	MAPLE AV	2	R	1,444	26	37,102	AC/AC	11/15/2018	43
EALAFR	2055	003	SUTER ST	MAPLE AV	COOLIDGE AV	2	R	1,119	26	28,132	AC/AC	11/15/2018	54
NOOAH	2056	001	SWAINLAND RD	FAIRLANE RD	BROADWAY TERR	2	R	3,761	30	111,120	AC	9/6/2018	25
COLAIR	2057	001	SWAN WAY	DOOLITTLE DR	PARDEE DR	4	C	1,450	76	101,612	AC	9/28/2018	78
WEOAKL	2058	001	SYCAMORE ST	M L KING WAY	WEST ST	2	R	759	36	25,884	AC	9/15/2018	57
WEOAKL	2058	002	SYCAMORE ST	WEST ST	SAN PABLO AV	2	R	159	31	3,472	AC/AC	9/15/2018	84
WEOAKL	2058	003	SYCAMORE ST	M L KING WAY	TELEGRAPH AV	2	R	1,113	34	35,122	AC/AC	12/17/2018	95
GLREHE	2000	001	SYLHOWE RD	MONTEREY BV	NORTH END	2	R	522	12	4,440	AC	10/9/2018	91
GLREHE	2059	001	SYLVAN AV	SOUTH END	MAPLE AV	2	R	1,162	30	32,910	AC	10/4/2018	33
NOOAAAD	2060	001	TAFT AV	BROADWAY	COLLEGE AV	2	R	1,531	32	41,824	AC/AC	10/12/2018	33
NOOAAAD	2060	002	TAFT AV	BROADWAY	MANILA AV	2	R	675	30	17,790	AC	9/5/2018	14
EAOAHI	2061	001	TALBOT AV	FOOTHILL BV	MACARTHUR BV	2	R	985	25	22,450	AC/AC	12/8/2018	50
EAOAHI	2062	001	TAMARISK DR	ELYSIAN FIELDS	EAST END	2	R	126	30	3,180	AC	10/8/2018	54
NOOAH	2063	001	TAMPA AV	ASILOMAR DR	DRAKE DR	2	R	457	26	11,076	AC/AC	9/13/2018	33
NOOAH	2064	001	TANGLEWOOD RD	CLAREMONT AV	CITY LIMIT	2	R	89	26	2,314	AC	12/7/2018	34
EAOAHI	2065	001	TARTAN WAY	TARTAN WAY	BALMORAL DR	2	R	884	28	25,215	AC	9/28/2018	23
CEEAOA	2066	001	TARTARIAN ST	PEARMAIN ST	SOUTH END	2	R	225	36	6,480	AC/AC	12/12/2018	51
NOOAH	2067	001	TAURUS AV	NORTH END	BROADWAY TERR	2	R	471	20	9,580	AC	9/5/2018	25
NOOAH	2126	001	TAURUS AV	MERRIEWOOD DR	VALLEY VIEW RD	2	R	241	18	4,194	AC	9/5/2018	17
NOOAH	2067	002	TAURUS AV	BROADWAY TERR	MERRIEWOOD DR	2	R	2,166	19	40,955	AC/AC	9/5/2018	78
NOOAH	2067	003	TAURUS AV	MERRIEWOOD DR	VALLEY VIEW RD	2	R	291	20	3,940	AC	9/5/2018	14
EAOAHI	2068	001	TAYLOR AV	MACARTHUR BV	LAWLOR ST	2	R	753	24	16,368	AC	12/6/2018	71
DWNTWN	2069	001	TELEGRAPH AV	BROADWAY	16 ST	4	A	221	46	7,590	AC	9/21/2018	97
NOOAAAD	2070	002	TELEGRAPH AV	48 ST	52 ST	4	A	1,099	60	72,300	AC/AC	9/14/2018	15
DWNTWN	2069	003	TELEGRAPH AV	20 ST	22 ST	4	A	603	68	37,629	AC/AC	10/11/2018	100
NOOAAAD	2070	003	TELEGRAPH AV	52 ST	AILEEN ST	4	A	1,386	65	96,850	AC/AC	12/7/2018	87
DWNTWN	2069	004	TELEGRAPH AV	22 ST	W GRAND AV	4	A	260	68	18,293	AC/AC	9/14/2018	99
NOOAAAD	2070	004	TELEGRAPH AV	AILEEN ST	62 ST	4	A	2,270	65	148,850	AC/AC	9/19/2018	42
NOOAAAD	2069	005	TELEGRAPH AV	W GRAND AV	SYCAMORE ST	4	A	1,172	70	80,430	AC/AC	9/14/2018	98
NOOAAAD	2070	005	TELEGRAPH AV	62 ST	S/O ALCATRAZ AV	4	A	807	65	51,025	AC/AC	9/19/2018	25
NOOAAAD	2070	006	TELEGRAPH AV	S/O ALCATRAZ AV	CITY LIMIT (WOOLSLEY)	4	A	949	65	65,975	AC/AC	9/19/2018	36
NOOAAAD	2069	007	TELEGRAPH AV	MACARTHUR BV	45 ST	4	A	2,466	67	163,126	AC/AC	9/11/2018	67
NOOAAAD	2069	008	TELEGRAPH AV	45 ST	46 ST	4	A	220	63	15,255	AC/AC	9/14/2018	45

FC (Functional Classification): A (Arterial), C (Collector), O (Other), R (Residential)
 ST (Surface Type): AC (Asphalt Concrete), GRAVEL (Gravel), PCC (Portland Cement Concrete)

Planning Area	Street ID	Section ID	Street Name	Begin Location	End Location	Ln	FC	Length (ft)	Width (ft)	Area (sf)	Surface Type	PCI Date	PCI
NOOAAAD	2070A	001A	TELEGRAPH AV	46 ST	48 ST	4	A	528	66	27,720	AC	9/14/2018	32
DWNTWN	2069	002A	TELEGRAPH AV	16 ST	19 ST	4	A	829	69	58,995	AC/AC	10/11/2018	100
DWNTWN	2069	002B	TELEGRAPH AV	19 ST	THOMAS L BERKLEY (20 ST)	4	A	453	69	27,600	AC/AC	10/11/2018	42
NOOAAAD	2069	006A	TELEGRAPH AV	SYCAMORE ST	29 ST	4	A	1,177	70	292,810	AC/AC	9/14/2018	41
NOOAAAD	2069	006B	TELEGRAPH AV	29 ST	MACARTHUR BV	4	A	3,044	70	226,450	AC/AC	9/14/2018	45
NOOAH	2073	001	TEMPLAR PL	HARBORD DR	WEST END	2	R	961	20	11,620	AC/AC	10/22/2018	35
NOOAAAD	2074	001	TERRACE ST	MATHER ST	RIDGEWAY AV	2	R	955	30	25,740	AC	10/3/2018	18
NOOAAAD	2074	002	TERRACE ST	RIDGEWAY AV	41 ST	2	R	597	30	16,920	AC/AC	10/3/2018	49
CEEAOA	2075	001	TEVIS ST	58 AV	SOUTH END	2	R	1,216	30	34,950	AC/AC	11/27/2018	31
EALAFR	2076	001	TEXAS ST	COOLIDGE AV	MAPLE AV	2	R	1,120	26	28,132	AC	11/15/2018	37
NOOAH	2077	001	THACKERAY DR	WESTOVER DR	CHELSEA DR	2	R	1,052	16	15,520	AC	9/14/2018	8
NOOAH	2078	001	THE TURN	PINE HAVEN RD	NORTH END	2	R	385	18	5,670	AC	9/5/2018	57
EAOAH	2079	001	THERMAL ST	SENECA ST	BURR ST	2	R	821	15	12,420	AC/AC	12/9/2018	55
EAOAH	2080	001	THERMAL ST	90 AV	CHEROKEE AV	2	R	1,341	37	48,618	AC/AC	12/6/2018	47
EAOAH	2080	002	THERMAL ST	CHEROKEE AV	98 AV	2	R	805	20	14,720	AC	12/7/2018	42
EAOAH	2079	002	THERMAL ST	BURR ST	90 AV	2	R	977	15	14,280	AC/AC	12/7/2018	36
EAOAH	2080	003	THERMAL ST	98 AV	99 AV	2	R	1,048	24	23,208	AC	12/6/2018	36
NOOAAAD	2081	001	THOMAS AV	MONROE AV	BROADWAY TERR	2	R	1,584	32	49,536	AC	9/5/2018	38
CEEAOA	2083	001	THOMPSON ST	COURTLAND AV	47 AV	2	R	519	32	15,616	AC	12/4/2018	39
NOOAH	2084	001	THORNDALE DR	ELVERTON DR	990 FT	2	R	995	26	25,584	AC/AC	9/5/2018	40
NOOAH	2084	002	THORNDALE DR	990 FT	SOBRANTE RD	2	R	3,612	24	82,713	AC	9/5/2018	20
NOOAH	2085	001	THORNHILL DR	MORAGA AV	MOUNTAIN BV	2	C	474	38	16,834	AC/AC	9/7/2018	9
NOOAH	2085	002	THORNHILL DR	MOUNTAIN BV	PINEHAVEN RD	2	C	3,718	32	119,306	AC/AC	9/7/2018	40
NOOAH	2085	003	THORNHILL DR	PINEHAVEN RD	SOBRANTE RD	2	R	1,802	26	39,296	AC/AC	9/7/2018	52
NOOAH	2085	004	THORNHILL DR	SOBRANTE RD	SNAKE RD	2	R	4,299	21	87,903	AC/AC	9/7/2018	40
EAOAH	2086	001	THUNDERBIRD CT	DONNA WAY	NORTH END	2	R	241	26	6,526	AC/AC	10/8/2018	72
GLREHE	2087	001	TIFFIN RD	LINCOLN AV	WHITTLE AV	2	R	274	31	9,827	AC/AC	12/8/2018	85
GLREHE	2087	002	TIFFIN RD	WHITTLE AV	LYMAN RD	2	R	1,604	31	47,492	AC/AC	11/5/2018	31
GLREHE	2087	003	TIFFIN RD	LYMAN RD	WATERHOUSE RD	2	C	349	30	8,130	AC/AC	11/5/2018	82
CEEAOA	2088	001	TOLER AV	99 AV	WARNER AV	2	R	518	30	13,980	AC/AC	12/7/2018	24
GLREHE	2090	001	TOMPKINS AV	CARSON ST	HIGH ST	2	A	701	21	13,931	AC/AC	10/10/2018	38
GLREHE	2089	001	TOMPKINS AV	CALAVERAS AV	DAISY ST	2	R	214	32	5,600	AC/AC	10/10/2018	63
GLREHE	2089	002	TOMPKINS AV	DAISY ST	CARSON ST	2	R	1,746	30	52,244	AC/AC	10/10/2018	39
GLREHE	2090	002	TOMPKINS AV	HIGH ST	NORTH END	2	R	561	30	14,160	AC/AC	10/10/2018	12
CEEAOA	2092	001	TOPANGA DR	105 AV	EAST END	2	R	409	26	9,802	AC	12/12/2018	27
CEEAOA	2091	001	TOPANGA DR	EL PASEO DR	CAPISTRANO DR	2	R	499	25	11,075	AC/AC	12/9/2018	64
NOOAH	2093	001	TOTTERDELL CT	MELVILLE DR	SKYLINE BV	2	R	445	15	5,895	AC	9/17/2018	38
GLREHE	2094	001	TOWNSEND AV	EVERETT AV	WELLINGTON ST	2	R	585	26	12,454	AC/AC	11/2/2018	98
GLREHE	2095	001	TOYON PL	ALISO AV	WEST END	2	R	148	35	4,865	AC/AC	10/10/2018	26
NOOAH	2096	001	TRAFALGAR PL	LASALLE AV	FREEWAY EXIT	2	R	1,735	20	25,980	AC/AC	1/14/2019	46
CEEAOA	2098	001	TRASK ST	55 AV	SEMINARY AV	2	R	1,331	20	22,440	AC	12/4/2018	17
CEEAOA	2097	001	TRASK ST	MONTICELLO AV	YGNACIO AV	2	R	1,833	40	70,640	AC/AC	12/4/2018	63
CEEAOA	2097	002	TRASK ST	YGNACIO AV	55 AV	2	C	423	40	15,960	AC/AC	12/4/2018	65
NOOAAAD	2099	001	TREMONT ST	CITY LIMIT	65 ST	2	R	636	33	20,394	AC/AC	9/7/2018	49
GLREHE	2100	001	TRESTLE GLEN RD	LAKESHORE AV	HOLMAN PL	2	C	3,480	25	86,850	AC/AC	10/29/2018	32
GLREHE	2100	002	TRESTLE GLEN RD	HOLMAN PL	PIEDMONT CITY L	2	C	4,492	20	89,220	AC/AC	1/14/2019	46
EAOAH	2101	001	TRINIDAD AV	BRUNELL DR	NOYO ST	2	R	630	20	11,220	AC/AC	9/18/2018	60
NOOAH	2102	001	TRUITT LN	CLAREWOOD DR	NORTH END	2	R	370	27	9,207	AC	9/4/2018	12
EAOAH	2103	001	TRUMAN AV	MACARTHUR BV	STANLEY ST	2	R	2,036	25	49,200	AC/AC	12/6/2018	62

FC (Functional Classification): A (Arterial), C (Collector), O (Other), R (Residential)
 ST (Surface Type): AC (Asphalt Concrete), GRAVEL (Gravel), PCC (Portland Cement Concrete)

Planning Area	Street ID	Section ID	Street Name	Begin Location	End Location	Ln	FC	Length (ft)	Width (ft)	Area (sf)	Surface Type	PCI Date	PCI
GLREHE	2104	001	TULIP AV	ENOS AV	MADRONE ST	2	R	1,273	29	40,639	AC/AC	10/10/2018	10
EAOAHI	2105	001	TULLY PL	OUTLOOK AV	HILLMONT ST	2	R	251	30	6,690	AC/AC	12/7/2018	19
COLAIR	2106	001	TUNIS RD	WEST END	EMPIRE RD	2	R	162	24	3,552	AC/AC	12/11/2018	71
COLAIR	2106	002	TUNIS RD	EMPIRE RD	CORAL RD	2	R	1,284	24	30,312	AC	12/12/2018	41
NOOAH	2107	001	TUNNEL RD	CALDECOTT LN	HILLER DR	2	C	139	37	3,145	AC	8/30/2018	43
NOOAH	2107	002	TUNNEL RD	HILLER DR	FIRE PLUG	2	R	7,718	26	198,757	AC/AC	8/30/2018	49
NOOAH	2107	003	TUNNEL RD	FIRE PLUG	BAY FOREST DR	2	R	885	26	23,530	AC/AC	8/30/2018	68
EAOAHI	2108	001	TURNLEY AV	FAIRWAY AV	SOUTH END	2	R	694	30	15,930	AC	10/8/2018	22
EAOAHI	2109	001	TWIN OAKS WAY	FAIRWAY AV	OAK KNOLL BV	2	R	487	30	8,700	AC	10/8/2018	99
COLAIR	2110	001	TYLER ST	EDES AV	RAILROAD AV	2	R	965	28	26,152	AC	12/12/2018	43
CEEAOA	2111	001	TYRELL ST	COURTLAND AV	47 AV	2	R	441	32	7,936	AC	12/4/2018	16
GLREHE	2112	001	UNDERHILLS RD	GROSVENOR PL	SUNNYHILLS RD	2	R	1,742	18	30,834	AC	10/31/2018	92
WEOAKL	2113	001	UNION ST	W GRAND AV	28 ST	2	C	1,789	39	62,712	AC	9/15/2018	23
WEOAKL	2114	001	UNION ST	16 ST	10 ST	2	R	1,677	30	45,960	AC	9/15/2018	30
WEOAKL	2114	002	UNION ST	10 ST	7 ST	2	R	1,062	44	43,669	AC	9/15/2018	4
WEOAKL	2113	002	UNION ST	28 ST	30 ST	2	R	658	32	20,704	AC/AC	9/15/2018	77
WEOAKL	2113	003	UNION ST	30 ST	32 ST	2	R	660	34	21,658	AC/AC	9/15/2018	58
WEOAKL	2113	004	UNION ST	32 ST	PERALTA ST	2	R	411	28	9,884	AC/AC	9/15/2018	66
WEOAKL	2113	005	UNION ST	W GRAND AV	19 ST	2	C	833	31	24,727	AC/AC	9/15/2018	48
WEOAKL	2114	003A	UNION ST	7 ST	5 ST	2	C	348	45	43,110	AC	9/15/2018	76
WEOAKL	2114	003B	UNION ST	NORTH END	3 ST	2	C	310	45	43,110	AC	9/15/2018	47
NOOAH	2115	001	URANUS AV	BROADWAY TERR	MERRIEWOOD AV	2	R	689	20	12,920	AC	9/5/2018	42
EAOAHI	2116	001	UTAH ST	PARTRIDGE AV	82 AV	2	R	286	30	7,680	AC/AC	9/5/2018	15
GLREHE	2117	001	VALANT PL	TRESTLE GLEN RD	NORTH END	2	R	123	20	3,940	AC/AC	11/3/2018	29
NOOAAAD	2118	001	VALDEZ ST	28 ST	23 ST	2	R	1,552	38	59,063	AC	10/11/2018	71
NOOAAAD	2118	002	VALDEZ ST	23 ST	GRAND AV	2	R	211	45	7,380	AC/AC	10/11/2018	60
EALAFR	2119	001	VALE AV	PORTER ST	WEST END	2	R	301	24	6,840	AC/AC	11/12/2018	74
GLREHE	2120	001	VALE AV	BAYO ST	HARBOR VIEW AV	2	R	1,166	30	34,350	AC/AC	10/10/2018	75
EAOAHI	2121	001	VALENTINE ST	COLUMBIAN DR	FIELD ST	2	R	809	30	23,220	AC	12/8/2018	52
NOOAAAD	2122	001	VALLE VISTA AV	SUNNYSLOPE AV	ELWOOD AV	2	R	1,946	36	51,912	AC/AC	10/2/2018	30
NOOAAAD	2122	002	VALLE VISTA AV	ELWOOD AV	SANTA CLARA AV	2	R	431	26	9,802	AC	10/2/2018	33
EALAFR	2123	001	VALLECITO PL	E 31 ST	14 AV	2	R	1,116	32	32,640	AC/AC	10/1/2018	63
NOOAAAD	2124	001	VALLEJO ST	55 ST	59 ST	2	R	1,495	36	49,068	AC/AC	9/6/2018	67
NOOAAAD	2124	002	VALLEJO ST	59 ST	OCEAN AV	2	R	1,690	36	60,156	AC	9/7/2018	67
NOOAAAD	2124	003	VALLEJO ST	OCEAN AV	PEABODY LN	2	R	147	28	3,892	AC/AC	9/7/2018	9
DWNTWN	2125	001	VALLEY ST	22 ST	GRAND AV	2	R	222	28	3,976	AC/AC	10/11/2018	35
NOOAAAD	2125	002	VALLEY ST	GRAND AV	24 ST	2	R	748	26	17,914	AC/AC	10/11/2018	67
NOOAH	2126	002	VALLEY VIEW RD	TAURUS AV	PINEHAVEN RD	2	R	4,217	18	76,338	AC/AC	9/5/2018	34
NOOAAAD	2127	001	VAN BUREN AV	MACARTHUR BV	LENOX AV	2	R	2,158	34	72,062	AC/AC	12/17/2018	42
EAOAHI	2128	001	VAN CLEAVE WAY	WESTFIELD WAY	CREIGHTON WAY	2	R	1,024	22	21,428	AC	9/20/2018	53
EALAFR	2129	001	VAN DYKE AV	PARK BV	BROOKLYN AV	2	R	634	30	16,830	AC/AC	10/1/2018	23
EAOAHI	2130	001	VAN MOURIK AV	HILLMONT DR	SUNNYMERE AV	2	A	359	39	12,909	AC/AC	11/25/2018	95
EAOAHI	2130	002	VAN MOURIK AV	SUNNYMERE AV	EAST END	2	R	78	42	2,898	AC/AC	11/25/2018	83
GLREHE	2131	001	VAN SICKLEN PL	SUNNYHILLS RD	SOUTH END	2	R	163	24	3,480	AC/AC	10/31/2018	54
NOOAAAD	2132	001	VERMONT ST	MANDANA BV	PRINCE ST	2	R	707	31	20,367	AC/AC	9/15/2018	36
NOOAAAD	2132	002	VERMONT ST	PRINCE ST	WELDON AV	2	R	399	26	8,242	AC/AC	9/15/2018	49
NOOAAAD	2132	003	VERMONT ST	WELDON AV	FAIRBANKS AV	2	R	369	26	8,762	AC/AC	9/15/2018	31
NOOAAAD	2134	001	VERNON ST	WEST END	SANTA CLARA AV	2	R	147	35	4,025	AC	10/2/2018	11
NOOAAAD	2134	002	VERNON ST	SANTA CLARA AV	MONTE VISTA AV	2	R	1,421	36	48,600	AC/AC	10/2/2018	31

FC (Functional Classification): A (Arterial), C (Collector), O (Other), R (Residential)
ST (Surface Type): AC (Asphalt Concrete), GRAVEL (Gravel), PCC (Portland Cement Concrete)

Planning Area	Street ID	Section ID	Street Name	Begin Location	End Location	Ln	FC	Length (ft)	Width (ft)	Area (sf)	Surface Type	PCI Date	PCI
NOOAAD	2133	001A	VERNON ST	BAY PL	VERNON TERRACE	2	R	507	28	13,384	AC/AC	10/11/2018	98
NOOAAD	2133	001B	VERNON ST	VERNON TERRACE	MACARTHUR BV	2	R	2,506	28	68,348	AC/AC	9/12/2018	98
GLREHE	2135	001	VERRADA RD	ROSEMOUNT RD	LONGRIDGE RD	2	R	265	24	5,472	AC/AC	10/31/2018	46
GLREHE	2136	001	VETERAN WAY	CANON AV	EAST END	2	R	155	30	3,570	AC/AC	11/6/2018	55
NOOAH	2137	001	VICENTE PL	VICENTE RD	WEST VIEW DR	2	R	523	12	5,988	AC/AC	8/29/2018	29
NOOAH	2138	001	VICENTE RD	TUNNEL RD	VICENTE PL	2	C	396	24	40,224	AC	8/29/2018	22
NOOAH	2138	002	VICENTE RD	VICENTE PL	GRAND VIEW DR	2	C	81	30	2,250	AC	8/29/2018	27
NOOAH	2138	003	VICENTE RD	GRAND VIEW DR	CITY LIMIT	2	R	197	26	2,132	AC	8/29/2018	17
NOOAAD	2139	001	VICENTE ST	WEST END	58 ST	2	R	788	36	27,108	AC	9/5/2018	29
NOOAAD	2140	001	VICENTE WAY	CLAREMONT AV	55 ST	2	R	290	33	19,488	AC/AC	10/12/2018	37
NOOAAD	2140	002	VICENTE WAY	55 ST	CLAREMONT AV	2	R	608	30	7,320	AC	10/12/2018	36
CEEAOA	2141	001	VICKSBURG AV	WENTWORTH AV	FOOTHILL BV	2	R	645	40	20,480	AC/AC	12/15/2018	85
CEEAOA	2141	002	VICKSBURG AV	FOOTHILL BV	CONGRESS AV	2	R	2,121	32	61,408	AC/AC	12/4/2018	23
GLREHE	2142	001	VICTOR AV	39 AV	35 AV	2	R	1,535	26	38,610	AC/AC	10/10/2018	38
GLREHE	2142	002	VICTOR AV	35 AV	NORTH END	2	R	985	26	25,662	AC/AC	10/10/2018	28
NOOAAD	2143	001	VIEW PL	MONTGOMERY ST	NORTH END	2	R	459	20	5,220	AC	9/12/2018	24
NOOAAD	2144	001	VIEW ST	JOHN ST	EAST END	2	R	621	26	15,548	AC/AC	9/12/2018	29
EAOAHI	2278	001	VIEWCREST CT	VIEWCREST DR	EAST END	2	R	259	34	8,296	AC	10/3/2018	84
EAOAHI	2279	001	VIEWCREST DR	CAMPUS DR	RIDGEMONT DR	2	R	1,756	36	61,560	AC	10/3/2018	85
NOOAH	2145	001	VILLANOVA DR	MANZANITA DR	MANZANITA DR	2	R	996	18	26,154	AC	9/12/2018	21
NOOAH	2146	001	VILLANOVA LN	VILLANOVA DR	VILLANOVA DR	2	R	795	17	12,767	AC/AC	9/12/2018	66
EALAFR	2147	001	VIOLA ST	PENNIMAN AV	WEST END	2	R	1,101	27	29,453	AC	11/12/2018	30
EALAFR	2148	001	VIOLA ST	OVER ST	SUTER ST	2	R	458	24	10,224	AC	11/12/2018	42
GLREHE	2149	001	VIONA AV	CALMAR AV	BALFOUR AV	2	R	284	24	6,096	AC/AC	10/29/2018	45
GLREHE	2142	003	VIRDEN AV	PATTERSON AV	VICTOR AV	2	R	890	24	19,872	AC/AC	10/10/2018	38
CEEAOA	2151	001	VIRGINIA AV	KINGSLAND AV	MONTICELLO AV	2	R	261	26	8,502	AC/AC	12/1/2018	26
CEEAOA	2151	002	VIRGINIA AV	MONTICELLO AV	KNOWLAND AV	2	R	351	32	19,552	AC	12/1/2018	22
EALAFR	2151	003	VIRGINIA AV	KNOWLAND AV	HIGH ST	2	R	1,460	32	53,933	AC/AC	12/1/2018	62
NOOAAD	2152	001	VIRMAR AV	MANILA AV	BROADWAY	2	R	481	26	12,012	AC	9/5/2018	75
NOOAH	2153	001	VISTA DELMAR CT	ASPINWALL RD	EAST END	2	R	363	26	9,048	AC	9/7/2018	20
GLREHE	2154	001	VISTA ST	EVERETT AV	WELLINGTON ST	2	R	710	24	15,216	AC/AC	11/2/2018	100
CEEAOA	2155	001	VOLTAIRE AV	DURANT AV	103 AV	2	R	1,855	25	45,662	AC/AC	12/7/2018	63
CEEAOA	2155	002	VOLTAIRE AV	103 AV	99 AV	2	R	1,081	29	30,827	AC/AC	12/7/2018	71
WEOAKL	2156	001	W GRAND AV	WOOD ST	WILLOW ST	6	A	873	26	11,596	AC	9/21/2018	51
WEOAKL	2156	002	W GRAND AV	WILLOW ST	CAMPBELL ST	6	A	882	26	11,414	AC/AC	9/21/2018	97
WEOAKL	2156	003	W GRAND AV	CAMPBELL ST	MANDELA PKWY	6	A	412	76	31,616	AC/AC	9/21/2018	81
WEOAKL	2156	004	W GRAND AV	MANDELA PKWY	MANDELA PKWY	6	A	150	76	12,540	AC/AC	9/21/2018	87
WEOAKL	2156	005	W GRAND AV	MANDELA PKWY	UNION ST	6	A	908	82	67,896	AC/AC	9/21/2018	19
WEOAKL	2156	007	W GRAND AV	MARKET ST	SAN PABLO AV	6	A	1,484	74	108,262	AC/AC	9/21/2018	93
WEOAKL	2156	008	W GRAND AV	SAN PABLO AV	M L KING WAY	6	A	367	76	22,420	AC/AC	12/17/2018	54
WEOAKL	2156	006A	W GRAND AV	UNION ST	ADELIN ST	6	A	656	72	47,520	AC/AC	9/21/2018	20
WEOAKL	2156	006B	W GRAND AV	ADELIN ST	MARKET ST	6	A	1,587	72	113,112	AC/AC	9/21/2018	10
DWNTWN	2156	009A	W GRAND AV	M L KING WAY	TELEGRAPH	6	A	1,116	66	119,064	AC/AC	10/11/2018	48
DWNTWN	2156	009B	W GRAND AV	TELEGRAPH AV	BROADWAY	6	A	671	66	119,064	AC/AC	10/11/2018	67
NOOAAD	1501	001	W MACARTHUR BV	FREEWAY ENT	SAN PABLO AV	4	A	1,858	54	43,229	AC/AC	9/21/2018	95
NOOAAD	1500	002	W MACARTHUR BV	BROADWAY	MANILA AV	6	A	353	73	25,181	AC/PCC	9/11/2018	84
NOOAAD	1500	003	W MACARTHUR BV	MANILA AV	M L KING WAY	6	A	2,847	72	204,264	AC/AC	12/21/2018	87
NOOAAD	1500	004	W MACARTHUR BV	M L KING WAY	FREEWAY ENT.	6	A	2,076	73	148,190	AC/AC	9/21/2018	96
CEEAOA	2157	001	WADEAN PL	54 AV	55 AV	2	R	917	20	18,620	AC/AC	12/15/2018	54

FC (Functional Classification): A (Arterial), C (Collector), O (Other), R (Residential)
 ST (Surface Type): AC (Asphalt Concrete), GRAVEL (Gravel), PCC (Portland Cement Concrete)

Planning Area	Street ID	Section ID	Street Name	Begin Location	End Location	Ln	FC	Length (ft)	Width (ft)	Area (sf)	Surface Type	PCI Date	PCI
EALAFR	2158	001	WAKEFIELD AV	23 AV	E 27 ST	2	R	1,016	26	24,544	AC/AC	10/1/2018	95
NOOAAAD	2159	001	WALA VISTA AV	KENMORE AV	LAKESHORE AV	2	R	639	15	8,805	AC/AC	10/25/2018	21
NOOAAAD	2159	002	WALA VISTA AV	LAKESHORE AV	LAKESHORE AV	2	R	1,846	47	84,083	AC	1/14/2019	34
GLREHE	2159	003	WALA VISTA AV	LAKESHORE AV	CARLSTON AV	2	R	140	24	3,888	AC/AC	10/25/2018	9
GLREHE	2159	004	WALA VISTA AV	CARLSTON AV	EAST END	2	R	198	24	4,776	AC/AC	10/25/2018	19
NOOAH	2160	001	WALDECK CT	MELVILLE DR	EAST END	2	R	302	20	2,500	AC	9/17/2018	17
NOOAAAD	2161	001	WALKER AV	LAKE PARK AV	MANDANA BV	2	R	1,148	26	28,132	AC	10/12/2018	55
NOOAAAD	2161	002	WALKER AV	MANDANA BV	BOULEVARD WAY	2	R	1,698	26	39,390	AC/AC	9/15/2018	49
EALAFR	2162	001	WALLACE ST	19 AV	E 24 ST	2	C	1,282	10	11,390	AC/AC	10/1/2018	37
CEEAOA	2165	001	WALNUT ST	MADERA AV	55 AV	2	R	1,032	25	22,791	AC/AC	1/14/2019	19
CEEAOA	2166	001	WALNUT ST	90 AV	98 AV	2	R	2,202	32	67,104	AC/AC	9/5/2018	74
EALAFR	2163	001	WALNUT ST	39 AV	SOUTH END	2	R	808	26	20,488	AC/AC	11/12/2018	61
EALAFR	2164	001	WALNUT ST	HIGH ST	MONTECELLO AV	2	R	1,977	32	63,424	AC/AC	12/3/2018	52
CEEAOA	2165	002	WALNUT ST	55 AV	MASON ST	2	R	824	29	23,472	AC/AC	12/2/2018	41
CEEAOA	2166	002	WALNUT ST	98 AV	104 AV	2	R	1,873	32	57,824	AC/AC	9/5/2018	61
CEEAOA	2165	003	WALNUT ST	MASON ST	SEMINARY AV	2	R	515	30	14,460	AC/AC	11/28/2018	42
COLAIR	2307	001	WALTER AV	LOISIANA ST	NORTH END	2	R	172	26	3,510	AC	12/7/2018	20
COLAIR	2167	002	WALTER AV	CLARA ST	98TH AV	2	R	1,223	26	30,706	AC	12/7/2018	36
COLAIR	2167	001	WALTER ST	LOUISIANA ST	CLARA ST	2	R	300	24	6,696	AC/AC	12/12/2018	55
EALAFR	2168	001	WARD LN	CURRAN AV	PLEITNER AV	2	R	363	24	7,872	AC	11/16/2018	14
NOOAAAD	2169	001	WARFIELD AV	BOULEVARD WAY	PRINCE ST	2	R	1,626	30	44,280	AC/AC	9/14/2018	24
NOOAAAD	2169	002	WARFIELD AV	PRINCE ST	MANDANA BV	2	R	682	32	19,744	AC	9/15/2018	34
NOOAAAD	2169	003	WARFIELD AV	MANDANA BV	WICKSON AV	2	R	599	24	13,368	AC	9/15/2018	18
CEEAOA	2170	001	WARNER AV	BIRCH ST	SUNNYSIDE ST	2	R	720	32	21,312	AC/AC	9/7/2018	37
EAOAH	2171	001	WARNER AV	BANCROFT AV	MACARTHUR BV	2	R	943	30	26,460	AC/AC	12/7/2018	36
NOOAAAD	2172	001	WARREN AV	PIEDMONT AV	RICHMOND BV	2	R	332	20	5,580	AC	10/5/2018	16
NOOAAAD	2173	001	WARWICK AV	EUCLID AV	PERKINS ST	2	R	933	36	31,176	AC/AC	10/12/2018	31
DWNTWN	2174	001	WASHINGTON ST	10 ST	9 ST	2	R	278	40	8,840	AC	9/19/2018	75
DWNTWN	2174	002	WASHINGTON ST	9 ST	6 ST	2	R	838	42	31,332	AC/AC	9/19/2018	54
DWNTWN	2174	003	WASHINGTON ST	6 ST	5 ST	2	R	280	49	13,279	AC/AC	9/19/2018	83
DWNTWN	2174	004	WASHINGTON ST	5 ST	EMBARCADERO	2	R	1,123	45	45,945	AC/AC	10/15/2018	65
GLREHE	2175	001	WATERHOUSE RD	CLEMENS RD	TIFFIN RD	2	C	415	30	10,500	AC/AC	11/5/2018	65
GLREHE	2175	002	WATERHOUSE RD	TIFFIN RD	LYMAN RD	2	R	1,326	30	38,430	AC/AC	11/5/2018	66
EALAFR	2176	001	WATTLING ST	38 AV	40 AV	2	R	580	28	16,548	AC	11/8/2018	46
EALAFR	2177	001	WATTLING ST	42 AV	HIGH ST	2	C	407	34	11,696	AC/AC	11/8/2018	31
WEOAKL	2178	001	WATTS ST	PERALTA ST	MACARTHUR BV	2	R	19	34	5,508	AC	10/17/2018	70
NOOAAAD	2179	001	WAVERLY ST	23 ST	24 ST	2	R	484	38	16,834	AC	10/11/2018	27
GLREHE	2180	001	WAWONA AV	PORTAL AV	NORTH END	2	R	616	16	8,496	AC/AC	10/25/2018	48
EALAFR	2181	001	WAYNE AV	ATHOL AV	HANOVER AV	2	R	647	36	19,368	AC/AC	10/1/2018	28
EALAFR	2181	002	WAYNE AV	HANOVER AV	WESLEY AV	2	R	964	36	33,408	AC	10/1/2018	54
EALAFR	2182	001	WAYNE PL	PARK BV	ATHOL AV	2	R	561	36	14,976	AC	10/1/2018	38
NOOAAAD	2185	001	WEBSTER ST	BROADWAY	GRAND AV	2	C	1,091	36	44,856	AC/AC	9/27/2018	41
NOOAAAD	2184	001	WEBSTER ST	51 ST	45 ST	2	R	1,310	36	44,424	AC/AC	9/10/2018	46
DWNTWN	2185	002	WEBSTER ST	GRAND AV	185 FT S/O THOMAS L. BERKLEY	6	A	1,276	44	57,200	AC/AC	9/27/2018	99
NOOAAAD	1231	002	WEBSTER ST	HAWTHORNE AV	HAWTHORNE AV	2	C	130	33	6,560	AC	10/8/2018	99
NOOAAAD	2184	002	WEBSTER ST	45 ST	40 ST	2	C	1,758	32	54,198	AC/AC	9/11/2018	56
DWNTWN	2185	003	WEBSTER ST	6 ST	5 ST	2	R	298	28	7,868	AC/AC	9/27/2018	33
NOOAAAD	2184	003	WEBSTER ST	40 ST	MACARTHUR BV	2	C	1,238	34	38,472	AC/AC	9/11/2018	54
DWNTWN	2185	004	WEBSTER ST	5 ST	EMBARCADERO	2	R	1,188	50	50,650	AC/AC	9/25/2018	48

FC (Functional Classification): A (Arterial), C (Collector), O (Other), R (Residential)
 ST (Surface Type): AC (Asphalt Concrete), GRAVEL (Gravel), PCC (Portland Cement Concrete)

Planning Area	Street ID	Section ID	Street Name	Begin Location	End Location	Ln	FC	Length (ft)	Width (ft)	Area (sf)	Surface Type	PCI Date	PCI
NOOAAAD	2184	004	WEBSTER ST	MACARTHUR BV	36 ST	2	C	549	33	16,713	AC/AC	9/11/2018	27
NOOAAAD	2184	005	WEBSTER ST	36 ST	HAWTHORNE AV	2	C	1,074	37	37,222	AC/AC	10/8/2018	27
NOOAAAD	2184	006	WEBSTER ST	HAWTHORNE AV	28 ST	2	C	1,833	31	58,718	AC/AC	1/14/2019	44
DWNTWN	2185	002A	WEBSTER ST	185 FT S/O THOMAS L. BERKLEY	6 ST	6	A	4,084	56	284,312	AC/AC	9/27/2018	97
EAOAHI	2186	001	WEE BLYTHEN	BLYTHEN WAY	SOUTH END	2	R	86	30	2,880	AC	9/28/2018	26
CEEAOA	2187	001	WELD ST	69 AV	73 AV	2	R	973	28	26,366	AC/AC	11/27/2018	53
CEEAOA	2187	002	WELD ST	73 AV	79 AV	2	R	1,653	23	35,604	AC/AC	9/5/2018	54
NOOAAAD	2188	001	WELDON AV	GRAND AV	VERMONT ST	2	R	694	25	15,100	AC/AC	9/15/2018	30
NOOAAAD	2189	001	WELDON AV	SCOTT ST	WARFIELD AV	2	R	244	30	6,720	AC/AC	9/14/2018	50
NOOAAAD	2189	002	WELDON AV	WARFIELD AV	LAKESHORE AV	2	R	842	30	24,270	AC/AC	10/31/2018	26
GLREHE	2190	001	WELLINGTON ST	EVERETT AV	PARK BV	2	R	900	26	21,450	AC	11/2/2018	51
GLREHE	2190	002	WELLINGTON ST	PARK BV	CANON AV	2	R	1,783	26	45,812	AC/AC	11/2/2018	99
CEEAOA	2191	001	WENTWORTH AV	55 AV	BANCROFT AV	2	R	1,799	40	64,840	AC/AC	12/15/2018	59
NOOAH	2192	001	WERNER CT	MOUNTAIN BV	WOODMINSTER LN	2	R	208	30	6,330	AC/AC	9/18/2018	9
EALAFR	2193	001	WESLEY AV	LAKESHORE AV	MACARTHUR BV	2	R	2,580	30	74,580	AC/AC	10/1/2018	95
GLREHE	2194	001	WESLEY WAY	LAKE PARK AV	TRESTLE GLEN RD	2	R	568	32	16,576	AC/AC	10/31/2018	38
NOOAH	2195	001	WEST CIR	BALBOA DR	WEST END	2	R	233	16	1,104	AC/AC	9/13/2018	67
NOOAAAD	2196	001	WEST ST	M L KING WAY	52 ST	2	R	341	16	3,216	AC/AC	9/8/2018	96
WEOAKL	2197	001	WEST ST	12 ST	13 ST	2	R	257	38	7,714	AC	9/8/2018	58
WEOAKL	2198	001	WEST ST	14 ST	20 ST	2	R	1,614	37	57,276	AC	9/8/2018	69
NOOAAAD	2196	002	WEST ST	52 ST	40 ST	4	C	2,561	48	120,864	AC/AC	9/8/2018	86
WEOAKL	2198	002	WEST ST	20 ST	W GRAND AV	2	R	764	37	26,825	AC/AC	9/8/2018	70
NOOAAAD	2196	003	WEST ST	40 ST	MACARTHUR BV	4	C	968	48	44,160	AC/AC	9/8/2018	79
WEOAKL	2198	003	WEST ST	W GRAND AV	ISABELLA ST	2	R	547	49	26,509	AC	9/8/2018	43
WEOAKL	2196	004	WEST ST	MACARTHUR BV	25 ST	4	C	4,530	48	212,718	AC	9/8/2018	21
NOOAH	2199	001	WEST VIEW DR	GRAND VIEW DR	WILLARD PL	2	R	1,770	20	35,120	AC/AC	8/29/2018	42
NOOAH	2200	001	WEST VIEW PL	WEST VIEW PL	EAST END	2	R	178	20	3,100	AC/AC	8/29/2018	54
NOOAAAD	2201	001	WESTALL AV	RICHMOND BV	PIEDMONT AV	2	R	362	32	10,496	AC/AC	10/5/2018	31
EAOAHI	2202	001	WESTFIELD WAY	CRESTMONT DR	WEST END	2	R	791	36	28,044	AC	9/20/2018	30
NOOAAAD	2203	001	WESTMINSTER DR	GLENBROOK DR	COUNTRY CLUB DR	2	R	873	30	24,030	AC/AC	9/7/2018	86
NOOAH	2204	001	WESTMOORLAND DR	NORFOLK DR	NORTH END	2	R	1,034	20	20,740	AC/AC	8/29/2018	50
NOOAH	2205	001	WESTOVER DR	DORAN DR	SHELTERWOOD DR	2	R	1,623	20	31,540	AC/AC	9/14/2018	25
NOOAH	2205	002	WESTOVER DR	SHELTERWOOD DR	THACKERAY DR	2	R	1,273	20	25,540	AC/AC	9/14/2018	31
NOOAH	2206	001	WESTWOOD CT	INDIAN WAY	SOUTH END	2	R	280	30	8,280	AC	9/7/2018	13
NOOAH	2207	001	WESTWOOD WAY	WESTWOOD CT	ASPINALL RD	2	R	235	24	5,040	AC/AC	9/7/2018	70
NOOAH	2208	001	WEYBRIDGE CT	CASTLE DR	SOUTH END	2	R	472	15	6,540	AC	9/18/2018	35
NOOAAAD	2209	001	WHEELER ST	FAIRVIEW ST	65 ST	2	R	211	30	5,940	AC	9/7/2018	8
NOOAH	2301	001	WHITE CT	AITKEN DR	EAST END	2	R	448	23	8,809	AC	10/11/2018	31
NOOAAAD	2210	001	WHITMORE PL	WHITMORE ST	WEST END	2	R	98	36	5,112	AC/AC	10/1/2018	13
NOOAAAD	2211	001	WHITMORE ST	GILBERT ST	BROADWAY	2	R	753	36	22,932	AC/AC	1/14/2019	60
NOOAAAD	2212	001	WHITNEY ST	60 ST	59 ST	2	R	489	36	12,600	AC	9/10/2018	8
NOOAAAD	2213	001	WHITNEY ST	65 ST	CITY LIMIT	2	R	623	36	24,588	AC	9/7/2018	87
GLREHE	2214	001	WHITTLE AV	EAST END	TIFFIN RD	2	R	2,009	24	44,208	AC/AC	11/5/2018	14
GLREHE	2214	002	WHITTLE AV	TIFFIN RD	FRUITVALE AV	2	R	2,232	32	68,864	AC/AC	11/5/2018	75
GLREHE	2215	001	WHITTLE CT	WHITTLE AV	WEST END	2	R	175	30	4,950	AC/AC	11/5/2018	89
NOOAAAD	2216	001	WICKSON AV	WALKER AV	RAND AV	2	R	498	24	11,424	AC	9/15/2018	39
GLREHE	2217	001	WILBUR ST	LAGUNA AV	LINCOLN AV	2	R	874	30	25,350	AC/AC	10/4/2018	44
NOOAH	2218	001	WILD CURRANT WA	THORNHILL DR	OAKWOOD DR	2	R	1,160	20	22,100	AC/AC	9/10/2018	36
NOOAAAD	2219	001	WILDA AV	MONTE VISTA AV	WEST END	2	R	212	30	4,950	AC/AC	10/9/2018	50

FC (Functional Classification): A (Arterial), C (Collector), O (Other), R (Residential)
ST (Surface Type): AC (Asphalt Concrete), GRAVEL (Gravel), PCC (Portland Cement Concrete)

Planning Area	Street ID	Section ID	Street Name	Begin Location	End Location	Ln	FC	Length (ft)	Width (ft)	Area (sf)	Surface Type	PCI Date	PCI
NOOAH	2220	001	WILDING LN	WEST END	MANDALAY RD	2	R	784	21	16,380	AC/AC	9/4/2018	67
GLREHE	2221	001	WILKIE ST	FAIR AV	TOMPkins AV	2	R	453	22	8,866	AC/AC	10/10/2018	96
NOOAH	2222	001	WILLARD PL	WEST END	WEST VIEW DR	2	R	152	24	3,768	AC/AC	8/29/2018	17
DWNTWN	2223	001	WILLIAM ST	TELEGRAPH AV	SAN PABLO AV	2	R	943	28	24,220	AC	10/11/2018	100
GLREHE	2224	001	WILLIS CT	35 AV	SOUTH END	2	R	312	38	10,678	AC	10/10/2018	70
WEOAKL	2225	001	WILLOW ST	MANDELA PKWY	26 ST	2	C	332	42	12,180	AC/AC	9/6/2018	17
WEOAKL	2226	001	WILLOW ST	17 ST	16 ST	2	C	290	30	7,860	AC/AC	9/6/2018	27
WEOAKL	2226	002	WILLOW ST	16 ST	15 ST	2	C	300	30	8,850	AC	9/6/2018	72
WEOAKL	2225	002	WILLOW ST	26 ST	24 ST	2	C	612	42	25,368	AC/AC	9/6/2018	6
WEOAKL	2225	003	WILLOW ST	24 ST	W GRAND AV	2	C	569	42	22,890	AC/AC	9/6/2018	7
WEOAKL	2226	003	WILLOW ST	15 ST	14 ST	2	C	284	33	9,405	AC/AC	9/6/2018	4
WEOAKL	2225	004	WILLOW ST	W GRAND AV	20 ST	2	C	594	36	20,088	AC	9/6/2018	84
WEOAKL	2226	004	WILLOW ST	14 ST	10 ST	2	R	1,269	30	38,010	AC/AC	9/6/2018	18
WEOAKL	2226	005	WILLOW ST	10 ST	8 ST	2	R	861	30	25,590	AC/AC	9/6/2018	66
WEOAKL	2226	006	WILLOW ST	8 ST	7 ST	2	R	405	30	11,220	AC/AC	9/6/2018	42
GLREHE	2227	001	WILSHIRE BV	CARLSEN ST	FRYE ST	2	R	808	28	21,980	AC/AC	10/9/2018	28
GLREHE	2227	002	WILSHIRE BV	FRYE ST	KITCHENER CT	2	R	366	28	12,012	AC/AC	10/9/2018	37
GLREHE	2228	001	WILSON AV	MONTANA ST	MACARTHUR BV	2	R	642	25	14,750	AC	10/12/2018	35
GLREHE	2228	002	WILSON AV	MACARTHUR BV	EAST END	2	R	463	30	12,870	AC	10/9/2018	39
EALAFR	2229	001	WILSON PL	HAROLD ST	WEST END	2	R	172	28	4,144	AC	11/16/2018	51
NOOAH	2230	001	WILTON DR	SKYLINE BV	BURTON DR	2	R	1,217	19	22,135	AC/AC	9/17/2018	32
NOOAH	2231	001	WINSOR AV	LAKESHORE AV	CITY LIMIT	2	C	706	28	14,595	AC/AC	11/7/2018	73
EAOAH	2232	001	WINTHROPE ST	KELLER AV	SOUTH END	2	R	1,345	25	31,075	AC/AC	12/8/2018	42
GLREHE	2233	001	WISCONSIN ST	PATTERSON AV	35 AV	2	R	1,183	29	32,538	AC	10/10/2018	35
GLREHE	2233	002	WISCONSIN ST	35 AV	MAPLE AV	2	R	2,396	30	70,470	AC/AC	10/10/2018	63
COLAIR	2234	001	WISTAR RD	CORAL RD	EMPIRE RD	2	R	852	24	19,680	AC	12/12/2018	51
NOOAH	2235	001	WOOD CT	WOOD DR	NORTH END	2	R	326	30	9,630	AC/AC	10/22/2018	21
NOOAH	2236	001	WOOD DR	LASALLE AV	FIRE PLUG	2	C	1,221	18	21,015	AC/AC	10/22/2018	72
NOOAH	2236	002	WOOD DR	FIRE PLUG	HARBORD DR	2	C	1,414	18	25,561	AC/AC	10/22/2018	83
WEOAKL	2237	001	WOOD ST	WEST END	7 ST	2	C	295	50	35,400	AC	9/12/2018	59
WEOAKL	2237	002	WOOD ST	7 ST	8 ST	2	C	367	33	12,012	AC/AC	9/12/2018	7
WEOAKL	2237	003	WOOD ST	8 ST	13 ST	2	C	1,971	36	70,554	AC/AC	9/12/2018	35
WEOAKL	2237	004	WOOD ST	13 ST	16 ST	2	C	865	36	31,176	AC	9/12/2018	93
WEOAKL	2237	005	WOOD ST	16 ST	20 ST	2	C	1,177	36	41,671	AC	9/12/2018	45
WEOAKL	2237	006	WOOD ST	20 ST	W GRAND AV	2	C	674	34	22,679	AC	9/12/2018	53
WEOAKL	2237	007	WOOD ST	W GRAND AV	BEACH ST	2	C	3,434	44	119,504	AC/AC	9/12/2018	21
EALAFR	2238	001	WOODBINE AV	FRUITVALE AV	PLEASANT ST	2	R	684	23	14,122	AC/AC	10/1/2018	69
EAOAH	2239	001	WOODCLIFF CT	MALCOLM AV	NORTH END	2	R	357	30	9,810	AC	10/9/2018	18
NOOAH	2240	001	WOODCREST CR	MOUNTAIN BV	EAST END	2	R	344	30	10,200	AC/AC	9/13/2018	27
NOOAH	2241	001	WOODHAVEN WAY	THORNHILL DR	THORNHILL DR	2	R	2,154	19	39,936	AC	9/10/2018	27
NOOAH	2242	001	WOODLAND PL	BROADWAY TERR	SOUTH END	2	R	406	16	6,608	AC/AC	9/5/2018	49
NOOAH	2243	001	WOODMINSTER LN	MOUNTAIN BV	WERNER CT	2	R	347	40	12,400	AC/AC	9/18/2018	24
NOOAH	2244	001	WOODROW DR	PASO ROBLES DR	SARONI DR	2	R	2,014	18	35,424	AC/AC	9/12/2018	35
GLREHE	2245	001	WOODRUFF AV	MACARTHUR AV	E 38 ST	2	R	950	28	24,052	AC/AC	11/6/2018	55
GLREHE	2245	002	WOODRUFF AV	E 38 ST	HAMPEL ST	2	R	977	32	28,960	AC/AC	11/2/2018	23
GLREHE	2245	003	WOODRUFF AV	HAMPEL ST	BENTON ST	2	R	263	32	8,448	AC/AC	11/2/2018	32
GLREHE	2245	004	WOODRUFF AV	BENTON ST	GLENFIELD AV	2	R	122	20	2,120	AC	11/7/2018	29
GLREHE	2246	001	WORDEN WAY	HUNTINGTON ST	HYACINTH AV	2	R	377	30	11,400	AC/AC	10/10/2018	65
COLAIR	2247	001	WORTH ST	PHELPS ST	EDES AV	2	R	835	30	23,610	AC/AC	12/12/2018	55

FC (Functional Classification): A (Arterial), C (Collector), O (Other), R (Residential)
 ST (Surface Type): AC (Asphalt Concrete), GRAVEL (Gravel), PCC (Portland Cement Concrete)

Planning Area	Street ID	Section ID	Street Name	Begin Location	End Location	Ln	FC	Length (ft)	Width (ft)	Area (sf)	Surface Type	PCI Date	PCI
GLREHE	2248	001	WRENN ST	LEIMART BV	ARCADIA AV	2	R	460	30	13,170	AC	10/24/2018	57
GLREHE	2248	002	WRENN ST	ARCADIA AV	HOOVER AV	2	R	674	20	12,280	AC/AC	10/24/2018	8
CEEAOA	2249	001	WYMAN PL	WYMAN ST	NORTH END	2	R	179	30	4,950	AC/AC	12/2/2018	70
CEEAOA	2250	001	WYMAN ST	CAMDEN ST	MORCOM AV	2	R	1,749	30	51,270	AC/AC	12/2/2018	70
EAOAHI	2251	001	YARMOUTH CT	STANTONVILLE DR	EAST END	2	R	86	30	1,590	AC/AC	9/28/2018	83
NOOAAD	2252	001	YERBA BUENA AV	40 ST	CITY LIMIT	2	A	667	42	24,704	AC/AC	9/6/2018	54
CEEAOA	2253	001	YGNACIO AV	TRASK ST	47 AV	2	R	3,262	40	124,840	AC/AC	12/15/2018	63
EALAFR	2254	001	YGNACIO AV	46 AV	HIGH ST	2	R	665	37	21,900	AC	12/15/2018	22
NOOAAD	2255	001	YORK ST	WELDON AV	PRINCE ST	2	R	313	26	7,384	AC/AC	9/14/2018	20
NOOAAD	2255	002	YORK ST	PRINCE ST	MANDANA BV	2	R	640	32	19,744	AC/AC	9/14/2018	53
NOOAAD	2256	001	YORKSHIRE DR	BEECHWOOD DR	SOUTH END	2	R	397	26	10,660	AC/AC	9/7/2018	48
NOOAAD	2257	001	YOSEMITE AV	PIEDMONT AV	FAIRMOUNT AV	2	R	843	32	22,816	AC/AC	10/12/2018	36
GLREHE	2258	001	YOUNG AV	ATLAS AV	EAST END	2	R	222	24	4,512	AC	10/12/2018	49
CEEAOA	2259	001	YUBA AV	55 AV	BIRDSALL AV	2	R	417	28	10,164	AC/AC	12/1/2018	45
CEEAOA	2259	002	YUBA AV	BIRDSALL AV	MORCOM AV	2	R	339	30	8,820	AC/AC	12/1/2018	21
NOOAH	0443	001	ZINN DR	DRAKE DR	NORTH END	2	R	526	26	6,994	AC	9/13/2018	4
NOOAH	2260	001	ZINN DR	SOUTH END	DRAKE DR	2	R	365	20	8,000	AC	9/13/2018	58
NOOAH	2260	002	ZINN DR	DRAKE DR	SNAKE RD	2	R	926	20	17,380	AC/AC	9/13/2018	47
EALAFR	2261	001	ZORAH ST	CLEVELAND ST	BROOKLYN AV	2	R	459	26	13,520	AC	10/1/2018	22

FC (Functional Classification): A (Arterial), C (Collector), O (Other), R (Residential)
 ST (Surface Type): AC (Asphalt Concrete), GRAVEL (Gravel), PCC (Portland Cement Concrete)

**Section Description Inventory
Sorted by Descending PCI**

Planning Area	Street ID	Section ID	Street Name	Begin Location	End Location	Ln	FC	Length (ft)	Width (ft)	Area (sf)	Surface Type	PCI Date	PCI
EAOAH	0020	003	106 AV	MAC ARTHUR BV	FOOTHILL BV	2	A	1,049	40	40,613	AC/AC	9/29/2018	100
WEOAKL	0056	001	16 ST	NORTH END	WOOD ST	2	R	221	52	10,764	AC	9/19/2018	100
WEOAKL	0062	002	17 ST	BRUSH ST	CASTRO ST	4	C	404	35	10,057	PCC	1/11/2019	100
WEOAKL	0061	004	17 ST	MANDELA PKWY	MANDELA PKWY	2	C	122	30	3,540	AC	9/20/2018	100
WEOAKL	0080	001	21 ST	BRUSH ST	WEST ST	2	R	373	32	10,912	AC/AC	9/12/2018	100
EALAFR	0087	002	23 AV	E 7 ST	E 11 ST	4	A	1,681	48	80,784	PCC	12/20/2018	100
EALAFR	0087	004	23 AV	PVMT CHNG	PVMT CHNG	4	A	677	52	35,204	PCC	1/11/2019	100
NOOAA	0156	002	37 ST	M.L. KING WAY	SOUTH END	2	R	182	37	4,847	AC	9/5/2018	100
NOOAA	0166	001	39 ST	SOUTH END	WEST ST	2	R	908	33	24,618	AC/AC	9/6/2018	100
DWNTWN	0170	002	4 ST	FALLON ST	OAK ST	2	C	380	42	13,188	AC	9/22/2018	100
CEEAOA	0184	003	44 AV	INTERNATIONAL BV	BANCROFT AV	2	R	515	36	15,804	AC	12/20/2018	100
DWNTWN	0318	001	8 ST	FALLON ST	OAK ST	8	A	377	47	15,510	AC/AC	9/22/2018	100
DWNTWN	0318	002	8 ST	OAK ST	MADISON ST	8	A	379	52	19,760	AC	9/22/2018	100
DWNTWN	0318	003	8 ST	MADISON ST	HARRISON ST	8	A	1,144	45	51,975	AC/AC	9/22/2018	100
WEOAKL	0318	006	8 ST	M.L. KING WAY	CASTRO ST	4	A	271	29	9,114	AC	10/9/2018	100
EALAFR	0338	02	9 AV	EMBARCADERO	EMBARCADERO	2	R	560	54	9,774	AC	12/19/2018	100
EAOAH	0350	200	98 AV	THERMAL ST	SAN LEANDRO ST	4	A	7,531	41	286,954	AC/AC	9/12/2018	100
CEEAOA	0350	300	98 AV	SAN LEANDRO ST	CARY CT	2	A	1,845	69	128,961	AC/AC	9/12/2018	100
CEEAOA	0350	400	98 AV	CARY CT	MADDUX DR	2	A	144	69	14,697	AC/AC	9/12/2018	100
CEEAOA	0350	500	98 AV	MADDUX DR	RT 17 OFF RAMP	2	A	1,347	63	82,656	AC/AC	9/12/2018	100
GLREHE	0421	002	ARDLEY AV	PVMT CHNG	PVMT CHNG	2	A	213	39	8,502	PCC	12/21/2018	100
NOOAH	0446	001	ASPINWALL RD	THORNHILL RD	GOULDIN RD	2	R	2,474	20	49,200	AC/AC	9/7/2018	100
WEOAKL	0448	001	ATHENS AV	SAN PABLO AV	MARKET ST	2	R	1,043	29	28,130	AC/AC	9/12/2018	100
NOOAH	0484	001	BANCROFT PL	WEST END	PANORAMIC WY	2	R	612	14	11,018	AC/AC	1/17/2019	100
WEOAKL	0502	001	BAY ST	7 ST	WEST END	2	C	257	34	11,356	PCC	1/17/2019	100
EALAFR	0549	001	BOEHMER ST	37 AV	36 AV	2	C	311	50	14,750	AC	1/17/2019	100
NOOAA	0577	001	BROADWAY	PATTON ST	BROOKSIDE AV	2	C	996	30	26,166	AC/AC	9/7/2018	100
NOOAA	0576	002	BROADWAY	51 ST	BROADWAY TERR	6	A	1,094	68	76,320	AC	9/7/2018	100
NOOAA	0576	005	BROADWAY	BROADWAY TERR	W/O MONROE AV	4	A	1,733	60	104,100	AC	9/7/2018	100
NOOAA	0576	006	BROADWAY	W/O MONROE AV	KEITH AV	4	A	2,186	60	134,220	AC	9/7/2018	100
CEEAOA	0620	001	C ST	102 AV	100 AV	2	R	539	30	16,050	AC/AC	9/13/2018	100
CEEAOA	0620	002	C ST	100 AV	98 AV	2	R	782	30	21,690	AC/AC	9/13/2018	100
CEEAOA	0620	003	C ST	98 AV	92 AV	2	R	1,767	30	51,960	AC/AC	9/13/2018	100
GLREHE	0696	001	CHATHAM RD	BEAUMONT AV	PARK BV	4	A	1,722	25	39,525	AC/AC	11/7/2018	100
DWNTWN	0724A	004	CLAY ST	14 ST	12 ST	2	C	561	43	24,853	AC/AC	9/21/2018	100
GLREHE	0798	004	DAISY ST	FAIR AV	DAVENPORT AV	2	C	402	26	11,162	PCC	1/17/2019	100
GLREHE	0812	001	DAVENPORT AV	MOUNTAIN BV	DAISY ST	2	C	184	25	4,283	AC	1/17/2019	100
GLREHE	0812	003	DAVENPORT AV	KAPHAN AV	CARSON ST	2	R	792	25	19,633	AC/AC	1/17/2019	100
EALAFR	0823	001	DENNISON ST	KENNEDY ST	COTTON ST	2	A	203	37	6,549	AC/AC	12/19/2018	100
EALAFR	0876	009	E 12 ST (SB)	22 AV	19 AV	6	A	1,137	53	59,837	AC/PCC	1/17/2019	100
EALAFR	0954	001	E 7 ST	KENNEDY ST	23 AV	2	C	329	32	8,032	AC/AC	12/20/2018	100
GLREHE	0976	001	EDGE DR	HOOVER AV	WEST END	2	R	262	24	5,304	AC/AC	10/24/2018	100
GLREHE	0986	002	EL CENTRO AV	PARK BV	HANLY RD	2	R	1,460	24	33,432	AC/AC	11/5/2018	100
EALAFR	1015	002	EMBARCADERO	PVMT CHNG	BRIDGE	2	A	483	35	17,262	PCC	12/19/2018	100
DWNTWN	1015	004	EMBARCADERO	PVMT CHG	OAK ST	2	A	816	78	70,200	AC/AC	9/22/2018	100
NOOAA	1035	001	EUCLID AV	GRAND AV	ADAMS ST	2	R	2,691	36	95,616	AC/AC	12/17/2018	100
EALAFR	1094	002	FORD ST	PETERSON ST	29 AV	2	C	432	32	8,128	AC/AC	12/20/2018	100
EALAFR	1094	003	FORD ST	FORD ST	29 AV	2	C	362	32	10,976	AC/AC	12/20/2018	100
GLREHE	1110	008	FRUITVALE AV	MONTANA ST	MACARTHUR BV	2	A	651	40	25,600	AC/AC	11/6/2018	100

Planning Area	Street ID	Section ID	Street Name	Begin Location	End Location	Ln	FC	Length (ft)	Width (ft)	Area (sf)	Surface Type	PCI Date	PCI
EAOAHI	1158	002	GOLF LINKS RD	GRASS VALLEY RD	SCOTIA AV	4	A	2,987	55	81,623	AC	10/4/2018	100
EAOAHI	1158	003	GOLF LINKS RD	SCOTIA AV	BURGOS AV	2	A	6,306	26	166,382	AC/AC	10/4/2018	100
NOOAAAD	1166	400	GRAND AV	MACARTHUR BV	LAKE PARK AV	4	A	519	88	21,648	AC/AC	12/17/2018	100
DWNTWN	1218	002	HARRISON ST	15 ST	20 ST	4	A	1,679	55	85,910	AC/AC	9/26/2018	100
DWNTWN	1218	001A	HARRISON ST	15 ST	10 ST	6	A	1,519	55	84,205	AC/AC	9/26/2018	100
GLREHE	1294	001	HOOVER AV	FRUITVALE AV	LEIMERT BV	2	R	1,268	30	35,430	AC/AC	10/24/2018	100
NOOAAAD	1297	002	HOWE ST	40 ST	40 ST WAY	2	C	140	48	4,272	AC	10/1/2018	100
CEEAOA	1311	001	IDLEWOOD ST	80 AV	82 AV	2	R	592	30	16,620	AC/AC	12/9/2018	100
CEEAOA	0889A	001	INTERNATIONAL BV	47 AV	45 AV	4	A	715	60	38,640	AC	12/20/2018	100
CEEAOA	0883	001	INTERNATIONAL BV	81 AV	HEGENBERGER RD	4	A	2,166	69	141,316	AC/AC	12/9/2018	100
EALAFR	0884	001	INTERNATIONAL BV	HIGH ST	45 AV	4	A	649	69	42,388	AC	12/20/2018	100
DWNTWN	1326	004B	JACKSON ST	7 ST	6 ST	2	R	262	48	12,528	AC/AC	9/27/2018	100
EAOAHI	1335	001	JOAQUINMILL (NB)	SKYLINE BV	SANBORN DR	4	A	20	70	151,970	AC/AC	9/20/2018	100
DWNTWN	1409	003	LAKESIDE DR(EB)	50 FT N/JACKSON ST	HARRISON ST	4	A	848	24	22,752	AC/AC	9/26/2018	100
DWNTWN	1409	004	LAKESIDE DR(WB)	HARRISON ST	50 FT N/JACKSON ST	2	A	936	24	27,816	AC/AC	9/26/2018	100
GLREHE	1432	002	LEIMERT BV	WRENN ST	OAKMORE RD	2	C	2,400	30	70,620	AC/AC	10/24/2018	100
EAOAHI	LEONDR	100	LEONA DR	MOUNTAIN BV	BLUE ROCK CT	2	R	1,302	50	164,650	AC/AC	10/4/2018	100
WEOAKL	1454	002	LINDEN ST	32 ST	34 ST	2	R	659	32	19,840	AC/AC	9/13/2018	100
EALAFR	1491	002	MACARTHUR (NB)	N/O PARK BLVD.	PVMT CHNG (PCC END)	4	A	172	22	3,974	PCC	1/11/2019	100
NOOAAAD	1499	002	MACARTHUR BV	GRAND AV	LAKE SHORE AV	6	A	594	51	19,227	AC/AC	12/17/2018	100
DWNTWN	1507	002	MADISON ST	6 ST	7 ST	6	A	281	50	11,400	AC/AC	9/27/2018	100
DWNTWN	1507	003	MADISON ST	7 ST	8 ST	6	A	280	50	31,350	AC/AC	9/27/2018	100
DWNTWN	1507	004	MADISON ST	8 ST	9 ST	6	A	279	50	31,350	AC/AC	9/27/2018	100
DWNTWN	1507	005	MADISON ST	9 ST	11 ST	6	A	561	44	110,352	AC/AC	9/27/2018	100
DWNTWN	1507	006	MADISON ST	11 ST	12 ST	6	A	279	44	110,352	AC/AC	9/27/2018	100
DWNTWN	1507	007	MADISON ST	12 ST	13 ST	6	A	279	44	110,352	AC/AC	9/27/2018	100
DWNTWN	1507	011	MADISON ST	13 ST	LAKESIDE DR	6	A	1,693	44	110,352	AC/AC	9/27/2018	100
WEOAKL	1514	001	MAGNOLIA ST	36 ST	35 ST	2	R	181	28	4,144	AC	9/12/2018	100
WEOAKL	1548	003	MARKET ST	7 ST	18 ST	6	A	3,180	71	209,450	AC/AC	9/22/2018	100
WEOAKL	1548	005	MARKET ST	W GRAND AV	SAN PABLO AV	4	A	2,195	45	94,005	AC/AC	9/22/2018	100
WEOAKL	1548	006	MARKET ST	SAN PABLO AV	36 ST	4	A	2,152	45	91,035	AC	9/22/2018	100
NOOAAAD	1548	007	MARKET ST	36 ST	MACARTHUR BV	4	A	643	45	27,630	AC/AC	9/22/2018	100
NOOAAAD	1548	008	MARKET ST	MACARTHUR BV	57 ST	4	A	4,980	49	235,710	AC/AC	9/22/2018	100
NOOAAAD	1548	009	MARKET ST	57 ST	CITY LIMIT	4	A	2,403	61	146,400	AC/AC	9/22/2018	100
CEEAOA	1556	001	MASON ST	FOOTHILL BV	WALNUT ST	2	R	398	30	9,510	AC	11/28/2018	100
EAOAHI	1581	001	MCCORMICK AV	SUNKIST DR	CREST AV	2	R	747	16	11,600	AC/AC	12/8/2018	100
EAOAHI	1612	001	MICHIGAN AV	SUNKIST DR	PARTRIDGE AV	2	R	1,651	30	47,820	AC/AC	12/8/2018	100
NOOAAAD	1652	001	MORAGA AV	PLEASANT VALLEY AV	RAMONA AV	2	A	1,009	35	32,935	AC	9/12/2018	100
NOOAAHI	1654	001	MORAGA AV	ESTATES DR	MASONIC AV	2	A	243	42	11,030	AC/AC	10/23/2018	100
NOOAAHI	1653	002	MORAGA AV	PVMT CHNG	FREEWAY EXIT	4	A	138	28	23,184	AC	10/23/2018	100
NOOAAHI	1654	002	MORAGA AV	MASONIC AV	CITY LIMIT	2	A	2,830	32	61,657	AC/AC	10/23/2018	100
DWNTWN	1711	001	OAK ST	EMBARCADERO	5 ST	2	A	1,125	46	45,402	AC/AC	9/25/2018	100
DWNTWN	1711	002	OAK ST	5 ST	6 ST	2	A	267	41	11,357	AC/AC	9/27/2018	100
DWNTWN	1711	003	OAK ST	6 ST	8 ST	6	A	575	46	21,988	AC/AC	9/27/2018	100
DWNTWN	1711	004	OAK ST	8 ST	10 ST	6	A	557	46	24,886	AC/AC	9/27/2018	100
DWNTWN	1711	005A	OAK ST	10 ST	13 ST	6	A	841	46	10,580	AC	9/26/2018	100
DWNTWN	1711	005B	OAK ST	13 ST	14 ST	6	A	280	46	38,456	AC	9/26/2018	100
GLREHE	1719	001	OAKVIEW DR	LEIMERT BV	SOUTH END	2	R	891	26	20,670	AC	10/24/2018	100
EAOAHI	2280	001	OLD REDWOOD	REDWOOD	NORTH END	2	R	1,476	30	43,260	AC	10/5/2018	100

Planning Area	Street ID	Section ID	Street Name	Begin Location	End Location	Ln	FC	Length (ft)	Width (ft)	Area (sf)	Surface Type	PCI Date	PCI
EAOAH	1739	001	OUTLOOK AV	82 AV	SOUTH END	2	R	947	29	27,022	AC/AC	12/8/2018	100
WEOAKL	1782	001	PERALTA ST	MACARTHUR BV	32 ST	2	C	1,596	53	84,902	AC/AC	9/21/2018	100
NOOAAAD	1792	001	PIEDMONT AV	BROADWAY	RANDWICK AV	2	A	218	36	6,498	AC/AC	10/9/2018	100
CEEAOA	1906	001	ROYAL ANN ST	107 AV	103 AV	2	R	1,008	30	29,610	AC/AC	9/13/2018	100
CEEAOA	1906	002	ROYAL ANN ST	103 AV	102 AV	2	R	334	26	8,580	AC/AC	9/13/2018	100
CEEAOA	1957	004	SEMINARY AV	E 16 ST	AVENAL AV	4	A	2,304	33	93,751	AC/AC	11/24/2018	100
CEEAOA	1957	005	SEMINARY AV	AVENAL AV	FOOTHILL BV	4	A	691	36	20,626	AC/AC	11/24/2018	100
NOOAAAD	1964	001	SHAFTER AV	FOREST ST	CAVOUR ST	2	C	2,251	36	75,570	AC	9/6/2018	100
EAOAH	1981	001	SHONE AV	STERLING DR	FONTAINE ST	2	R	1,203	25	29,625	AC/AC	12/8/2018	100
DWNTWN	2069	003	TELEGRAPH AV	20 ST	22 ST	4	A	603	68	37,629	AC/AC	10/11/2018	100
DWNTWN	2069	002A	TELEGRAPH AV	16 ST	19 ST	4	A	829	69	58,995	AC/AC	10/11/2018	100
GLREHE	2154	001	VISTA ST	EVERETT AV	WELLINGTON ST	2	R	710	24	15,216	AC/AC	11/2/2018	100
DWNTWN	2223	001	WILLIAM ST	TELEGRAPH AV	SAN PABLO AV	2	R	943	28	24,220	AC	10/11/2018	100
EAOAH	0020	004	106 AV	FOOTHILL BV	PERALTA OAKS DR	2	C	406	60	20,400	AC/AC	12/9/2018	99
WEOAKL	0062	003	17 ST	CASTRO ST	SAN PABLO AV	4	C	1,195	60	66,120	AC/AC	9/21/2018	99
DWNTWN	0062	004	17 ST	SAN PABLO AV	BROADWAY	4	C	740	40	27,040	AC/AC	9/21/2018	99
WEOAKL	0075	003	20 ST	PERALTA ST	MANDELA PKWY	2	C	300	36	8,748	AC	10/15/2018	99
NOOAAAD	0581	002	BROADWAY TERR	CARLTON ST	HARBORD DR (PVT CH)	2	A	3,341	54	179,974	AC/AC	9/7/2018	99
WEOAKL	0597	002	BRUSH ST	W GRAND AV	20 ST	4	A	771	44	29,879	AC/AC	9/19/2018	99
NOOAAAD	0719	002	CLAREMONT AV	CLIFTON ST	HUDSON ST	4	A	801	57	46,455	AC/AC	12/6/2018	99
DWNTWN	0724	001	CLAY ST	SAN PABLO AV	15 ST	4	C	531	52	25,016	AC/AC	9/21/2018	99
DWNTWN	0724	003	CLAY ST	15 ST	14 ST	4	C	279	51	13,107	AC/AC	9/21/2018	99
DWNTWN	0724	008	CLAY ST	12 ST	7 ST	4	C	1,397	44	58,786	AC/AC	9/19/2018	99
EALAFR	0876	004	E 12 ST (NB)	25 AV	23AV	2	A	760	20	15,040	AC/PCC	1/11/2019	99
NOOAH	1161	001	GOULDIN RD	EAST END	THORNHILL DR	2	R	2,138	22	47,479	AC/AC	9/7/2018	99
NOOAAAD	1166	500	GRAND AV	LAKE PARK AV	ELWOOD AV	4	A	930	76	92,264	AC/AC	10/12/2018	99
NOOAAAD	1166	600	GRAND AV	ELWOOD AV	MANDANA BV	4	A	219	75	15,517	AC/AC	10/12/2018	99
NOOAAAD	1166	700	GRAND AV	MANDANA BV	CITY LIMIT	4	A	1,828	73	154,913	AC/AC	10/12/2018	99
DWNTWN	1218	001B	HARRISON ST EB	10 ST	6 ST	6	A	981	55	59,840	AC/AC	9/26/2018	99
GLREHE	1261	002	HIGH ST	QUIGLEY ST	MACARTHUR BV	4	A	623	46	23,598	AC/AC	12/3/2018	99
NOOAAAD	1297	003	HOWE ST	40 ST WAY	PLEAS VALL AV	2	R	2,404	45	104,985	AC/AC	10/1/2018	99
DWNTWN	1326	001	JACKSON ST	LAKESIDE DR	17 ST	2	R	546	39	19,071	AC/AC	9/27/2018	99
DWNTWN	1326	003A	JACKSON ST	14 ST	11 ST	2	R	840	46	39,560	AC/AC	9/27/2018	99
NOOAH	1335	002	JOAQUINMILL (NB)	SANBORN DR	MONTEREY BV	4	A	4,427	54	118,570	AC/AC	12/8/2018	99
NOOAAAD	1402	001	LAKE PARK AV	LAKESHORE AV	GRAND AV	4	A	763	66	44,351	AC/AC	10/12/2018	99
GLREHE	1460	002	LINWOOD AV	E 38 ST	HAMPEL ST	2	R	978	32	29,568	AC/AC	11/2/2018	99
WEOAKL	1490	009	M L KING WAY	27 ST	MACARTHUR BV	4	A	3,757	52	189,176	AC/AC	9/14/2018	99
EAOAH	1518	001	MAJESTIC AV	64 AV	EAST END	2	R	1,654	30	48,030	AC	11/25/2018	99
NOOAAAD	1698	001	NORTHGATE AV	GRAND AV	27 ST	4	A	1,625	63	95,067	AC/AC	10/10/2018	99
WEOAKL	1782	003	PERALTA ST	MANDELA PKWY	14 ST	2	C	2,372	51	114,138	AC	9/19/2018	99
NOOAAAD	1886	001	ROBLE RD	CHABOT RD	CITY LIMIT	2	R	1,098	14	13,300	AC/AC	9/14/2018	99
DWNTWN	2069	004	TELEGRAPH AV	22 ST	W GRAND AV	4	A	260	68	18,293	AC/AC	9/14/2018	99
EAOAH	2109	001	TWIN OAKS WAY	FAIRWAY AV	OAK KNOLL BV	2	R	487	30	8,700	AC	10/8/2018	99
DWNTWN	2185	002	WEBSTER ST	GRAND AV	185 FT S/O THOMAS L. BERKLEY	6	A	1,276	44	57,200	AC/AC	9/27/2018	99
NOOAAAD	1231	002	WEBSTER ST	HAWTHORNE AV	HAWTHORNE AV	2	C	130	33	6,560	AC	10/8/2018	99
GLREHE	2190	002	WELLINGTON ST	PARK BV	CANON AV	2	R	1,783	26	45,812	AC/AC	11/2/2018	99
CEEAOA	0017	002	105 AV	EDES AV	SAN LEANDRO ST	2	A	1,373	40	55,621	AC/AC	9/29/2018	98
WEOAKL	0029	002	11 ST	BRUSH ST	CASTRO ST	4	A	472	43	18,879	PCC	12/17/2018	98
WEOAKL	0029	031	11 ST	CASTRO ST	M L KING WAY	8	A	388	45	50,535	AC/AC	9/19/2018	98

Planning Area	Street ID	Section ID	Street Name	Begin Location	End Location	Ln	FC	Length (ft)	Width (ft)	Area (sf)	Surface Type	PCI Date	PCI
DWNTWN	0029	032	11 ST	M L KING WAY	JEFFERSON ST	8	A	380	45	50,535	AC/AC	9/19/2018	98
DWNTWN	0029	033	11 ST	JEFFERSON ST	CLAY ST	8	A	382	45	50,535	AC/AC	9/19/2018	98
DWNTWN	0073	004	2 ST	WASHINGTON ST	BROADWAY	2	A	396	44	14,828	AC/AC	9/19/2018	98
EALAFR	0569	001	BRIDGE AV	FOOTHILL BV	E 16 ST	2	R	1,059	26	26,442	AC	11/13/2018	98
WEOAKL	0673	002B	CASTRO ST	6 ST	7 ST	6	A	354	39	14,313	AC/AC	9/21/2018	98
EALAFR	0900	001	E 16 ST	37 AV	35 AV	2	R	759	26	18,356	AC	11/13/2018	98
EALAFR	0901	001	E 16 ST	34 AV	FRUITVALE AV	2	R	662	32	19,968	AC	11/13/2018	98
EALAFR	0916	001	E 18 ST	34 AV	36 AV	2	R	773	36	25,992	AC	11/13/2018	98
EALAFR	1062	001	FARNAM ST	FRUITVALE AV	34 AV	2	R	655	30	18,210	AC/AC	11/13/2018	98
NOOAH	1183B	103	GRIZZLY PEAK BV	MARLBOROUGH TER	CITY LIMIT	2	A	12,780	23	472,085	AC/AC	12/6/2018	98
NOOAH	1208	002	HARBORD DR	CLAREWOOD DR	MORAGA AV	2	C	1,899	32	61,504	AC/AC	10/22/2018	98
DWNTWN	1326	002	JACKSON ST	17 ST	14 ST	2	R	1,086	43	47,085	AC/AC	9/27/2018	98
DWNTWN	1326	005	JACKSON ST	6 ST	WEST END	2	R	1,380	41	43,706	AC/AC	9/22/2018	98
DWNTWN	1331	001	JEFFERSON ST	WEST END	EMBARCADERO	2	C	233	50	10,050	AC	9/18/2018	98
NOOAH	1342	001	JULIA ST	PROCTOR AV	FLORENCE AV	2	R	307	26	7,176	AC/AC	9/4/2018	98
CEEAOA	1458	002	LINK ST	104 AV	106 AV	2	A	670	43	27,472	AC/AC	9/29/2018	98
NOOAA	1499	001	MACARTHUR BV	VERNON ST	GRAND AV	2	A	2,883	32	74,070	AC/AC	12/17/2018	98
WEOAKL	1614	101	MIDDLE HARBOR	7TH STREET	MARITIME ST	4	A	5,625	63	343,350	AC/AC	9/5/2018	98
NOOAA	1939	002	SANTA CLARA AV	HARRISON ST	FAIRMOUNT AV	2	A	519	42	23,436	AC/PCC	10/2/2018	98
NOOAA	2069	005	TELEGRAPH AV	W GRAND AV	SYCAMORE ST	4	A	1,172	70	80,430	AC/AC	9/14/2018	98
GLREHE	2094	001	TOWNSEND AV	EVERETT AV	WELLINGTON ST	2	R	585	26	12,454	AC/AC	11/2/2018	98
NOOAA	2133	001A	VERNON ST	BAY PL	VERNON TERRACE	2	R	507	28	13,384	AC/AC	10/11/2018	98
NOOAA	2133	001B	VERNON ST	VERNON TERRACE	MACARTHUR BV	2	R	2,506	28	68,348	AC/AC	9/12/2018	98
DWNTWN	0206	002	5 ST	HARRISON ST	JACKSON ST	2	C	723	20	13,800	AC/AC	9/25/2018	97
EAOAHI	0286	003	68 AV	MACARTHUR BV	OUTLOOK AV	2	R	1,112	30	31,200	AC/AC	11/26/2018	97
WEOAKL	0364	004	ADELIN ST	10 ST	19 ST	4	A	2,531	46	114,678	AC/AC	9/15/2018	97
GLREHE	0419	001	ARDEN PL	LEIMERT BV	WEST END	2	R	381	24	7,056	AC/AC	11/6/2018	97
GLREHE	0421	003	ARDLEY AV	PVMT CHNG	MACARTHUR BV	2	A	380	37	4,928	AC/AC	11/7/2018	97
NOOAA	0580	002	BROADWAY TERR	GOLDEN GATE AV	BROADWAY TERR	2	R	382	49	16,415	AC	9/4/2018	97
NOOAA	0611	001	BURK ST	EUCLID AV	LAGUNITAS AV	2	R	610	15	8,310	AC/AC	12/17/2018	97
WEOAKL	0673	002C	CASTRO ST	7 ST	10 ST	6	A	796	39	30,342	AC/AC	9/21/2018	97
WEOAKL	0673	002D	CASTRO ST	10 ST	18 ST	6	A	2,178	39	85,371	AC/AC	9/21/2018	97
EALAFR	1110	005	FRUITVALE AV	FOOTHILL BV	E 27 ST	2	A	2,595	40	104,920	AC/AC	11/10/2018	97
EALAFR	1110	006	FRUITVALE AV	E 27 ST	HAROLD ST	2	A	2,828	40	112,840	AC/AC	11/10/2018	97
CEEAOA	1497	008	MACARTHUR BV	SEMINARY AV	MILLSVIEW AV	4	A	1,341	51	82,086	AC/AC	12/4/2018	97
WEOAKL	0795	005	MANDELA PKWY E	18 ST	20 ST	4	A	558	30	16,864	AC/AC	9/22/2018	97
NOOAA	1785	001	PERRY PL	OAKLAND ST	ORANGE ST	2	R	333	30	8,850	AC	10/10/2018	97
NOOAA	1785	002	PERRY PL	ORANGE ST	MACARTHUR BLVD	2	R	353	27	4,671	AC/AC	10/10/2018	97
NOOAA	1965	002	SHATTUCK AV	59 ST	CITY LIMIT	2	A	2,760	47	129,532	AC/AC	9/22/2018	97
EAOAHI	SKYVDR	100	SKYVIEW DR	LEONA DR	BAYVIEW DR	2	R	1,585	25	39,550	AC/AC	10/4/2018	97
DWNTWN	2069	001	TELEGRAPH AV	BROADWAY	16 ST	4	A	221	46	7,590	AC	9/21/2018	97
WEOAKL	2156	002	W GRAND AV	WILLOW ST	CAMPBELL ST	6	A	882	26	11,414	AC/AC	9/21/2018	97
DWNTWN	2185	002A	WEBSTER ST	185 FT S/O THOMAS L. BERKLEY	6 ST	6	A	4,084	56	284,312	AC/AC	9/27/2018	97
CEEAOA	0017	003	105 AV	SAN LEANDRO ST	INTERNATIONAL BV	2	A	2,639	62	160,642	AC/AC	9/12/2018	96
WEOAKL	0046	002	14 ST	MANDELA PKWY	MARKET ST	4	A	3,169	66	203,148	AC/AC	9/19/2018	96
NOOAA	0172	003	40 ST	BROADWAY	TELEGRAPH AV	4	A	2,327	52	116,980	AC/AC	9/11/2018	96
EALAFR	0179	002	42 AV	INTERNATIONAL BV	PVMT CHNG	4	A	1,045	63	67,158	AC/PCC	11/11/2018	96
EALAFR	0179	003	42 AV	PVMT CHNG	FOOTHILL BV	4	A	331	54	103,626	AC/AC	11/11/2018	96
NOOAA	0181	004	42 ST	LINDEN ST	CITY LIMIT	2	C	217	33	7,138	AC	9/6/2018	96

Planning Area	Street ID	Section ID	Street Name	Begin Location	End Location	Ln	FC	Length (ft)	Width (ft)	Area (sf)	Surface Type	PCI Date	PCI
NOOAAAD	0260	007	61 ST	TELEGRAPH AV	CANNING ST	2	R	367	33	10,032	AC/AC	9/4/2018	96
NOOAAAD	0365	001	ADELINE ST	CITY LIMIT	54 ST	2	A	2,930	43	22,833	AC/AC	9/15/2018	96
WEOAKL	0673	002E	CASTRO ST	18 ST	SAN PABLO AV	6	A	1,017	39	30,771	AC/AC	9/21/2018	96
NOOAAAD	0685	003	CHABOT RD	ROANOKE RD	COLLEGE AV	2	C	3,082	33	103,841	AC/AC	9/10/2018	96
EALAFR	0691	005	CHAPMAN ST	29 AV	23 AV	2	C	515	32	15,104	AC/AC	12/20/2018	96
CEEAOA	0704	001	CHERRY ST	90 AV	98 AV	2	R	2,206	31	65,963	AC	9/5/2018	96
CEEAOA	0705	001	CHERRY ST	99 AV	100 AV	2	R	332	32	9,440	AC	9/7/2018	96
NOOAAAD	0719	003	CLAREMONT AV	HUDSON ST	N/O MYSTIC	4	A	3,497	52	184,343	AC/AC	9/10/2018	96
EALAFR	1004	001	ELMWOOD AV	DERBY ST	LANCASTER ST	2	C	478	32	13,632	AC/AC	12/18/2018	96
WEOAKL	1032	002	ETTIE ST	32 ST	28 ST	2	C	682	10	5,870	AC/PCC	9/11/2018	96
GLREHE	1044	003	EXCELSIOR AV	KINGSLEY ST	MACARTHUR BV	2	A	3,989	35	136,290	AC/AC	11/6/2018	96
DWNTWN	1326	004A	JACKSON ST	9 ST	7 ST	2	R	558	48	26,784	AC/AC	9/27/2018	96
NOOAAAD	1405	005	LAKESHORE AV	LAKE PARK AV	MANDANA BV	4	A	1,298	76	95,532	AC/AC	10/25/2018	96
WEOAKL	1490	007	M L KING WAY	SAN PABLO AV	W GRAND AV	4	A	485	56	23,001	AC/AC	9/21/2018	96
NOOAAAD	1500	004	W MACARTHUR BV	M L KING WAY	FREEWAY ENT.	6	A	2,076	73	148,190	AC/AC	9/21/2018	96
NOOAAAD	2196	001	WEST ST	M L KING WAY	52 ST	2	R	341	16	3,216	AC/AC	9/8/2018	96
GLREHE	2221	001	WILKIE ST	FAIR AV	TOMPKINS AV	2	R	453	22	8,866	AC/AC	10/10/2018	96
DWNTWN	0029	004	11 ST	CLAY ST	BROADWAY	8	A	776	50	36,650	AC/AC	9/19/2018	95
WEOAKL	0112	001	28 ST	MANDELA PKWY	MANDELA PKWY	2	C	108	40	2,920	AC	9/11/2018	95
EALAFR	2305	001	29 AV	END OF 29TH OVERPASS	E 10 ST	2	A	120	26	10,400	AC	10/1/2018	95
EALAFR	0117	001	29 AV	E 7 ST	FORD ST	2	R	535	26	11,830	AC	1/12/2019	95
EALAFR	0118	001	29 AV	E 10 ST	E 9 ST	2	R	416	30	10,620	AC	1/17/2019	95
EALAFR	0116	002	29 AV	E 12 ST	E 10 ST	4	A	1,105	60	69,720	AC/AC	10/1/2018	95
EALAFR	0116	003	29 AV	E 10 ST	BEGIN 29TH OVERPASS	2	A	169	16	2,272	AC/AC	10/1/2018	95
EALAFR	0116	005	29 AV	END BRIDGE	BRIDGE	4	A	179	34	12,920	AC/AC	1/12/2019	95
EALAFR	0143	600	35 AV	75 FT E/O HARPER ST	HWY 580 BRIDGE START	2	A	4,889	28	161,560	AC/AC	11/10/2018	95
EALAFR	0179	001	42 AV	E 12 ST	INTERNATIONAL BV	2	R	493	24	10,224	AC/AC	11/11/2018	95
NOOAAAD	0217	001	51 ST	SHATTUCK AV	TELEGRAPH AV	4	A	598	76	35,872	AC/AC	9/6/2018	95
CEEAOA	0281	007	66 AV	RR TRACK	COLISEUM WAY	4	A	901	49	38,257	AC/AC	11/25/2018	95
CEEAOA	0281	008	66 AV	COLISEUM WAY	END BRIDGE	4	A	716	102	65,280	AC/AC	11/25/2018	95
CEEAOA	0296	001	71 AV	ORRAL ST	INTERNATIONAL BV	2	R	1,165	16	17,744	AC	11/27/2018	95
WEOAKL	0364	005	ADELINE ST	19 ST	W GRAND AV	4	A	854	46	37,858	AC/AC	9/15/2018	95
WEOAKL	0364	007	ADELINE ST	24 ST	36 ST	4	A	3,811	48	181,062	AC/AC	9/15/2018	95
NOOAH	0434	001	ASCOT CT	ASCOT DR	WEST END	2	R	238	36	7,488	AC/AC	9/11/2018	95
CEEAOA	0466	001	B ST	86 AV	92 AV	2	R	1,706	32	52,864	AC/AC	12/9/2018	95
CEEAOA	0466	002	B ST	92 AV	98 AV	2	R	1,768	30	53,220	AC/AC	12/9/2018	95
EAOAH	BLUECT	100	BLUE ROCK CT	LEONA DR	WEST END	2	R	1,052	25	27,000	AC/AC	10/4/2018	95
EAOAH	BOULLN	100	BOULDER LN	LEONA DR	WEST END	2	R	291	32	9,280	AC/AC	10/4/2018	95
NOOAAAD	0576	001	BROADWAY	42 ST	51 ST	6	A	1,302	73	94,041	AC/AC	9/13/2018	95
NOOAAAD	0575	022	BROADWAY	400 FT W/O MACARTHUR BV	MACARTHUR BV	6	A	379	72	28,800	AC/AC	10/3/2018	95
EALAFR	0587	001	BROOKLYN AV	LAKESHORE AV	PARK BV	2	R	2,706	30	77,130	AC/AC	10/1/2018	95
NOOAH	0629	001	CALDECOTT LN	EAST END	HILLER DR	2	C	4,396	38	125,400	AC	8/30/2018	95
EALAFR	0650	001	CAPELL ST	MACARTHUR BV	CLEVELAND ST	2	R	1,228	32	29,760	AC	10/1/2018	95
EALAFR	0652	001	CAPITAL ST	MERRITT AV	CLEVELAND ST	2	R	596	28	16,632	AC/AC	10/1/2018	95
WEOAKL	0673	002A	CASTRO ST	5 ST	6 ST	6	A	279	39	10,920	AC/AC	9/20/2018	95
NOOAAAD	0685	002	CHABOT RD	GOLDENGATE AV	ROANOKE RD	2	C	729	29	20,262	AC/AC	9/10/2018	95
EALAFR	0866	001	E 10 ST	CREEK	2 AV	4	C	171	44	9,812	AC	10/1/2018	95
EALAFR	0868	001	E 10 ST	DERBY AV	FRUITVALE AV	2	C	713	40	27,040	AC	10/1/2018	95
EALAFR	0875	001	E 12 ST	40 AV	BRIDGE START	4	A	471	29	12,626	AC/AC	11/9/2018	95

Planning Area	Street ID	Section ID	Street Name	Begin Location	End Location	Ln	FC	Length (ft)	Width (ft)	Area (sf)	Surface Type	PCI Date	PCI
EALAFR	0875	003	E 12 ST	BRIDGE END	HIGH ST	4	A	413	28	10,108	AC/AC	11/9/2018	95
EALAFR	0917	002	E 18 ST	4 AV	LAKESHORE AV	4	A	1,124	44	46,332	AC/AC	10/1/2018	95
EALAFR	0956	001	E 8 ST	LISBON AV	29 AV	2	R	650	30	19,320	AC/AC	12/20/2018	95
EALAFR	0958	003	E 8 ST	6 AV	5 AV	6	A	753	69	26,068	AC	10/1/2018	95
NOOAH	0984	001	EL CAMINITO	MOUNTAIN BV	CAMINO LENADA	2	R	713	20	12,080	AC/AC	9/18/2018	95
CEEAOA	0992	001	EL VERANO ST	LOUVAINE AV	HUNTER AV	2	R	612	25	14,350	AC	12/12/2018	95
EALAFR	1004	002	ELMWOOD AV	LANCASTER ST	FRUITVALE AV	2	C	290	32	5,696	AC/AC	11/8/2018	95
NOOAH	1083	001	FLORENCE AV	MODOC AV	HERMOSA AV	2	R	1,771	31	55,025	AC/AC	9/4/2018	95
EALAFR	1091	103B	FOOTHILL BV	AUSTIN	FRUITVALE	2	A	543	48	22,752	AC/AC	12/18/2018	95
CEEAOA	1115	003	G ST	85 AV	NORTH END	2	R	531	16	8,720	AC	12/9/2018	95
EALAFR	1136	002	GLASCOCK ST	PETERSON ST	DERBY ST	2	C	617	36	14,976	AC/AC	12/18/2018	95
NOOAA	1155	002	GOLDEN GATE AV	ACACIA AV	BROADWAY TERR	2	C	2,119	34	73,238	AC/AC	9/5/2018	95
EALAFR	1407	001	LAKESHORE AV	1 AV	1 AV	4	A	1,526	35	37,415	AC/AC	10/1/2018	95
GLREHE	1446	004	LINCOLN AV	1550 FT E/O ALIDA	2210 FT E/O ALIDA	2	A	661	40	26,400	AC/PCC	10/9/2018	95
GLREHE	1446	005	LINCOLN AV	LINCOLN WY	2210 E/O ALIDA	2	A	273	40	10,280	AC/PCC	10/9/2018	95
CEEAOA	1497	005	MACARTHUR BV	73 AV	72 AV	2	A	367	33	9,845	AC/AC	11/24/2018	95
EAOAH	1497	006	MACARTHUR BV	72 AV	68 AV	2	A	1,090	39	43,537	AC/AC	11/24/2018	95
WEOAKL	1546	001	MARITIME ST	GUARD HOUSE	7 ST	2	A	1,012	76	77,748	AC	10/17/2018	95
EALAFR	1610	001	MERRITT AV	BROOKLYN AV	CAPITAL ST	2	R	1,175	28	11,676	AC/AC	10/1/2018	95
EALAFR	1610	002	MERRITT AV	CAPITAL ST	WESLEY AV	2	R	885	28	34,636	AC/AC	10/1/2018	95
EALAFR	1630	001	MITCHELL ST	INTERNATIONAL BV	E 16 ST	2	R	756	30	20,880	AC/AC	10/1/2018	95
NOOAH	1655	002	MORAGA AV	MOUNTAIN BV	MEDAU PL	4	A	707	47	36,921	AC/AC	9/11/2018	95
EALAFR	1718	006	OAKPORT ST	FREEWY ENTER	HIGH ST	2	A	882	24	20,836	AC	12/21/2018	95
EAOAH	OLDQLP	100	OLD QUARRY LOOP	LEONA DR	LEONA DR	2	R	1,901	25	47,075	AC/AC	10/4/2018	95
EAOAH	1742	001	OVERDALE AV	SEMINARY AV	HILLMONT DR	2	A	409	33	12,048	AC/AC	11/25/2018	95
NOOAH	1756	012	PARK BV	PVMT CHNG	MOUNTAIN BV	4	A	138	77	6,083	AC/AC	10/11/2018	95
WEOAKL	1782	002	PERALTA ST	32 ST	MANDELA PKWY	2	A	2,813	50	134,530	AC/AC	9/21/2018	95
EAOAH	1996	0800	SKYLINE BV	PARKRIDGE DR	REDWOOD RD	4	A	7,636	28	217,775	AC	9/19/2018	95
CEEAOA	2002	001	SNELL ST	75 AV	71 AV	2	R	978	36	34,488	AC/AC	12/9/2018	95
EAOAH	2048	002	SUNKIST DR	EDWARDS AV	COLUMBIAN DR	2	C	976	26	25,114	AC/AC	12/9/2018	95
WEOAKL	2058	003	SYCAMORE ST	M L KING WAY	TELEGRAPH AV	2	R	1,113	34	35,122	AC/AC	12/17/2018	95
EAOAH	2130	001	VAN MOURIK AV	HILLMONT DR	SUNNYMERE AV	2	A	359	39	12,909	AC/AC	11/25/2018	95
NOOAA	1501	001	W MACARTHUR BV	FREEWAY ENT	SAN PABLO AV	4	A	1,858	54	43,229	AC/AC	9/21/2018	95
EALAFR	2158	001	WAKEFIELD AV	23 AV	E 27 ST	2	R	1,016	26	24,544	AC/AC	10/1/2018	95
EALAFR	2193	001	WESLEY AV	LAKESHORE AV	MACARTHUR BV	2	R	2,580	30	74,580	AC/AC	10/1/2018	95
DWNTWN	0073	006	2 ST	WEBSTER ST	OAK ST	2	A	1,904	42	76,692	AC	9/22/2018	94
EALAFR	0205	001	5 AV	EMBARCADERO	INTERNATIONAL BV	2	A	2,780	50	136,250	AC/AC	12/19/2018	94
COLAIR	0281	009	66 AV	BEGIN BRIDGE	OAKPORT	4	A	680	72	45,144	AC/AC	11/25/2018	94
NOOAA	0365	002	ADELIN ST	54 ST	61 ST	4	A	2,930	53	153,276	AC/AC	9/15/2018	94
NOOAA	0375	001	ALCATRAZ AV	COLLEGE AV	TELEGRAPH AV	2	A	2,192	48	108,254	AC/AC	9/15/2018	94
CEEAOA	0479	400	BANCROFT AVE NB	83 AV	SPLIT HAVENS COURT/67 AV	2	A	5,216	25	127,500	AC/AC	12/9/2018	94
EALAFR	0875	004	E 12 ST	HIGH ST	44 ST	4	A	369	53	15,780	AC/AC	11/27/2018	94
EALAFR	1091	101	FOOTHILL BV	14 AV	15 AV	4	A	269	64	10,560	PCC	1/11/2019	94
CEEAOA	1091	110	FOOTHILL BV	CHURCH ST	MACARTHUR BV	4	A	1,558	55	81,730	AC/AC	11/24/2018	94
EALAFR	1136	001	GLASCOCK ST	29 AV	PETERSON ST	2	C	465	36	15,192	AC/AC	12/18/2018	94
GLREHE	1446	003	LINCOLN AV	230 FT E/O ALIDA	1550 FT E/O ALIDA	2	A	1,315	40	52,800	AC/PCC	10/9/2018	94
GLREHE	1527	003	MANDANA BV	CALMAR AV	PORTAL AV	2	C	3,272	38	126,692	AC/AC	10/25/2018	94
WEOAKL	1547	001	MARITIME ST	7 ST	GRAND AV	4	A	6,680	68	386,080	AC	10/17/2018	94
NOOAA	1939	001	SANTA CLARA AV	GRAND AV	HARRISON ST	6	A	3,865	45	169,830	AC/AC	10/3/2018	94

Planning Area	Street ID	Section ID	Street Name	Begin Location	End Location	Ln	FC	Length (ft)	Width (ft)	Area (sf)	Surface Type	PCI Date	PCI
EAOAHI	1996	0700	SKYLINE BV	REDWOOD RD	PARKRIDGE RD	4	A	7,750	28	216,141	AC/AC	9/19/2018	94
EAOAHI	2048	003	SUNKIST DR	COLUMBIAN DR	82 AV	2	C	3,322	20	68,039	AC/AC	12/8/2018	94
EAOAHI	0025	001	108 AV	FOOTHILL BV	MAC ARTHUR BV	2	R	1,118	30	32,400	AC/AC	12/6/2018	93
WEOAKL	0105	003	26 ST	MANDELA PKWY	CAMPBELL ST	2	C	255	40	4,200	AC/AC	9/6/2018	93
WEOAKL	0135	001B	33 ST	MARKET ST	M.L. KING WAY	2	R	1,627	33	49,566	AC/AC	9/11/2018	93
EALAFR	0205	002	5 AV	INTERNATIONAL BV	PARK BV	2	A	3,241	39	123,440	AC/AC	10/1/2018	93
CEEAOA	0330	001	84 AV	G ST	EAST END	2	R	406	28	11,284	AC	12/9/2018	93
EAOAHI	0350	100A	98 AV	GOLF LINKS RD	STANLEY AVE	2	A	479	55	44,440	AC/AC	12/9/2018	93
NOOAAAD	0719	001	CLAREMONT AV	TELEGRAPH AV	CLIFTON ST	4	A	1,452	50	74,550	AC/AC	9/6/2018	93
NOOAH	0840	001	DORAN DR	AITKEN DR	BANNING DR	2	R	583	24	11,880	AC/AC	9/14/2018	93
CEEAOA	0874	002	E 12 ST	46 AV	44 AV	2	A	610	32	19,621	AC/AC	11/27/2018	93
EALAFR	0876	006	E 12 ST (NB)	23 AV	22 AV	6	A	705	27	19,251	AC/AC	10/1/2018	93
COLAIR	1020	003	EMPIRE RD	CAIRO RD	FITZPATRICK RD	2	R	462	30	13,980	AC/AC	12/11/2018	93
EALAFR	1091	106	FOOTHILL BV	HIGH ST	55 AV	4	A	4,796	52	249,763	AC/AC	12/15/2018	93
EAOAHI	1497	001	MACARTHUR BV	DURANT AV	CITY LIMITS (SAN LEANDRO)	4	A	52	48	5,616	AC/AC	9/19/2018	93
EAOAHI	1497	007	MACARTHUR BV	68 AV	SEMINARY AV	2	A	2,918	36	102,276	AC/AC	11/24/2018	93
EAOAHI	2314	001	MIDDLETON DRIVE	MIDDLETON ST	MIDDLETON ST	2	R	423	20	7,440	AC/AC	10/10/2018	93
EALAFR	1732	001	ORCHID ST	WEST END	34 AV	2	R	93	32	1,568	AC/AC	11/13/2018	93
COLAIR	1919	001	S COLISEUM WY	CREEK BRIDGE	HEGENBERGER RD	4	A	1,674	48	76,800	AC/AC	9/28/2018	93
NOOAAAD	1934	001	SAN PABLO AV	CITY LIMIT - BER (67TH ST)	CITY LIMIT - EMRI (53RD ST)	4	A	5,146	76	390,275	AC	9/21/2018	93
WEOAKL	2156	007	W GRAND AV	MARKET ST	SAN PABLO AV	6	A	1,484	74	108,262	AC/AC	9/21/2018	93
WEOAKL	2237	004	WOOD ST	13 ST	16 ST	2	C	865	36	31,176	AC	9/12/2018	93
DWNTWN	0033	001	12 ST	CLAY ST	M.L. KING WAY	4	A	762	49	30,870	AC/AC	9/15/2018	92
WEOAKL	0033	003	12 ST	CASTRO ST	BRUSH ST	2	A	473	26	9,458	PCC	12/17/2018	92
WEOAKL	0046	003	14 ST	MARKET ST	BRUSH ST	4	A	733	64	42,560	AC/AC	12/17/2018	92
WEOAKL	0065	005	18 ST	BRUSH ST	CASTRO ST	4	C	369	34	10,030	AC	12/17/2018	92
EALAFR	0157	005	38 AV	FOOTHILL BV	BRIDGE START	2	C	5,954	41	245,575	AC/AC	11/12/2018	92
NOOAAAD	0165	001	39 ST	TELEGRAPH AV	NORTH END	2	R	129	32	1,888	AC	9/14/2018	92
WEOAKL	0290	004	7 ST	PVMT CHNG	BAY ST	4	A	475	69	16,170	PCC	9/5/2018	92
EAOAHI	0350	100B	98 AV	STANLEY AVE	THERMAL	2	A	1,837	55	82,445	AC/AC	12/9/2018	92
WEOAKL	0364	006	ADELIN ST	W GRAND AV	24 ST	4	A	611	48	25,680	AC/AC	9/15/2018	92
NOOAAAD	0375	022	ALCATRAZ AV	SHATTUCK	CITY LIMIT (N DOVER ST)	2	A	801	48	37,440	AC/AC	9/17/2018	92
EALAFR	0475	200	BANCROFT AV	HIGH ST	FREMONT WAY	4	A	1,940	30	57,040	AC/AC	12/15/2018	92
NOOAH	0581	001	BROADWAY TERR	BROADWAY	CARLTON ST	2	A	1,191	40	46,547	AC/AC	9/7/2018	92
EALAFR	0585	004A	BROOKDALE AV	HIGH ST	MONTICELLO AV	2	C	2,022	30	60,690	AC/AC	12/3/2018	92
EALAFR	0876	010	E 12 ST	19 AV	14 AV	6	A	4,117	74	125,906	AC/AC	10/1/2018	92
EALAFR	0876	007	E 12 ST (SB)	23 AV	22 AV	6	A	711	58	41,354	PCC	1/11/2019	92
GLREHE	1039	001	EVERETT AV	WELLINGTON ST	PARK BV	2	R	1,322	26	32,084	AC	11/7/2018	92
EAOAHI	1056	001	FAIRWAY AV	SEQUOYAH RD	SEQUOYAH RD	2	R	1,743	30	50,790	AC/AC	10/8/2018	92
CEEAOA	1091	107	FOOTHILL BV	55 AV	SEMINARY AV	4	A	1,639	52	82,573	AC	12/15/2018	92
CEEAOA	1091	108	FOOTHILL BV	SEMINARY AV	HAVENSCOURT BV	4	A	2,506	52	124,176	AC/AC	11/24/2018	92
GLREHE	1756	002	PARK BV	MACARTHUR BV	CHATHAM RD	4	A	287	62	14,942	AC/AC	12/8/2018	92
WEOAKL	1782	004	PERALTA ST	14 ST	3 ST	2	C	3,355	51	164,781	AC/AC	9/19/2018	92
NOOAAAD	1792	003	PIEDMONT AV	MACARTHUR BV	PLEASANT VALLEY	2	A	3,694	50	176,905	AC/AC	9/15/2018	92
CEEAOA	1847	001	RAWSON ST	TRASK ST	FLEMING AV	2	R	1,379	28	36,658	AC	12/4/2018	92
EAOAHI	1857	002	REDWOOD RD	TERABELLA WAY (EAST)	CAMPUS DR	4	A	932	67	58,156	AC/AC	10/5/2018	92
CEEAOA	1931	040	SAN LEANDRO ST	53 AV	PC 50 FT S/O SEMINARY AV	4	A	2,018	50	99,500	AC/AC	12/16/2018	92
CEEAOA	2002	002	SNELL ST	71 AV	70 AV	2	R	248	37	8,390	AC/AC	11/27/2018	92
GLREHE	2112	001	UNDERHILLS RD	GROSVENOR PL	SUNNYHILLS RD	2	R	1,742	18	30,834	AC	10/31/2018	92

Planning Area	Street ID	Section ID	Street Name	Begin Location	End Location	Ln	FC	Length (ft)	Width (ft)	Area (sf)	Surface Type	PCI Date	PCI
NOOAAD	0156	001	37 ST	SAN PABLO AV	M.L. KING WAY	2	R	2,580	33	84,810	AC/AC	9/5/2018	91
NOOAAD	0181	003	42 ST	M L KING WAY	LINDEN ST	2	C	2,418	32	73,449	AC/AC	9/6/2018	91
EALAFR	0513	003	BEAUMONT AV	MACARTHUR BV	E 31 ST	4	A	584	51	26,418	AC/AC	10/1/2018	91
COLAIR	0738	010	COLISEUM WAY	66 AV	CREEK BRIDGE	3	A	3,246	32	94,720	AC/AC	12/19/2018	91
EALAFR	0877	001	E 12 ST (NB)	2 AV	LAKE MERRIT BLVD	6	A	515	25	23,575	AC/AC	10/1/2018	91
EALAFR	0876	008	E 12 ST (NB)	22 AV	19 AV	2	A	1,138	27	30,483	AC/PCC	10/1/2018	91
EALAFR	0922	001	E 21 ST	PARK BV	14 AV	2	R	3,346	35	113,820	AC/AC	10/1/2018	91
NOOAH	1030	002	ESTATES DR	LIGGET DR	PERSHING DR	2	R	318	30	11,220	AC/PCC	10/23/2018	91
CEEAOA	1091	109	FOOTHILL BV	HAVENS COURT BV	CHURCH ST	4	A	1,296	52	62,919	AC/AC	11/24/2018	91
NOOAH	1183A	100	GRIZZLY PEAK BV	SKYLINE BV	MARLBOROUGH TER	2	A	6,901	25	252,125	AC/AC	8/30/2018	91
DWNTWN	1218	003	HARRISON ST EB	20 ST	GRAND AV	4	A	1,349	58	69,542	AC/AC	10/11/2018	91
NOOAAD	1231	001	HAWTHORNE AV	BROADWAY	WEBSTER ST	2	R	480	32	12,608	AC/AC	10/8/2018	91
NOOAH	1671	004	MOUNTAIN BV	START 4-LANE	PARK BV	4	C	572	44	25,958	AC/AC	9/13/2018	91
CEEAOA	1804	001	PIPPIN ST	MOORPARK ST	98TH AV	2	R	3,040	34	100,776	AC/AC	12/12/2018	91
EAOAHI	ROCKCT	100	ROCKY POINT CT	LEONA DR	EAST END	2	R	1,111	25	28,750	AC/AC	10/4/2018	91
WEOAKL	1935A	001	SAN PABLO(WB)	W GRAND AV	16 ST	6	A	2,437	78	184,782	AC/AC	12/17/2018	91
NOOAH	1944	001	SARONI DR	SHEPHERD CYN RD	GLENCOURT DR	2	R	1,632	20	32,080	AC/AC	9/12/2018	91
GLREHE	2000	001	SYLHOWE RD	MONTEREY BV	NORTH END	2	R	522	12	4,440	AC	10/9/2018	91
DWNTWN	0046	009	14 ST	OAK ST	FALLON ST	4	A	574	31	13,166	AC/AC	10/12/2018	90
DWNTWN	0073	005	2 ST	BROADWAY	WEBSTER ST	2	A	775	37	25,789	AC/AC	9/22/2018	90
NOOAAD	0375	012	ALCATRAZ AV	TELEGRAPH AV	SHATTUCK	2	A	1,528	48	70,800	AC/AC	9/17/2018	90
CEEAOA	0479	300	BANCROFT AVE NB	98 AV	83 AV	2	A	4,565	25	115,000	AC/AC	9/13/2018	90
GLREHE	0676	001	CAVENDISH LN	PARK BV	NORTH END	2	R	815	15	11,235	AC	11/3/2018	90
NOOAH	0719	004	CLAREMONT AV	CITY LIMIT	ALVARADO RD	2	A	4,312	24	112,094	AC/AC	12/6/2018	90
GLREHE	1178	001	GREENWOOD AV	NORWOOD AV	FLEET RD	2	R	105	27	2,700	AC/AC	11/3/2018	90
WEOAKL	1246	004	HELEN ST	32 ST	PERALTA ST	2	R	537	34	17,170	AC/AC	9/11/2018	90
NOOAAD	1490	011	M L KING WAY	47 ST	54 ST	6	A	3,232	75	121,113	AC/AC	9/14/2018	90
EAOAHI	1497	032	MACARTHUR BV	94 AV	90 AV	4	A	1,026	56	284,368	AC/AC	9/19/2018	90
GLREHE	1527	002	MANDANA BV	LAKESHORE AV	CALMAR AV	2	C	888	50	41,900	AC/AC	10/25/2018	90
EAOAHI	1710	001	OAK KNOLL BV	TWIN OAKS WAY	CG	2	R	146	30	4,170	AC/AC	10/8/2018	90
NOOAH	1756	011	PARK BV	PVMT CHNG	PVMT CHNG	4	A	139	52	7,228	AC/PCC	12/8/2018	90
NOOAH	1996	0600	SKYLINE BV	JOAQUIN MILLER RD	REDWOOD RD	4	A	6,347	56	175,728	AC/AC	9/19/2018	90
EALAFR	0144	100	35 AV	HWY 580 BRIDGE START	HWY 580 BRIDGE END	4	A	212	54	11,523	PCC	11/10/2018	89
EALAFR	0157	006	38 AV	BRIDGE START	BRIDGE END	2	C	246	36	8,856	PCC	11/12/2018	89
GLREHE	0366	001	ADELL CT	MACARTHUR BV	MONTANA ST	2	R	472	30	11,400	AC/AC	11/6/2018	89
NOOAAD	0575	003	BROADWAY	MACARTHUR BV	42 ST	6	A	2,768	75	205,221	AC/AC	9/13/2018	89
EALAFR	0873	001	E 12 PL	44 AV	HIGH ST	4	R	312	36	11,052	AC	11/27/2018	89
EALAFR	0948	001B	E 33 ST	ELLIOTT ST	13 AV	2	R	616	29	18,038	AC/AC	10/1/2018	89
EALAFR	0999	001	ELLIOT ST	E 34 ST	BAYVIEW AV	2	R	574	30	16,020	AC	10/1/2018	89
EALAFR	1091	104	FOOTHILL BV	FRUITVALE AV	35 AV	4	A	1,217	40	47,358	AC/AC	11/9/2018	89
GLREHE	1178	002	GREENWOOD AV	FLEET RD	PARK BV	2	R	2,044	27	54,513	AC/AC	11/3/2018	89
NOOAAD	1231	004	HAWTHORNE AV	SUMMIT ST	TELEGRAPH AV	2	R	718	33	22,704	AC/AC	9/13/2018	89
EAOAHI	1353	001	KELLER AV	MOUNTAIN BV	RILEA WY	4	A	1,846	48	85,781	AC/AC	9/28/2018	89
NOOAAD	1370	001	KING ST	CITY LIMIT	STANFORD AV	4	R	75	36	3,096	AC	9/14/2018	89
NOOAH	1416	001	LAS AROMAS	MOUNTAINGATE WA	SOUTH END	2	R	841	20	16,440	AC/AC	9/18/2018	89
GLREHE	1446	002	LINCOLN AV	MACARTHUR BV	230 FT E/O ALIDA	2	A	3,782	30	115,817	AC/AC	12/21/2018	89
GLREHE	1497	010	MACARTHUR BV	CALAVERAS BV	100 FT S/O ENOS AV	4	A	263	24	4,992	AC/AC	10/11/2018	89
NOOAH	1671	003	MOUNTAIN BV	ASCOT DR	START 4-LANE	2	C	1,201	37	43,957	AC/AC	9/13/2018	89
NOOAH	1671	005	MOUNTAIN BV	PARK BV	SCOUT RD	4	C	180	49	9,137	AC/AC	9/13/2018	89

Planning Area	Street ID	Section ID	Street Name	Begin Location	End Location	Ln	FC	Length (ft)	Width (ft)	Area (sf)	Surface Type	PCI Date	PCI
NOOAAD	1681	001	MYSTIC ST	CLAREMONT AV	EAST END	2	R	302	30	16,140	AC	9/10/2018	89
GLREHE	1855	001	REDWOOD RD	JORDAN RD	330 FT E/ALISO AV (BEGIN PCC OVERPASS)	4	A	1,687	53	90,895	AC/AC	12/9/2018	89
NOOAAD	2021A	001	STANLEY AV	CITY LIMIT	MARKET ST	4	A	964	60	66,540	AC/AC	1/9/2019	89
GLREHE	2215	001	WHITTLE CT	WHITTLE AV	WEST END	2	R	175	30	4,950	AC/AC	11/5/2018	89
GLREHE	0157	007	38 AV	MACARTHUR END	MACARTHUR BV	2	C	796	35	25,978	AC/AC	10/12/2018	88
NOOAAD	0260	003	61 ST	ADELINE ST	M L KING JR WAY	2	R	441	36	14,616	AC/AC	9/7/2018	88
WEOAKL	0290	003	7 ST	PVMT CHNG	PVMT CHNG	4	A	1,778	42	35,112	PCC	9/5/2018	88
GLREHE	0513	002	BEAUMONT AV	E 38 ST	MACARTHUR BV	4	A	1,371	51	48,538	AC/AC	12/8/2018	88
NOOAH	0776	001	CREST RD	LASALLE AV	SOMERSET RD	2	R	355	27	9,585	AC	1/11/2019	88
EAOAHI	0822	004	DELMONT AV	SUNNYMERE AV	EAST END	2	R	131	30	3,240	AC/AC	11/25/2018	88
EAOAHI	1138	002	GLEN ARTNEY ST	SHELAND AV	SOUTH END	2	R	2,128	30	4,860	AC	10/9/2018	88
NOOAAD	1231	003	HAWTHORNE AV	WEBSTER ST	SUMMIT ST	2	R	362	31	9,672	AC/AC	9/13/2018	88
WEOAKL	1246	003	HELEN ST	34 ST	32 ST	2	R	660	28	18,116	AC/AC	9/11/2018	88
GLREHE	1295	001	HOPKINS PL	MACARTHUR BV	COOLIDGE AV	2	R	220	54	8,532	PCC	10/12/2018	88
DWNTWN	1326	003B	JACKSON ST	11 ST	9 ST	2	R	560	46	21,620	AC/AC	9/27/2018	88
GLREHE	1570	003	MAYBELLE AV	FIRE PLUG	EAST END	2	R	467	32	14,720	AC/AC	1/17/2019	88
NOOAH	1655	003	MORAGA AV	MEDAU PL	THORNHILL DR	4	A	2,120	48	102,672	AC/AC	9/11/2018	88
NOOAH	1671	006	MOUNTAIN BV	SCOUT RD	SNAKE RD	4	A	916	50	43,313	AC/AC	9/13/2018	88
GLREHE	1857	001	REDWOOD RD	END BRIDGE (PCC) NEAR MOUNTAIN BLVD	TERRABELLA WAY (EAST)	4	A	2,574	67	156,110	AC/AC	12/9/2018	88
WEOAKL	0046	004	14 ST	BRUSH ST	CASTRO ST	4	A	490	55	25,630	PCC	12/17/2018	87
CEEAOA	0281	006	66 AV	RR TRACK	RR TRACK	4	A	615	47	30,550	AC/AC	11/25/2018	87
WEOAKL	0290	001B	7 ST	PERALTA ST	MANDELA PKWY	4	A	1,383	64	110,080	AC/AC	9/5/2018	87
CEEAOA	0477	100	BANCROFT AVE SB	SPLIT HAVENSCOURT/67 AV	83 AV	2	A	5,030	25	127,500	AC/AC	12/9/2018	87
EAOAHI	0646	002	CAMPUS DR	HIGH KNOLL DR	PAVEMENT CHG	2	C	2,973	36	101,887	AC	9/20/2018	87
EALAFR	0876	005	E 12 ST (SB)	25 AV	23 AV	6	A	760	60	45,120	PCC	1/11/2019	87
GLREHE	1150	001	GLENFIELD AV	WOODRUFF AV	PARK BV	2	R	499	20	7,320	AC/AC	1/13/2019	87
NOOAAD	1155	001	GOLDEN GATE AV	CHABOT RD	ACACIA AV	2	R	2,576	27	80,384	AC/AC	12/6/2018	87
GLREHE	1446	006	LINCOLN AV	LINCOLN WY	MONTEREY BV	2	A	265	51	15,963	AC/AC	10/9/2018	87
NOOAAD	1490	012	M L KING WAY	54 ST	CITY LIMIT	6	A	5,593	78	215,462	AC/AC	9/14/2018	87
GLREHE	1497	020B	MACARTHUR BV	CHAMPION ST	FRUITVALE AV	2	A	147	48	4,560	AC/AC	11/7/2018	87
NOOAAD	2070	003	TELEGRAPH AV	52 ST	AILEEN ST	4	A	1,386	65	96,850	AC/AC	12/7/2018	87
WEOAKL	2156	004	W GRAND AV	MANDELA PKWY	MANDELA PKWY	6	A	150	76	12,540	AC/AC	9/21/2018	87
NOOAAD	1500	003	W MACARTHUR BV	MANILA AV	M L KING WAY	6	A	2,847	72	204,264	AC/AC	12/21/2018	87
NOOAAD	2213	001	WHITNEY ST	65 ST	CITY LIMIT	2	R	623	36	24,588	AC	9/7/2018	87
DWNTWN	0046	007	14 ST	BROADWAY	WEBSTER ST	4	A	769	50	34,850	AC/AC	9/25/2018	86
DWNTWN	0062	006	17 ST	HARRISON ST	LAKESIDE DR	4	C	1,559	30	45,150	AC	9/25/2018	86
DWNTWN	0065	009	18 ST	ML KING WAY	INTERSECTION OF 19TH AND RAMP	4	C	279	60	18,300	AC	10/12/2018	86
GLREHE	0159	003	39 AV	VICTOR AV	MAC ARTHUR BV	2	C	2,896	30	87,506	AC/AC	10/12/2018	86
DWNTWN	0208	007	5 ST	BROADWAY	FRANKLIN ST	2	R	392	20	6,740	AC/AC	9/27/2018	86
CEEAOA	0475	400	BANCROFT AV	VICKSBURG AV	SEMINARY AV	4	A	3,427	51	176,780	AC/AC	12/15/2018	86
EALAFR	0497	001	BAXTER ST	GALINDO ST	EAST END	2	R	271	26	6,396	AC	11/13/2018	86
WEOAKL	0506	001	BEACH ST	WOOD ST	HALLECK ST	2	C	442	38	51,150	AC/AC	9/11/2018	86
DWNTWN	0725	002	CLAY ST	4 ST	EMBARCADERO	2	C	842	44	32,164	AC/AC	10/15/2018	86
EAOAHI	0982	001	EDWARDS AV	SUNKIST DR	OFF RAMP	2	C	1,258	26	32,244	AC/AC	12/9/2018	86
GLREHE	1110	007	FRUITVALE AV	HAROLD ST	MONTANA ST	4	A	271	60	15,720	AC/AC	11/10/2018	86
NOOAH	1154	001	GLENWOOD GLADE	DUNCAN WAY	BROADWAY TERR	2	R	2,102	28	57,127	AC/AC	12/6/2018	86
DWNTWN	1218	300	HARRISON ST WB	GRAND AV	20 ST	4	A	1,293	35	40,090	AC/AC	10/11/2018	86
GLREHE	1299	001	HUBERT RD	LONGRIDGE RD	SUNNYHILLS RD	2	R	1,586	21	30,429	AC/AC	10/31/2018	86
CEEAOA	LECRDR	001	LEONA CREEK DR	69 AV	66 AV	2	R	801	30	24,000	AC/AC	11/27/2018	86

Planning Area	Street ID	Section ID	Street Name	Begin Location	End Location	Ln	FC	Length (ft)	Width (ft)	Area (sf)	Surface Type	PCI Date	PCI
GLREHE	1497	009	MACARTHUR BV	MILLSVIEW AV	CALAVERAS BV	4	A	2,679	50	104,800	AC/AC	12/4/2018	86
WEOAKL	1548	004	MARKET ST	18 ST	W GRAND AV	2	A	1,272	51	60,537	AC/AC	9/22/2018	86
NOOAH	1756	010	PARK BV	MONTEREY BV	PVMT CHNG	4	A	202	54	9,990	AC/AC	12/8/2018	86
EAOAHI	1968	001	SHAY DR	HANSOM DR	HANSOM DR	2	R	1,415	36	47,628	AC/AC	9/28/2018	86
NOOAA	2196	002	WEST ST	52 ST	40 ST	4	C	2,561	48	120,864	AC/AC	9/8/2018	86
NOOAA	2203	001	WESTMINSTER DR	GLENBROOK DR	COUNTRY CLUB DR	2	R	873	30	24,030	AC/AC	9/7/2018	86
DWNTWN	2262	008	12 ST	CLAY ST	BROADWAY	4	A	776	50	36,650	AC	9/15/2018	85
NOOAA	0270	001	63 ST	CITY LIMIT	MARKET ST	2	R	311	36	12,708	AC/AC	9/14/2018	85
NOOAA	0270	002	63 ST	MARKET ST	SAN PABLO AV	2	R	2,133	36	60,948	AC/AC	9/14/2018	85
NOOAA	0277	001	65 ST	WHEELER ST	CITY LIMIT	2	R	1,465	36	46,476	AC/AC	9/7/2018	85
WEOAKL	0290	007A	7 ST	MANDELA PKWY	UNION ST	6	A	956	58	54,346	AC/AC	9/5/2018	85
CEEA	0344	002	92 AV	F ST	INTERNATIONAL BV	2	R	2,334	32	75,232	AC	9/11/2018	85
NOOAH	0436	001	ASCOT LN	ASCOT DR	SOUTH END	2	R	238	24	1,200	AC	9/17/2018	85
NOOAH	0462	001	AZALEA LN	SARONI DR	SOUTH END	2	R	125	16	1,792	AC/AC	9/12/2018	85
CEEA	0477	200	BANCROFT AVE SB	83 AV	98 AV	2	A	4,564	25	115,000	AC/AC	9/13/2018	85
EAOAHI	2265	001	CHAMBERLIN CT	VIEWCREST DR	EAST END	2	R	108	34	3,706	AC	10/3/2018	85
NOOAH	0700	005	CHELTON DR	ELDERBERRY DR	EXETER DR	2	R	775	16	10,788	AC/AC	9/14/2018	85
EALAFR	0878	001	E 12 ST (SB)	1 AV	2 AV	6	A	665	36	22,784	AC	10/1/2018	85
NOOAA	0987	001	EL DORADO AV	FAIRMOUNT AV	BAYO VISTA AV	2	R	915	26	22,828	AC/AC	9/13/2018	85
EALAFR	1091	100	FOOTHILL BV	LAKESHORE AV	14 AV	4	A	4,557	39	177,866	AC/AC	1/13/2019	85
EALAFR	1091	105	FOOTHILL BV	35 AV	HIGH ST	4	A	3,503	52	184,288	AC/AC	11/9/2018	85
DWNTWN	1102	004	FRANKLIN ST	2 ST	EMBARCADERO	2	C	284	45	11,430	AC/AC	10/15/2018	85
NOOAA	1153	001	GLENWOOD AV	PIEDMONT AV	SOUTH END	2	R	213	22	2,178	AC	9/12/2018	85
CEEA	1239	001	HEGENB OFF RAMP	END BRIDGE	SAN LEANDRO ST	4	A	505	32	13,312	AC/AC	11/28/2018	85
COLAIR	2291	001	HEGENBERGER RD	BR OVER SAN LDO	EBG (I-880 FWY)	8	A	6,041	98	298,802	AC	9/27/2018	85
EALAFR	1493	002	MACARTHUR (SB)	PARK BV	BEAUMONT AV	4	A	1,901	30	54,179	AC/AC	10/1/2018	85
GLREHE	1497	012	MACARTHUR BV	GREENACRE RD	HIGH ST	4	A	1,037	36	36,720	AC	10/11/2018	85
NOOAH	1578	001	MCANDREW DR	HARBORD DR	BULLARD DR	2	R	1,446	30	40,560	AC/AC	10/23/2018	85
NOOAH	1655	001	MORAGA AV	SNAKE RD	MOUNTAIN BV	4	A	348	51	14,649	AC/AC	9/11/2018	85
EAOAHI	1789	001	PHAETON DR	HANSOM DR	HANSOM DR	2	R	2,288	35	79,240	AC/AC	9/28/2018	85
EALAFR	1949	003	SCHOOL ST	FRUITVALE AV	NORTH END	2	R	424	24	10,008	AC/AC	11/28/2018	85
NOOAH	1972	002	SHEPHERD CYN RD	1980 FT	2970 FT	2	C	1,005	20	19,800	AC/AC	9/10/2018	85
GLREHE	2087	001	TIFFIN RD	LINCOLN AV	WHITTLE AV	2	R	274	31	9,827	AC/AC	12/8/2018	85
CEEA	2141	001	VICKSBURG AV	WENTWORTH AV	FOOTHILL BV	2	R	645	40	20,480	AC/AC	12/15/2018	85
EAOAHI	2279	001	VIEWCREST DR	CAMPUS DR	RIDGEMONT DR	2	R	1,756	36	61,560	AC	10/3/2018	85
DWNTWN	0046	008	14 ST	WEBSTER ST	OAK ST	4	A	1,902	45	82,305	AC/AC	9/25/2018	84
WEOAKL	0123	030	3 ST	LINDEN ST	OAK ST	2	C	6,194	48	326,581	AC/AC	12/19/2018	84
WEOAKL	0135	001A	33 ST	SAN PABLO AVE	MARKET ST	2	R	656	33	20,262	AC/AC	9/11/2018	84
DWNTWN	0170	003	4 ST	OAK ST	WEBSTER ST	2	C	1,904	42	75,684	AC	9/22/2018	84
WEOAKL	0290	005	7 ST	BAY ST	WOOD ST	4	A	1,813	64	64,000	PCC	9/5/2018	84
EAOAHI	0775	001	CREST AV	FIELD ST	LAMP ST	2	R	498	20	10,100	AC/AC	12/8/2018	84
NOOAH	1208	001	HARBORD DR	FLORENCE TE	CLAREWOOD DR	2	R	1,268	28	28,196	AC/AC	9/4/2018	84
NOOAA	1218	500	HARRISON ST WB	HAMILTON PL	27 ST	4	A	1,010	30	26,846	AC/AC	10/11/2018	84
EAOAHI	1483	001	LUNDHOLM AV	EAST END	OUTLOOK AV	2	R	845	30	26,160	AC/AC	11/25/2018	84
EAOAHI	1497	031	MACARTHUR BV	98 AV	94 AV	4	A	1,213	56	284,368	AC/AC	9/19/2018	84
WEOAKL	0795	006	MANDELA PKWY E	20 ST	W GRAND AV	4	A	586	30	16,565	AC/AC	9/22/2018	84
CEEA	1651	001	MOORPARK ST	SAN LEANDRO ST	APRICOT ST	2	R	293	30	6,900	AC/AC	12/12/2018	84
NOOAA	1809	002	PLEASANT VALLEY	HOWE ST	MONTGOMERY ST	4	A	326	52	17,127	AC/AC	9/12/2018	84
EAOAHI	1914	001	RUSTING AV	MOUNTAIN BV	LEONA ST	2	R	417	30	10,980	AC/AC	10/5/2018	84

Planning Area	Street ID	Section ID	Street Name	Begin Location	End Location	Ln	FC	Length (ft)	Width (ft)	Area (sf)	Surface Type	PCI Date	PCI
NOOAH	1972	003	SHEPHERD CYN RD	2970 FT	AITKEN DR	2	C	4,840	20	95,122	AC/AC	9/10/2018	84
NOOAH	2006	002	SOMERSET RD	CITY LIMIT	ESTATES DR	2	R	351	27	8,586	AC	10/23/2018	84
NOOAA	2021C	003	STANFORD AV N	SAN PABLO AV	FREMONT ST	4	A	569	60	29,520	AC/AC	9/15/2018	84
WEOAK	2058	002	SYCAMORE ST	WEST ST	SAN PABLO AV	2	R	159	31	3,472	AC/AC	9/15/2018	84
EAOAH	2278	001	VIEWCREST CT	VIEWCREST DR	EAST END	2	R	259	34	8,296	AC	10/3/2018	84
NOOAA	1500	002	W MACARTHUR BV	BROADWAY	MANILA AV	6	A	353	73	25,181	AC/PCC	9/11/2018	84
WEOAK	2225	004	WILLOW ST	W GRAND AV	20 ST	2	C	594	36	20,088	AC	9/6/2018	84
CEEAO	0475	600	BANCROFT AV	66 AV	SPLIT HAVENSCOURT/67 AV	4	A	419	50	26,500	AC/AC	11/24/2018	83
NOOAA	0521	001	BELMONT ST	STATEN AV	PERKINS ST	2	R	582	36	19,476	AC/AC	1/13/2019	83
EALAF	0553	003	BOSTON AV	BRIDGE	BRIDGE	2	R	206	26	6,812	PCC	1/9/2019	83
EALAF	0691	002	CHAPMAN ST	LANCASTER ST	DERBY AV	2	C	469	32	14,368	AC	12/18/2018	83
EALAF	0752	001	COOLIDGE AV	FOOTHILL BV	BROOKDALE AV	2	C	3,583	34	123,430	AC/AC	11/13/2018	83
COLAI	0839	002	DOOLITTLE DR	HEGENBERGER RD	SWAN RD	4	A	2,062	83	174,300	AC	9/27/2018	83
EALAF	1014	001	EMBARC. ON	E 12 ST	16 AVE OVERPASS	2	A	217	17	6,018	AC	12/20/2018	83
NOOAA	1034	001	EUCALYPTUS RD	CITY LIMIT	HILL CREST DR	2	R	911	24	21,696	AC/AC	10/17/2018	83
CEEAO	1081	005	FLEMING AV	55 AV	MORSE DR	2	R	224	32	6,752	AC/AC	12/1/2018	83
EALAF	1173	001	GRAY ST	HARRINGTON AV	35 AV	2	R	726	28	19,292	AC/AC	11/13/2018	83
NOOAH	1184	001	GRIZZLY TERRACE DR	GRIZZLY PEAK BV	GRIZZLY PEAK BV	2	R	936	24	21,168	AC/AC	8/30/2018	83
NOOAA	1405	004	LAKESHORE AV	MACARTHUR BV	LAKE PARK AV	4	A	278	72	18,288	AC/AC	12/17/2018	83
EALAF	1494	001	MACARTHUR (SB)	LAKE SHORE AV	BEACON ST	4	A	486	30	11,910	AC	1/14/2019	83
DWNTW	1507	001	MADISON ST	SOUTH END	6 ST	2	R	1,346	43	50,654	AC/AC	9/22/2018	83
CEEAO	1594	001	MELDON AV	BIRDSALL AV	STORER AV	2	R	847	30	22,380	AC/AC	12/3/2018	83
GLREH	1748	002	PALOMA AV	MANDANA AV	LONGRIDGE RD	2	R	749	24	16,944	AC/AC	10/29/2018	83
GLREH	1755	001	PARK BLVD WAY	PARK BV	PARK BV	2	R	946	37	31,524	AC/AC	11/3/2018	83
NOOAA	1809	003	PLEASANT VALLEY	MONTGOMERY ST	BROADWAY	4	A	1,506	51	73,984	AC/AC	9/12/2018	83
EAOAH	1857	004	REDWOOD RD	CRESTMONT DR	SKYLINE BV	2	A	2,305	66	151,338	AC/AC	10/5/2018	83
EAOAH	2273	001	RISING HILL CT	CAMPUS DR	NORTH END	2	R	286	34	10,098	AC	10/3/2018	83
NOOAA	1963	001	SHAFTER AV	FOREST ST	COLLEGE AV	4	C	531	30	13,770	AC/AC	10/12/2018	83
EAOAH	2130	002	VAN MOURIK AV	SUNNYMERE AV	EAST END	2	R	78	42	2,898	AC/AC	11/25/2018	83
DWNTW	2174	003	WASHINGTON ST	6 ST	5 ST	2	R	280	49	13,279	AC/AC	9/19/2018	83
NOOAH	2236	002	WOOD DR	FIRE PLUG	HARBORD DR	2	C	1,414	18	25,561	AC/AC	10/22/2018	83
EAOAH	2251	001	YARMOUTH CT	STANTONVILLE DR	EAST END	2	R	86	30	1,590	AC/AC	9/28/2018	83
DWNTW	0077	003	20 ST	TELEGRAPH AV	BROADWAY	4	A	431	57	24,239	PCC	10/4/2018	82
NOOAA	0260	002	61 ST	STANFORD AV	ADELIN ST	2	R	195	22	1,826	AC	9/7/2018	82
EAOAH	0308	001	76 AV	OUTLOOK AV	NEY AV	2	R	415	30	11,820	AC/AC	9/4/2018	82
WEOAK	0364	001	ADELIN ST	MIDDLE HARBOR	3 ST	4	C	1,024	50	24,900	AC	9/15/2018	82
EALAF	0475	100	BANCROFT AV	42 AV	HIGH ST	4	R	493	32	13,632	AC/AC	11/11/2018	82
CEEAO	0475	300	BANCROFT AV	FREMONT WY	VICKSBURG AV	4	A	1,216	47	57,070	AC/AC	12/15/2018	82
CEEAO	0475	500	BANCROFT AV	SEMINARY AV	66 AV	4	A	2,374	50	112,800	AC/AC	11/24/2018	82
GLREH	0556	001	BOWLES PL	SUNNYHILLS RD	SOUTH END	2	R	411	20	8,100	AC/AC	10/31/2018	82
GLREH	0648	002	CANON AV	PVMT CHNG	WELLINGTON ST	2	R	503	26	8,398	AC/AC	11/2/2018	82
GLREH	0726	001	CLEMENS RD	LEIMERT BV	OAKMORE RD	2	R	486	29	13,127	AC/AC	11/5/2018	82
NOOAH	0743	003	COLTON BV	HEARTWOOD DR	HEARTWOOD DR	2	R	1,123	28	29,848	AC/AC	9/10/2018	82
GLREH	0798	005	DAISY ST	DAVENPORT AV	REINHARDT DR	2	R	324	30	9,120	AC/AC	10/10/2018	82
COLAI	0839	003	DOOLITTLE DR	SWAN RD	LANGLEY RD	2	A	2,917	67	207,700	AC	9/27/2018	82
EALAF	0893	001	E 15 ST	1 AV	14 AV	4	A	4,592	36	163,152	AC/AC	1/13/2019	82
CEEAO	1051	002	FAIRFAX AV	FOOTHILL BV	55 AV	2	R	1,275	40	47,960	AC	12/15/2018	82
NOOAA	1207	001	HARBORD DR	BROADWAY TERR	MODOC AV	2	R	4,119	29	119,485	AC/AC	9/4/2018	82
EALAF	1403	001	LAKE PARK AV	MACARTHUR BV	PVMT CHNG	2	A	352	44	9,326	AC	1/13/2019	82

Planning Area	Street ID	Section ID	Street Name	Begin Location	End Location	Ln	FC	Length (ft)	Width (ft)	Area (sf)	Surface Type	PCI Date	PCI
DWNTWN	1409	002	LAKESIDE DR(EB)	17 ST	50 FT N/JACKSON ST	6	A	1,135	33	36,333	AC/AC	9/26/2018	82
EAOAHI	1497	002	MACARTHUR BV	98 AV	DURANT AV	4	A	4,434	54	243,540	AC/AC	9/19/2018	82
NOOAH	1560	001	MASTLANDS DR	ASCOT DR	CASTLE DR	2	R	2,560	18	44,561	AC/AC	9/17/2018	82
NOOAH	1720	001	OAKWOOD DR	SOBRANTE RD	THORNHILL DR	2	R	3,188	19	60,230	AC/AC	9/10/2018	82
CEEAOA	1794	002	PIERSON ST	REDDING ST	MACARTHUR BV	2	R	493	30	8,790	AC/PCC	12/2/2018	82
NOOAAAD	1809	001	PLEASANT VALLEY	CITY LIMIT	HOWE ST	4	A	1,509	52	74,528	AC/AC	9/12/2018	82
NOOAH	1972	001	SHEPHERD CYN RD	SNAKE RD	1980 FT	2	C	1,899	20	38,903	AC/AC	9/10/2018	82
GLREHE	2087	003	TIFFIN RD	LYMAN RD	WATERHOUSE RD	2	C	349	30	8,130	AC/AC	11/5/2018	82
WEOAKL	0208	004	5 ST	UNION ST	MARKET ST	2	C	2,329	28	60,816	AC	10/15/2018	81
EAOAHI	0418	002	ARCHMONT PL	SUNNYMERE AV	EAST END	2	R	70	24	1,344	AC/AC	11/25/2018	81
EALAFR	0628	001	CALCOT PL	E 11 ST	WEST END	2	C	1,256	40	53,480	AC/AC	10/1/2018	81
COLAIR	2284	012	DOOLITTLE DR	PVT CHNG	PVT CHNG	2	A	3,435	40	136,000	AC	9/27/2018	81
NOOAH	1085	001	FLORENCE TERR	FERNWOOD DR	DUNCAN WAY	2	R	145	26	4,004	AC	9/5/2018	81
EAOAHI	1104	001	FRAZIER AV	FISHER AV	STANLEY AV	2	R	1,253	27	32,427	AC/AC	12/6/2018	81
GLREHE	0043	001	GLEN PARK RD	CHATHAM RD	38 ST	2	R	948	32	25,888	AC/AC	11/6/2018	81
CEEAOA	1240	001	HEGENBERG RAMP	SAN LEANDRO ST	BRIDGE	4	A	509	38	19,076	AC/AC	12/9/2018	81
CEEAOA	1282	006	HOLLY ST	73 AV	70 AV	2	R	742	30	20,160	AC/AC	11/27/2018	81
GLREHE	1437	001	LEONA ST	RUSTING AV	MOUNTAIN BV	2	R	3,050	23	70,972	AC/AC	10/5/2018	81
EAOAHI	1521	020	MALCOLM AV	HELLMAN ST	SNOWDOWN AV	2	C	3,462	36	130,572	AC/AC	10/9/2018	81
WEOAKL	2156	003	W GRAND AV	CAMPBELL ST	MANDELA PKWY	6	A	412	76	31,616	AC/AC	9/21/2018	81
EALAFR	0001	003	1 AV	E 15 ST	LAKESHORE AV	6	A	140	55	7,700	AC/AC	10/1/2018	80
EALAFR	0031	06A	12 AV	E 19 ST	E 20 ST	2	R	314	35	101,045	AC/AC	10/1/2018	80
WEOAKL	0065	006	18 ST	CASTRO ST	M.L. KING WAY	4	C	386	39	13,377	AC	1/12/2019	80
WEOAKL	0073	001	2 ST	BRUSH ST	CASTRO ST	2	C	377	42	13,902	AC/AC	9/19/2018	80
WEOAKL	0076	002	20 ST	CURTIS ST	BRUSH ST	2	R	746	35	25,830	AC	9/12/2018	80
GLREHE	0145	100	35 AV	HWY 580 BRIDGE END	JORDAN RD	4	A	4,041	54	221,400	AC/AC	10/10/2018	80
EALAFR	0143	500	35 AV	FOOTHILL BV	75 FT E/O HARPER ST	2	A	864	28	161,560	AC/AC	11/10/2018	80
NOOAAAD	0238	002	57 ST	TELEGRAPH AV	SHATTUCK AV	2	R	978	36	32,076	PCC	9/8/2018	80
CEEAOA	0300	200A	73 AV (EB)	ARTHUR ST	FRESNO ST	6	A	415	39	18,954	AC	9/27/2018	80
GLREHE	0726	002	CLEMENS RD	OAKMORE RD	LEIMERT PL	2	R	406	30	11,670	AC/AC	11/5/2018	80
EALAFR	0826	003	DERBY AV	CHAPMAN ST	GLASCOCK ST	2	C	520	56	28,448	AC/AC	12/18/2018	80
EALAFR	0948	002	E 33 ST	BEAUMONT AV	14 AV	4	A	447	27	9,391	AC/AC	10/1/2018	80
EAOAHI	2310	001	FLINTRIDGE AV	CASTLEWOOD AV	SOUTH END	2	R	1,156	20	16,360	AC	12/8/2018	80
COLAIR	1110	002C	FRUITVALE AV	E 12 ST	INTERNATIONAL	4	A	655	56	36,624	AC/AC	12/21/2018	80
EALAFR	1260	100	HIGH ST	HIGH ST BRIDGE	HOWARD ST	4	A	998	44	43,692	AC/AC	12/19/2018	80
NOOAAAD	1265	002	HILLEGASS AV	ALCATRAZ AV	CITY LIMIT	2	R	864	36	31,356	AC/AC	9/4/2018	80
NOOAH	1418	004	LA SALLE AV	TYSON CIR	FIRE PLUG	2	C	2,893	28	17,276	AC	12/21/2018	80
EALAFR	1405	001	LAKESHORE AV	FOOTHILL BV	E 18 ST	4	A	296	56	15,848	AC/AC	10/1/2018	80
NOOAAAD	1428	002	LEE ST	GRAND AV	VAN BUREN AVE	2	R	724	36	71,424	AC/AC	10/8/2018	80
CEEAOA	LIONWY	001	LION WAY	69 AV	66 AV	2	R	912	30	31,890	AC/AC	11/27/2018	80
GLREHE	1527	004	MANDANA BV	PORTAL AV	ASHMOUNT AV	2	C	1,336	32	42,336	AC/AC	10/25/2018	80
WEOAKL	0796	006	MANDELA PKWY	3 ST	5 ST	2	R	567	35	17,920	AC	9/22/2018	80
WEOAKL	0796	200	MANDELA PKWY E	7 ST	8 ST	4	A	385	31	9,855	AC/AC	9/22/2018	80
WEOAKL	0796	002	MANDELA PKWY W	W GRAND AV	20 ST	4	A	613	31	16,087	AC/AC	9/22/2018	80
CEEAOA	1931	070	SAN LEANDRO ST	69 AV	75 AV	4	A	1,493	74	159,100	AC/AC	1/14/2019	80
CEEAOA	1957	008	SEMINARY AV	BRANN ST	CAMDEN ST	4	A	461	35	16,567	AC/AC	11/24/2018	80
CEEAOA	2002	003	SNELL ST	70 AV	69 AV	2	R	241	34	7,661	AC/AC	11/27/2018	80
EAOAHI	2276	001	ST CLOUD CT	VIEWCREST DR	WEST END	2	R	110	34	3,706	AC	10/3/2018	80
DWNTWN	2262	004	12 ST	FRANKLIN ST	WEBSTER ST	6	A	380	53	56,498	AC/AC	9/26/2018	79

Planning Area	Street ID	Section ID	Street Name	Begin Location	End Location	Ln	FC	Length (ft)	Width (ft)	Area (sf)	Surface Type	PCI Date	PCI
WEOAKL	0112	007	28 ST	MARKET ST	SAN PABLO AV	2	C	315	32	7,712	AC/AC	9/11/2018	79
NOOAAAD	0120	001	29 ST	OAKLAND ST	HARRISON ST	2	R	126	20	1,320	AC	10/5/2018	79
EALAFR	0317	001	8 AV	E 8 ST	INTERNATIONAL BV	2	C	1,373	30	39,481	AC	1/13/2019	79
EAOAHI	0357	001	ABERFOIL AV	DINGLEY ST	ELVESSA ST	2	R	976	30	21,990	AC/AC	10/10/2018	79
WEOAKL	0364	002	ADELIN ST	3 ST	7 ST	4	A	1,039	49	45,784	AC	9/15/2018	79
CEEAOA	0564	001	BREED AV	105 AV	DURANT AV	2	R	1,246	28	35,028	AC/AC	12/6/2018	79
NOOAAAD	0739	001	COLLEGE AV	CITY LIMIT	MILES AV	2	A	2,093	44	93,206	AC/AC	10/17/2018	79
GLREHE	0836	001	DOLORES AV	EL CENTRO AV	PARK BV	2	R	893	26	21,372	AC/AC	11/7/2018	79
COLAIR	0839	001	DOOLITTLE DR	CITY LIMIT	HEGENBERGER RD	4	A	1,490	76	118,408	AC	9/27/2018	79
EAOAHI	0860	002	DUNKIRK AV	GLEN ARTNEY ST	COTTER ST	2	R	496	30	13,650	AC/AC	10/9/2018	79
EALAFR	0939	002	E 28 ST	13 AV	VALLECITO PL	2	R	804	30	23,130	AC/AC	10/1/2018	79
CEEAOA	0975	002	EDES AV	105 AV	98TH AV	2	A	1,864	36	66,499	AC	9/28/2018	79
EAOAHI	2297	001	GOLF LINKS RD	82 AV	FONTAINE ST	2	A	1,654	24	40,729	AC	12/8/2018	79
EALAFR	0885	003	INTERNATIONAL BV	21 AV	14 AV	4	A	2,587	60	151,725	AC	1/13/2019	79
DWNTWN	1490	005	M L KING WAY	12 ST	14 ST	4	A	559	59	33,739	AC/AC	9/21/2018	79
GLREHE	1497	011	MACARTHUR BV	100 FT S/O ENOS AV	GREENACRE RD	4	A	1,842	48	39,360	AC/AC	10/11/2018	79
WEOAKL	1798	001	PINE ST	12 ST	11 ST	2	C	325	35	10,920	AC	9/18/2018	79
NOOAAAD	2021B	002	STANFORD AV N	MARKET ST	SAN PABLO AV	4	A	2,605	60	149,940	AC/AC	9/15/2018	79
NOOAAAD	2196	003	WEST ST	40 ST	MACARTHUR BV	4	C	968	48	44,160	AC/AC	9/8/2018	79
CEEAOA	0014	002	103 AV	INTERNATIONAL BV	E ST	2	R	2,015	43	82,947	AC/AC	9/12/2018	78
DWNTWN	0029	006	11 ST	FRANKLIN ST	MADISON ST	8	A	1,905	44	83,072	AC/AC	9/26/2018	78
DWNTWN	0062	005	17 ST	BROADWAY	HARRISON ST	4	C	1,152	40	45,920	AC/AC	9/25/2018	78
NOOAAAD	0120	002	29 ST	HARRISON ST	TELEGRAPH AV	2	C	2,704	35	92,998	AC/AC	10/5/2018	78
NOOAAAD	0172	001	40 ST	PIEDMONT AV	HOWE ST	2	C	323	39	9,351	AC/AC	10/5/2018	78
NOOAAAD	0172	041	40 ST	TELEGRAPH AV	M L KING WAY	4	A	1,169	60	65,400	AC	12/17/2018	78
NOOAAAD	0220	004	52 ST	WEST ST	NORTH END	2	R	1,627	28	44,744	AC/AC	9/21/2018	78
CEEAOA	0296	002	71 AV	INTERNATIONAL BV	HAMILTON ST	2	R	1,174	32	35,776	AC/AC	11/27/2018	78
CEEAOA	0300	200B	73 AV (WB)	FRESNO ST	ARTHUR ST	6	A	414	39	14,586	AC	9/27/2018	78
NOOAAAD	0685	004	CHABOT RD	COLLEGE AV	CLAREMONT AV	2	C	941	35	29,843	AC/AC	9/10/2018	78
NOOAAAD	0735	001	COLBY ST	CLAREMONT AV	ALCATRAZ AV	2	C	2,159	33	68,186	AC/AC	9/5/2018	78
NOOAH	0814	001	DAWES ST	ESTATES DR	ESTATES DR	2	R	993	20	19,220	AC/AC	11/7/2018	78
EALAFR	1015	001	EMBARCADERO	5 AV	BRIDGE	2	A	842	37	31,450	AC/AC	12/19/2018	78
NOOAH	1030	003	ESTATES DR	PERSHING DR	DAWES ST	2	R	1,195	26	29,926	AC/AC	10/23/2018	78
EAOAHI	2297	002	GOLF LINKS RD	FONTAINE ST	ECG	2	A	385	27	6,466	AC/AC	12/8/2018	78
CEEAOA	0887B	001	INTERNATIONAL BV	87 AV	86 AV	4	A	511	64	38,464	AC	9/27/2018	78
DWNTWN	1346	001	KAISER PLAZA	21 ST	22 ST	2	R	332	45	11,880	AC	10/9/2018	78
EAOAHI	1463	002	LOCHARD ST	MALCOLM AV	PRIVATE ENTR	2	R	1,265	30	36,540	AC/AC	10/10/2018	78
WEOAKL	0795	004	MANDELA PKWY E	16 ST	18 ST	4	A	561	30	16,740	AC/AC	9/22/2018	78
EALAFR	1585	001	MCKILLOP RD	E 29 ST	EAST END	2	R	556	26	9,880	AC	10/1/2018	78
GLREHE	1599	002	MELVIN RD	BRENTWOOD RD	BYWOOD DR	2	R	1,327	20	25,340	AC/AC	10/24/2018	78
NOOAAAD	1826	002	PRESLEY WAY	MILES AV	KEITH AV	2	R	346	36	11,880	AC	12/6/2018	78
EAOAHI	1857	003E	REDWOOD RD(EB)	CAMPUS DR	CRESTMONT DR	4	A	830	26	21,549	AC/AC	10/5/2018	78
COLAIR	2057	001	SWAN WAY	DOOLITTLE DR	PARDEE DR	4	C	1,450	76	101,612	AC	9/28/2018	78
NOOAH	2067	002	TAURUS AV	BROADWAY TERR	MERRIEWOOD DR	2	R	2,166	19	40,955	AC/AC	9/5/2018	78
WEOAKL	0038	001	13 ST	MARKET ST	BRUSH ST	2	R	675	36	21,240	AC/AC	12/17/2018	77
WEOAKL	0073	002	2 ST	CASTRO ST	M.L. KING WAY	2	C	381	42	14,826	AC/AC	9/19/2018	77
EALAFR	0164	003	39 AV	SAN LEANDRO ST	WATTLING ST	2	R	380	30	9,450	AC/AC	11/8/2018	77
NOOAAAD	0220	002	52 ST	DOVER ST	M L KING WAY	2	A	509	35	16,662	AC/AC	9/21/2018	77
DWNTWN	0245	002	6 ST	OAK ST	JACKSON ST	4	R	762	42	29,946	AC	9/27/2018	77

Planning Area	Street ID	Section ID	Street Name	Begin Location	End Location	Ln	FC	Length (ft)	Width (ft)	Area (sf)	Surface Type	PCI Date	PCI
CEEOAO	0281	003	66 AV	LUCILLE ST	FENHAM ST	2	A	591	36	22,320	AC/AC	11/25/2018	77
CEEOAO	0281	004	66 AV	FENHAM ST	LION WY	2	A	440	39	13,802	AC/AC	11/25/2018	77
CEEOAO	0344	005	92 AV	BANCROFT AV	EAST END	2	R	502	35	17,115	AC/AC	12/12/2018	77
CEEOAO	0346	003	94 AV	INTERNATIONAL BV	B ST	2	R	1,145	32	35,360	AC/AC	9/12/2018	77
EAOAHI	0447	001	ASTER AV	NEY AV	82 AV	2	R	1,460	30	42,510	AC/AC	12/8/2018	77
EALAFR	0550	002	BONA ST	FRUITVALE AV	DEERING CT	2	R	1,973	30	58,560	AC	11/15/2018	77
GLREHE	0553	002	BOSTON AV	MACARTHUR BV	BRIDGE	2	R	680	26	16,614	AC/AC	10/9/2018	77
NOOAAD	0656	001	CARBERRY AV	58 ST	56 ST	2	R	999	30	27,420	PCC	9/10/2018	77
EAOAHI	0728	001	CLIFFLAND AV	OVERMOOR ST	DINGLEY ST	2	R	1,029	16	15,840	AC/AC	10/10/2018	77
WEOAKL	1072	001	FILBERT ST	SAN PABLO AV	30 ST	2	R	912	33	24,486	AC/AC	9/13/2018	77
EALAFR	1110	003	FRUITVALE AV	INTERNATIONAL BV	E 17 ST	4	A	1,493	48	67,051	AC/AC	11/10/2018	77
EAOAHI	2297	003	GOLF LINKS RD	ECG	ENCINA WAY	2	A	2,960	24	72,995	AC/AC	12/8/2018	77
CEEOAO	1197	002	HAMILTON ST	70 AV	72 AV	2	R	490	30	12,870	AC	11/27/2018	77
CEEOAO	1197	003	HAMILTON ST	72 AV	HEGENBERGER RD	2	R	436	30	12,450	AC/AC	11/27/2018	77
NOOAH	1292	001	HOMEGLEN LN	HOMEWOOD DR	GLENCOURT DR	2	R	1,320	15	19,290	AC/AC	9/12/2018	77
GLREHE	1306	001	HUNTINGTON ST	WEST END	TOMPKINS AV	2	R	1,046	30	29,130	AC/AC	10/10/2018	77
GLREHE	1373	001	KINGSLEY ST	PARK BV	CHATHAM RD	2	R	406	36	10,944	AC/AC	11/7/2018	77
GLREHE	1582	001	MCDONELL AV	MOUNTAIN BV	EAST END	2	R	1,661	30	44,160	AC	10/5/2018	77
CEEOAO	1645	002	MONTICELLO AV	WALNUT ST	BROOKDALE AV	2	R	263	25	6,395	AC/AC	12/3/2018	77
EAOAHI	1857	003W	REDWOOD RD(WB)	CRESTMONT DR	CAMPUS DR	4	A	836	26	21,622	AC/AC	10/5/2018	77
NOOAH	1944	002	SARONI DR	GLENCOURT DR	HEARTWOOD DR	2	R	3,630	19	68,336	AC/AC	9/12/2018	77
WEOAKL	2113	002	UNION ST	28 ST	30 ST	2	R	658	32	20,704	AC/AC	9/15/2018	77
EALAFR	0001	002	1 AV	INTERNATIONAL BV	E 15 ST	6	A	371	51	11,373	AC/AC	10/1/2018	76
EAOAHI	0025	002	108 AV	MAC ARTHUR BV	BREED AV	2	R	3,291	28	90,916	AC/AC	12/6/2018	76
EALAFR	0089	001a	23 AV	E 12 ST	FOOTHILL BLVD	2	A	1,193	40	47,720	AC/AC	10/1/2018	76
WEOAKL	0094	001	24 ST	MARKET ST	MYRTLE ST	2	R	316	30	8,700	AC	9/20/2018	76
EALAFR	0134	001	33 AV	FARNAM ST	E 16 ST	2	R	850	32	26,144	AC	11/13/2018	76
EALAFR	0175	002	41 AV	FOOTHILL BV	MERA ST	2	R	611	26	15,340	AC/AC	11/11/2018	76
DWNTWN	0318	004	8 ST	HARRISON ST	BROADWAY	8	A	1,154	45	51,345	AC/AC	10/9/2018	76
CEEOAO	0345	002	93 AV	A ST	B ST	2	R	573	20	11,340	AC	9/12/2018	76
EAOAHI	0352	002	99 AV	STEARNS AV	MACARTHUR BV	2	R	1,482	31	43,582	AC/AC	12/6/2018	76
EAOAHI	0544	001	BLANDON RD	GOLF LINKS RD	GLENLY RD	2	R	936	27	23,517	AC/AC	12/7/2018	76
NOOAH	0596	001	BRUNS CT	LASALLE AV	NORTH END	2	R	713	20	13,900	AC/AC	12/8/2018	76
EAOAHI	0625	001	CALANDRIA AV	MARGARITA AV	CREST AV	2	R	1,323	26	34,710	AC/AC	12/7/2018	76
WEOAKL	0645	009	CAMPBELL ST	MANDELA PKWY	26 ST	2	C	214	24	4,128	AC	9/5/2018	76
NOOAH	0808	001	DARNBY DR	CHELTON DR	CARISBROOK DR	2	R	1,058	17	16,433	AC/AC	9/17/2018	76
EAOAHI	2268	001	FAIRHILL CT	CAMPUS DR	SOUTH END	2	R	319	34	10,982	AC	10/3/2018	76
DWNTWN	1060	001	FALLON ST	12 ST	13 ST	2	R	261	32	6,240	AC/AC	9/25/2018	76
DWNTWN	1059	002	FALLON ST	7 ST	8 ST	2	R	287	38	7,144	PCC	9/27/2018	76
NOOAH	1061	001	FARALLON WAY	PINNEEDLE DR	SOUTH END	2	R	883	16	12,112	AC	9/5/2018	76
CEEOAO	1063	001	FAVOR ST	70 AV	73 AV	2	R	743	32	21,408	AC/AC	11/27/2018	76
WEOAKL	1072	002	FILBERT ST	30 ST	28 ST	2	R	656	32	18,048	AC/AC	9/13/2018	76
EALAFR	1191	001	HADDON RD	PARK BV	HILLGIRT CIR	2	R	2,698	31	82,367	AC/AC	10/1/2018	76
NOOAH	1208	004	HARBORD DR	WOOD DR	CITY LIMIT	2	R	858	30	25,290	AC/AC	10/22/2018	76
CEEOAO	1305	001	HUNTER CT	HUNTER AV	EAST END	2	R	276	25	6,975	AC	12/12/2018	76
EAOAHI	1577	001	MC INTYRE ST	108 AV	DURANT AV	2	R	542	30	15,060	AC	12/6/2018	76
GLREHE	1598	001	MELVIN CT	MELVIN RD	NORTH END	2	R	309	30	9,210	AC/AC	10/24/2018	76
WEOAKL	1614	102	MIDDLE HARBOR	MARITIME ST	OVERPASS BEGIN (PVMT CHG)	4	A	4,557	56	250,040	AC/AC	9/5/2018	76
WEOAKL	1680	001	MYRTLE ST	3 ST	WEST END	2	C	540	28	13,580	AC	9/13/2018	76

Planning Area	Street ID	Section ID	Street Name	Begin Location	End Location	Ln	FC	Length (ft)	Width (ft)	Area (sf)	Surface Type	PCI Date	PCI
EAOAHI	1709	001	OAK HILL CL	OAK HILL RD	WEST END	2	R	306	30	9,120	AC/AC	10/8/2018	76
EAOAHI	2272	001	RIDGEMONT DR	SOUTH END	NORTH END	2	R	2,964	36	109,656	AC/AC	10/3/2018	76
NOOAH	1972	004	SHEPHERD CYN RD	AITKEN DR	SKYLINE BV	2	C	1,817	20	34,865	AC/AC	9/10/2018	76
NOOAH	2006	001	SOMERSET RD	CITY LIMIT	CITY LIMIT	2	R	462	20	6,360	AC	10/23/2018	76
WEOAKL	2114	003A	UNION ST	7 ST	5 ST	2	C	348	45	43,110	AC	9/15/2018	76
EALAFR	0031	002	12 AV	E 12 ST	FOOTHILL BV	2	R	1,087	35	37,870	AC/AC	10/1/2018	75
WEOAKL	0112	002	28 ST	MANDELA PKWY	ETTIE ST	2	C	448	20	7,980	PCC	9/11/2018	75
WEOAKL	0120	004	29 ST	M.L. KING WAY	WEST ST	2	R	762	35	25,165	AC	9/11/2018	75
EALAFR	0143	400	35 AV	E 17 ST	FOOTHILL BV	2	A	955	45	112,185	AC/AC	11/10/2018	75
NOOAA	0172	042	40 ST	M L KING WAY	WEST ST	4	A	759	60	45,900	AC/AC	9/20/2018	75
WEOAKL	0319	01A	8 ST	N/O MARKET ST	S/O MANDELA PKWY	4	A	2,560	42	125,664	AC	9/12/2018	75
EAOAHI	0325	002	82 AV	UTAH ST	MACARTHUR BV	2	C	1,377	34	46,649	AC/AC	9/5/2018	75
CEEAOA	0337	002	89 AV	BANCROFT AV	INTERNATIONAL BV	2	R	2,866	30	85,020	AC/AC	9/6/2018	75
CEEAOA	0342	002	90 AV	BANCROFT AV	PLYMOUTH ST	4	C	1,790	61	105,031	AC/AC	12/9/2018	75
CEEAOA	0351	001	99 AV	INTERNATIONAL BV	WEST END	2	R	731	30	14,460	AC/AC	12/12/2018	75
COLAIR	0370	001b	AIRPORT ACCESS	98TH AVE	HEGENBERGER RD	6	A	918	70	64,278	AC	9/28/2018	75
GLREHE	0421	004	ARDLEY AV	MACARTHUR BV	EXCELSIOR AV	2	R	478	30	11,970	AC/AC	11/7/2018	75
NOOAA	0461	001	AYALA AV	57 ST	MCAULEY ST	2	R	1,410	36	51,192	AC/AC	9/4/2018	75
NOOAA	0575	001	BROADWAY	GRAND AV	30 ST	6	A	2,898	72	206,712	AC/AC	10/3/2018	75
NOOAH	0640	001	CAMELFORD PL	ASCOT DR	ASCOT DR	2	R	1,075	24	24,713	AC/AC	9/17/2018	75
EALAFR	0958	002	E 8 ST	7 AV	6 AV	6	A	359	72	26,026	PCC	1/11/2019	75
CEEAOA	0975	001	EDES AV	BERGEDO DR	105 AV	2	R	1,440	26	36,244	AC/AC	9/28/2018	75
NOOAH	2313	001	FORESTLAND WAY	MOORE DR	AITKEN DR	2	R	475	18	8,820	AC	9/14/2018	75
EAOAHI	2297	004	GOLF LINKS RD	ENCINA WAY	98 AV	2	A	119	26	3,058	AC/AC	12/8/2018	75
EAOAHI	1170	004	GRASS VALLEY RD	N/O GLEN MANOR PL	GOLF LINKS RD	4	A	321	43	17,071	AC/AC	10/4/2018	75
CEEAOA	1193	001	HALE AV	DOUGLAS AV	EDES AV	2	R	1,071	25	25,825	AC/AC	12/12/2018	75
GLREHE	1255	001	HERRIER ST	VICTOR AV	MIDVALE AV	2	R	931	30	38,040	AC/AC	10/10/2018	75
CEEAOA	1280	001	HOLLAND ST	53 AV	55 AV	2	R	739	30	27,630	AC/AC	12/15/2018	75
CEEAOA	0886C	001	INTERNATIONAL BV NB	98 AV	90 AV	4	A	2,211	60	139,620	AC	9/27/2018	75
NOOAH	1338	002	JOHNSTON DR	PVMT CHNG	SOUTH END	2	R	621	26	11,934	AC/AC	10/22/2018	75
GLREHE	1393	001	LA CRESTA AV	EVERETT AV	E 38 ST	2	R	1,854	26	46,930	AC/AC	11/2/2018	75
NOOAA	1554	001	MARTIN ST	58 ST	CLAREMONT AV	2	R	608	36	18,180	AC/AC	9/10/2018	75
EAOAHI	2048	001	SUNKIST DR	73 AV	EDWARDS AV	2	C	626	27	16,423	AC/AC	11/25/2018	75
GLREHE	2120	001	VALE AV	BAYO ST	HARBOR VIEW AV	2	R	1,166	30	34,350	AC/AC	10/10/2018	75
NOOAA	2152	001	VIRMAR AV	MANILA AV	BROADWAY	2	R	481	26	12,012	AC	9/5/2018	75
DWNTWN	2174	001	WASHINGTON ST	10 ST	9 ST	2	R	278	40	8,840	AC	9/19/2018	75
GLREHE	2214	002	WHITTLE AV	TIFFIN RD	FRUITVALE AV	2	R	2,232	32	68,864	AC/AC	11/5/2018	75
WEOAKL	0070	001	19 ST	BRUSH ST	MARKET ST	2	R	1,076	33	33,363	AC	9/12/2018	74
EALAFR	0143	300	35 AV	INTERNATIONAL BV	E 17 ST	2	A	1,496	45	70,785	AC/AC	11/10/2018	74
CEEAOA	0191	002	46 AV	E 12 ST	INTERNATIONAL BV	4	A	623	32	19,388	AC/AC	11/27/2018	74
CEEAOA	0197	005	47 AV	YGNACIO AV	MELROSE AV	2	R	364	40	14,640	AC/AC	12/15/2018	74
NOOAA	0361	001	ADA ST	BRYANT AV	BROADWAY	2	R	275	30	6,630	AC	10/9/2018	74
EALAFR	0421	001	ARDLEY AV	E 31 ST	HWY 580 BRIDGE	2	A	594	35	21,410	AC/AC	10/1/2018	74
CEEAOA	0533	001	BEST AV	KINGSLAND AV	TRASK ST	2	R	2,037	26	52,182	AC/AC	12/4/2018	74
EAOAHI	0562	001	BRANDYROCK WAY	BROOKPARK RD	SKYLINE RD	2	R	303	30	7,440	AC/AC	10/3/2018	74
NOOAA	0604	001	BUENA VISTA PL	BUENA VISTA AV	NORTH END	2	R	261	20	5,440	AC	9/5/2018	74
NOOAH	0606	001	BULLARD DR	ESTATES DR	ESTATES DR	2	R	1,887	20	36,280	AC/AC	10/23/2018	74
EAOAHI	0614	002	BURR ST	98 AV	99 AV	2	R	1,148	19	20,824	AC/AC	12/6/2018	74
EAOAHI	0672	001	CASTLEWOOD ST	GOLF LINKS RD	SARAZEN AV	2	R	155	30	4,170	AC/AC	12/8/2018	74

Planning Area	Street ID	Section ID	Street Name	Begin Location	End Location	Ln	FC	Length (ft)	Width (ft)	Area (sf)	Surface Type	PCI Date	PCI
NOOAH	0743	001	COLTON BV	SNAKE RD	ARROWHEAD DR	2	R	516	26	10,738	AC/AC	9/10/2018	74
EAOAH	0774	001	CREST AV	FONTAINE ST	GRANADA AV	2	R	773	30	30,480	AC/AC	12/8/2018	74
CEEAO	0807	001	DARIEN AV	ST ELMO DR	GHORMLEY AV	2	R	1,233	25	29,053	AC/AC	12/7/2018	74
GLREH	2284	022	DOOLITTLE DR	ISLAND DR	CITY LIMIT	2	A	180	68	12,240	AC	9/27/2018	74
EAOAH	0860	001	DUNKIRK AV	GOLF LINKS RD	GLEN ARTNEY ST	2	R	692	30	19,394	AC/AC	10/9/2018	74
EALAF	0929	001	E 24 ST	7 AV	8 AV	2	R	355	32	10,496	AC/AC	10/1/2018	74
NOOAH	1030	005	ESTATES DR	LASALLE AV	MORAGA AV	2	R	4,308	26	108,634	AC/AC	10/23/2018	74
EALAF	1045	001	EXCELSIOR CT	MACARTHUR BV	WEST END	2	R	193	30	5,130	AC/AC	1/13/2019	74
DWNTW	1102	003	FRANKLIN ST	3 ST	2 ST	2	C	280	45	10,260	AC/AC	10/15/2018	74
GLREH	0043	002	GLEN PARK RD	38 ST	PARK BV	2	R	990	32	29,056	AC/AC	11/2/2018	74
NOOAA	1166	300	GRAND AV	LEE ST	MACARTHUR BV	6	A	2,682	78	206,261	AC/AC	12/17/2018	74
NOOAA	1218	005	HARRISON ST EB	PVMT CHNG	ORANGE ST	4	A	774	30	29,400	AC	10/11/2018	74
NOOAH	1235	002	HEARTWOOD DR	COLTON BV	SARONI DR	2	R	413	20	7,980	AC/AC	9/12/2018	74
CEEAO	1282	005	HOLLY ST	82 AV	73 AV	2	R	2,515	31	76,114	AC/AC	11/28/2018	74
WEOAK	1490	006	M L KING WAY	14 ST	SAN PABLO AV	4	A	1,781	61	95,567	AC/AC	1/13/2019	74
NOOAH	1552	001	MARSH PL	WEST END	PERSHING DR	2	R	319	30	9,540	AC/AC	10/23/2018	74
CEEAO	1567	001	MAXWELL AV	TRASK ST	FLEMING AV	2	R	1,543	30	44,850	AC	12/4/2018	74
EALAF	2119	001	VALE AV	PORTER ST	WEST END	2	R	301	24	6,840	AC/AC	11/12/2018	74
CEEAO	2166	001	WALNUT ST	90 AV	98 AV	2	R	2,202	32	67,104	AC/AC	9/5/2018	74
DWNTW	0029	005	11 ST	BROADWAY	FRANKLIN ST	8	A	395	51	21,063	AC/AC	9/26/2018	73
DWNTW	2262	006	12 ST	BROADWAY	FRANKLIN ST	6	A	394	53	56,498	AC/AC	9/26/2018	73
DWNTW	0073	003	2 ST	M. L. KING WAY	JEFFERSON ST	2	A	381	44	49,676	AC/AC	9/19/2018	73
DWNTW	0073	004A	2 ST	JEFFERSON ST	WASHINGTON ST	2	A	761	44	49,676	AC/AC	9/19/2018	73
WEOAK	0120	003	29 ST	TELEGRAPH AV	M.L. KING WAY	2	C	1,122	38	39,264	AC	12/17/2018	73
NOOAA	0176	002	41 ST	TELEGRAPH AV	BROADWAY	2	R	2,414	33	76,824	AC/AC	9/11/2018	73
DWNTW	0206	003	5 ST	JACKSON ST	OAK ST	6	C	759	43	31,218	AC/AC	9/25/2018	73
NOOAA	0225	001	53 ST	BOYER ST	SAN PABLO AV	2	C	753	41	26,862	AC/AC	9/17/2018	73
CEEAO	0302	001	73 AV (IND)	SAN LEANDRO ST	WEST END	2	C	456	40	16,120	AC/AC	11/30/2018	73
EAOAH	0325	001	82 AV	SUNKIST DR	UTAH ST	2	C	831	28	21,523	AC/AC	9/5/2018	73
NOOAA	0369	002	AILEEN ST	SHATTUCK AV	TELEGRAPH AV	2	R	887	30	24,960	PCC	9/14/2018	73
CEEAO	0466	003	B ST	98 AV	100 AV	2	R	779	30	19,410	AC/AC	12/12/2018	73
GLREH	0472	003	BALFOUR AV	ROSAL AV	ROSAL AV	2	R	534	24	12,840	AC/AC	10/29/2018	73
EAOAH	0487	001	BANTRY AV	73 AV	73 AV	2	R	646	30	16,740	AC/AC	11/25/2018	73
CEEAO	0538	004	BIRCH ST	82 AV	81 AV	2	R	311	32	8,384	AC/AC	9/5/2018	73
CEEAO	0806	001	DANTE AV	106 AV	99 AV	2	R	1,933	30	56,370	AC/AC	12/7/2018	73
NOOAA	0849	001	DOVER ST	EAST END	WEST END	2	R	398	36	12,456	AC	9/8/2018	73
CEEAO	0850	001	DOWLING ST	90 AV	82 AV	2	R	2,723	31	81,474	AC/AC	9/6/2018	73
EALAF	0876	003	E 12 ST	FRUITVALE AV	25 AV	6	A	6,286	75	209,175	PCC	1/11/2019	73
GLREH	0952	001	E 38 ST	PARK BV	EXCELSIOR AV	2	R	3,418	38	126,616	AC/AC	11/2/2018	73
NOOAA	0988	001	EL EMBARCADERO	GRAND AV	LAKESHORE AV	4	A	782	60	19,680	AC/AC	12/17/2018	73
EAOAH	1089	002	FONTAINE ST	FONTAINE OVRPSS	HOLMES AV	3	R	1,209	36	43,200	AC/AC	12/8/2018	73
DWNTW	1102	001	FRANKLIN ST	5 ST	4 ST	2	C	268	50	11,050	AC/AC	9/27/2018	73
CEEAO	0883	002	INTERNATIONAL BV	HEGENBERGER RD	SEMINARY AV	4	A	4,212	71	290,177	AC	11/24/2018	73
CEEAO	1387	001	KNOWLAND AV	BIRDSALL AV	VIRGINIA AV	2	R	1,052	30	30,600	AC/AC	12/3/2018	73
WEOAK	1490	008	M L KING WAY	W GRAND AV	27 ST	4	A	1,678	57	88,875	AC/AC	12/17/2018	73
EAOAH	1497	033	MACARTHUR BV	90 AV	82 AV	4	A	2,800	56	284,368	AC/AC	9/19/2018	73
NOOAA	1589	001	MCMILLAN AV	KEITH AV	LAWTON AV	2	R	547	36	16,884	AC	10/9/2018	73
CEEAO	1645	001	MONTICELLO AV	BIRDSALL AV	WALNUT ST	2	R	2,049	26	51,991	AC/AC	12/3/2018	73
EAOAH	1672	002	MOUNTAIN VIEW	LEONA ST	LEONA ST	2	R	2,199	20	45,492	AC/AC	10/5/2018	73

Planning Area	Street ID	Section ID	Street Name	Begin Location	End Location	Ln	FC	Length (ft)	Width (ft)	Area (sf)	Surface Type	PCI Date	PCI
EAOAHI	1978	001	SHETLAND AV	SCOTIA AV	GLEN ARTNEY ST	2	R	1,137	30	34,050	AC	10/9/2018	73
EAOAHI	2016	001	ST ANDREWS RD	SEQUOYAH RD	OAK HILL RD	2	R	3,007	24	71,688	AC/AC	10/8/2018	73
NOOAAAD	2231	001	WINSOR AV	LAKESHORE AV	CITY LIMIT	2	C	706	28	14,595	AC/AC	11/7/2018	73
WEOAKL	0033	004	12 ST	BRUSH ST	MARKET ST	2	A	651	47	25,568	AC	9/18/2018	72
WEOAKL	0106	001	26 ST	SAN PABLO AV	M.L. KING WAY	2	R	1,043	38	35,606	AC	9/6/2018	72
WEOAKL	0112	003	28 ST	ETTIE ST	PERALTA ST	2	C	369	40	13,720	PCC	9/11/2018	72
WEOAKL	0122	004	3 ST	CHESTER ST	MANDELA PKWY	2	C	703	31	21,142	AC/AC	10/15/2018	72
EALAFR	0171	003	40 AV	INTERNATIONAL BV	SAN LEANDRO ST	2	R	848	40	33,480	PCC	11/11/2018	72
NOOAAAD	0172	043	40 ST	WEST ST	MARKET ST	4	A	862	60	47,400	AC/AC	9/20/2018	72
EAOAHI	0314	002	78 AV	BANCROFT AV	MACARTHUR BV	2	R	1,953	30	55,470	AC/AC	9/5/2018	72
EAOAHI	0346	001	94 AV	MACARTHUR BV	BANCROFT AV	2	R	1,237	26	29,172	AC/AC	12/9/2018	72
CEEAOA	0353	001	99 AV CT	99 AV	SOUTH END	2	R	172	29	4,988	AC/AC	12/7/2018	72
EALAFR	0372	001	ALAMEDA AV	FRUITVALE AV	E 8 ST	2	A	2,577	40	101,040	AC/AC	11/8/2018	72
CEEAOA	0376	001	ALDER ST	80 AV	78 AV	2	R	646	32	19,744	AC/AC	9/5/2018	72
CEEAOA	0457	001	AVENAL AV	FOOTHILL BV	BANCROFT AV	2	R	351	32	8,768	AC	11/28/2018	72
EAOAHI	0460	001	AVONOAK CT	HANSON DR	NORTH END	2	R	179	36	6,408	AC	9/28/2018	72
CEEAOA	0637	001	CAMDEN ST	55 AV	BIRDSALL AV	2	R	1,575	22	33,529	AC/AC	12/2/2018	72
WEOAKL	0673	01B	CASTRO ST	2 ST	5 ST	2	C	837	42	29,484	AC/AC	9/20/2018	72
NOOAH	1085	002	FLORENCE TERR	DUNCAN WAY	MOUNTAIN BV	2	R	233	32	8,090	AC/AC	9/5/2018	72
EAOAHI	1091	200	FOOTHILL BV	MACARTHUR BV	PVT CH	2	C	130	48	4,416	PCC	12/6/2018	72
NOOAAAD	1106	002	FREMONT ST	61 ST	55 ST	2	R	2,020	36	69,732	AC/AC	9/7/2018	72
EALAFR	1215	001	HARRINGTON AV	FOOTHILL BV	DAVIS ST	2	R	2,309	26	59,722	AC	11/13/2018	72
CEEAOA	0880	001	INTERNATIONAL BV	DURANT AV	98 AV	4	A	3,300	78	273,234	AC	9/27/2018	72
WEOAKL	0795	007	MANDELA PKWY E	W GRAND AV	32 ST	2	A	2,317	30	66,060	AC/AC	9/22/2018	72
GLREHE	1638	004	MONTANA ST	DIMOND AV	MORRISON AV	2	R	644	32	19,008	AC/AC	11/6/2018	72
EAOAHI	1738	003	OUTLOOK AV	69 AV	75 AV	2	R	1,447	24	32,664	AC/AC	12/9/2018	72
GLREHE	1756	005	PARK BV	EXCELSIOR AV	EL CENTRO AV	4	A	4,568	64	290,437	PCC	11/7/2018	72
CEEAOA	1811	003	PLYMOUTH ST	98 AV	82 AV	2	C	4,883	32	152,081	AC/AC	9/5/2018	72
NOOAH	1829	001	PROCTOR AV	BROADWAY TERR	FLORENCE AV	2	R	1,844	25	60,525	AC/AC	9/4/2018	72
CEEAOA	1913	001	RUSSET ST	105 AV	MOORPARK ST	2	R	1,122	36	38,016	AC/AC	12/12/2018	72
EAOAHI	2086	001	THUNDERBIRD CT	DONNA WAY	NORTH END	2	R	241	26	6,526	AC/AC	10/8/2018	72
WEOAKL	2226	002	WILLOW ST	16 ST	15 ST	2	C	300	30	8,850	AC	9/6/2018	72
NOOAH	2236	001	WOOD DR	LASALLE AV	FIRE PLUG	2	C	1,221	18	21,015	AC/AC	10/22/2018	72
WEOAKL	0008	004	10 ST	PINE ST	END	2	R	416	28	3,108	AC	9/18/2018	71
EALAFR	0031	003	12 AV	FOOTHILL BV	E 17 ST	2	R	360	35	12,285	AC/AC	10/1/2018	71
WEOAKL	0033	005	12 ST	MARKET ST	UNION ST	2	R	2,259	50	106,600	AC/AC	9/18/2018	71
WEOAKL	0110	002	27 ST	SAN PABLO AV	M.L. KING WAY	6	A	1,177	70	74,200	AC/AC	9/6/2018	71
NOOAAAD	0115	001	28 ST	BROADWAY	SOUTH END	2	R	610	24	13,776	AC	1/12/2019	71
WEOAKL	0112	008	28 ST	SAN PABLO AV	WEST ST	2	C	537	32	14,560	AC/AC	9/11/2018	71
WEOAKL	0130	001	32 ST	M.L. KING WAY	WEST ST	2	R	759	36	24,588	AC	9/10/2018	71
WEOAKL	0130	002	32 ST	WEST ST	MARKET ST	2	R	858	32	25,568	AC/AC	9/10/2018	71
CEEAOA	0191	001	46 AV	WEST END	E 12 ST	2	R	497	36	16,272	AC/AC	11/27/2018	71
CEEAOA	0191	003	46 AV	INTERNATIONAL BV	BANCROFT AV	2	R	509	42	18,094	AC/AC	12/20/2018	71
DWNTWN	0206	001	5 ST	WEBSTER ST	HARRISON ST	2	R	337	47	13,630	AC/AC	9/25/2018	71
DWNTWN	0246	001	6 ST	ALICE ST	SOUTH END	2	R	330	19	5,149	AC	9/27/2018	71
WEOAKL	0290	002	7 ST	MARITIME ST	PVMT CHNG	4	A	1,235	76	44,840	AC	9/5/2018	71
CEEAOA	0300	100	73 AV	INTERNATIONAL BV	ARTHUR ST	6	A	2,491	78	197,262	AC	11/28/2018	71
EAOAHI	0306	002	75 AV	NEY AV	MACARTHUR BV	2	R	421	30	11,324	AC/AC	9/4/2018	71
CEEAOA	0310	002	77 AV	GARFIELD AV	BANCROFT AV	2	R	370	30	9,930	AC/AC	9/4/2018	71

Planning Area	Street ID	Section ID	Street Name	Begin Location	End Location	Ln	FC	Length (ft)	Width (ft)	Area (sf)	Surface Type	PCI Date	PCI
CEEAOA	0313	001	78 AV	WEST END	INTERNATIONAL BV	2	R	1,449	30	41,280	AC	12/11/2018	71
NOOAH	0379	001	ALHAMBRA LN	ALMADEN LN	NORTH END	2	R	411	22	13,134	AC	9/11/2018	71
EAOAH	0396	003	ALTAMONT AV	SUNNYMERE AV	EAST END	2	R	304	30	8,550	AC/AC	12/9/2018	71
EAOAH	0634	001	CALODEN ST	GOLF LINKS RD	MALCOLM AV	2	C	630	30	17,256	AC/AC	10/9/2018	71
WEOAKL	0645	008	CAMPBELL ST	24 ST	MANDELA PKWY	2	C	168	31	3,689	AC	9/5/2018	71
NOOAH	0830	001	DIABLO DR	SKYLINE BV	SOUTH END	2	R	441	18	13,230	AC	9/5/2018	71
EAOAH	1010	002	ELVESSA ST	MALCOLM AV	NORTH END	2	R	227	30	6,330	AC/AC	10/9/2018	71
EAOAH	1091	202	FOOTHILL BV	TALBOT AV	108 AV	2	C	1,081	48	51,551	AC/AC	12/6/2018	71
EAOAH	1091	203	FOOTHILL BV	108 AV	MACARTHUR BV	2	C	346	48	108,633	AC/AC	12/6/2018	71
DWNTWN	1103	003	FRANKLIN ST	14 ST	THOMAS L BERKLEY (20TH ST)	6	A	1,923	54	144,396	AC	9/27/2018	71
EALAFR	1110	004a	FRUITVALE AV	E 17 ST	E 18 ST	4	A	359	47	16,873	AC/AC	11/10/2018	71
CEEAOA	1123	003	GARFIELD AV	76 AV	79 AV	2	R	1,002	30	27,270	AC/AC	12/9/2018	71
NOOAH	1208	003	HARBORD DR	MORAGA AV	WOOD DR	2	C	2,569	20	51,918	AC/AC	10/22/2018	71
NOOAH	1235	001	HEARTWOOD DR	ASLOMAR CIR	COLTON BV	2	R	852	20	17,352	AC/AC	9/12/2018	71
NOOAH	1252	001	HERMANN ST	58 ST	AYALA AV	2	R	552	36	18,072	AC/AC	9/4/2018	71
CEEAOA	1282	004	HOLLY ST	90 AV	82 AV	2	R	2,669	31	82,194	AC/AC	12/9/2018	71
WEOAKL	1321	001	ISABELLA ST	W GRAND AV	SAN PABLO AV	2	R	912	52	44,096	AC/AC	10/17/2018	71
EAOAH	1584	001	MCGURRIN RD	SEQUOYAH RD	NORTH END	2	R	937	20	17,800	AC/AC	10/8/2018	71
EALAFR	1587	001	MCKINLEY AV	PARK BV	ATHOL AV	2	R	2,176	29	62,313	AC	10/1/2018	71
NOOAH	1673	001	MOUNTAINGATE WA	ASCOT DR	CASTLE DR	2	R	826	30	25,260	AC/AC	9/18/2018	71
EAOAH	1738	001	OUTLOOK AV	SEMINARY AV	64 AV	2	R	1,651	22	34,716	AC/AC	11/25/2018	71
CEEAOA	1811	004	PLYMOUTH ST	82 AV	78 AV	2	C	1,436	31	40,362	AC/AC	9/5/2018	71
EALAFR	1927	001	SALISBURY ST	34 AV	35 AV	2	R	829	28	22,036	AC/AC	11/13/2018	71
EAOAH	2068	001	TAYLOR AV	MACARTHUR BV	LAWLOR ST	2	R	753	24	16,368	AC	12/6/2018	71
COLAIR	2106	001	TUNIS RD	WEST END	EMPIRE RD	2	R	162	24	3,552	AC/AC	12/11/2018	71
NOOAH	2118	001	VALDEZ ST	28 ST	23 ST	2	R	1,552	38	59,063	AC	10/11/2018	71
CEEAOA	2155	002	VOLTAIRE AV	103 AV	99 AV	2	R	1,081	29	30,827	AC/AC	12/7/2018	71
EALAFR	0001	001	1 AV	E 12 ST	INTERNATIONAL BV	6	A	525	65	23,306	AC/AC	10/1/2018	70
EALAFR	0031	005	12 AV	E 18 ST	E 19 ST	2	R	359	35	12,635	AC/AC	10/1/2018	70
EALAFR	0055	002	16 AV OVERPASS	PVMT CHNG	EMBARCADERO	2	A	319	36	16,217	AC	12/20/2018	70
EALAFR	0083	001	22 AV	E 12 ST	FOOTHILL BV	4	C	1,180	48	49,776	AC/AC	10/1/2018	70
CEEAOA	0236	002	57 AV	BRANN ST	ROBERTS AV	2	R	368	30	10,110	AC/AC	12/1/2018	70
CEEAOA	0281	002	66 AV	INTERNATIONAL BV	LUCILLE ST	2	A	940	36	32,112	AC/AC	11/25/2018	70
CEEAOA	0307	004	75 AV	SNELL ST	SAN LEANDRO ST	2	C	172	35	3,742	AC	12/11/2018	70
CEEAOA	0316	004	79 AV	RUDDALE ST	WEST END	2	R	371	30	5,850	AC	12/11/2018	70
NOOAH	0486	002	BANNING DR	DORAN DR	MOORE DR	2	R	1,090	30	32,190	AC/AC	9/14/2018	70
EAOAH	0607	002	BURCKHALTER AV	SUNNYMERE AV	EAST END	2	R	417	30	12,390	AC/AC	12/9/2018	70
COLAIR	0613	001	BURLWOOD AV	CLARA ST	MADDUX DR	2	R	1,102	25	26,650	AC	12/7/2018	70
NOOAH	0649	001	CANON VIEW LN	BUCKEY AV	WILDING LN	2	R	176	22	3,630	AC/AC	9/4/2018	70
EALAFR	0902	001	E 16 ST	2 AV	1 AV	2	R	349	24	6,936	AC/AC	10/1/2018	70
EALAFR	0929	002	E 24 ST	8 AV	14 AV	2	C	2,342	35	80,255	AC/AC	1/13/2019	70
DWNTWN	1015	003	EMBARCADERO	BRIDGE	PVMT CHG	2	A	476	36	17,064	AC	12/19/2018	70
EALAFR	1091	103A	FOOTHILL BV	23 AV	AUSTIN ST	2	A	2,813	48	135,312	AC/AC	12/18/2018	70
COLAIR	2290	002	HEGENBERGER RD	EBG (I-880 FWY)	DOOLITTLE DR	6	A	2,805	78	396,396	AC/AC	9/27/2018	70
CEEAOA	0881	001	INTERNATIONAL BV	90 AV	87 AV	4	A	870	65	54,761	AC	9/27/2018	70
EAOAH	1400	001	LAIRD AV	68 AV	NORTH END	2	R	491	30	13,200	AC/AC	11/26/2018	70
NOOAH	1406	001B	LAKESHORE AV	PRINCE ST	BOULEVARD WAY	4	C	1,387	52	100,100	AC/AC	10/25/2018	70
CEEAOA	1422	001	LAVERNE AV	55 AV	FOOTHILL BV	2	R	549	36	15,192	AC/AC	12/16/2018	70
GLREHE	1447	001	LINCOLN WAY	LINCOLN AV	MONTEREY RD	2	R	637	32	16,800	AC/AC	10/9/2018	70

Planning Area	Street ID	Section ID	Street Name	Begin Location	End Location	Ln	FC	Length (ft)	Width (ft)	Area (sf)	Surface Type	PCI Date	PCI
DWNTWN	1490	003	M L KING WAY	7 ST	11 ST	4	A	1,119	60	65,231	AC/AC	1/13/2019	70
EALAFR	1493	001	MACARTHUR (SB)	ALMA AV	PARK BV	4	A	716	30	34,350	AC/AC	10/1/2018	70
WEOAKL	1514	003	MAGNOLIA ST	32 ST	26 ST	2	R	1,907	32	59,648	AC/AC	9/12/2018	70
WEOAKL	0795	003	MANDELA PKWY E	8 ST	16 ST	4	A	2,365	28	65,585	AC/AC	9/22/2018	70
WEOAKL	0796	001	MANDELA PKWY W	32 ST	W GRAND AV	2	A	2,226	30	63,870	AC/AC	9/22/2018	70
NOOAAAD	1532	001	MANOA ST	MYSTIC ST	FLORIO ST	2	R	423	25	9,500	AC/AC	9/14/2018	70
NOOAAAD	1641	001	MONTE VISTA AV	PIEDMONT AV	OAKLAND AV	2	C	2,083	30	61,380	AC/AC	1/14/2019	70
NOOAH	1693	001	NORMAN LN	MANDALAY RD	WILDING LN	2	R	313	16	4,560	AC	9/4/2018	70
EAOAHI	1761	002	PARKRIDGE DR	BROOKPARK RD	SKYLINE BV	2	R	427	35	15,077	AC/AC	10/3/2018	70
NOOAH	1829	002	PROCTOR AV	FLORENCE AV	ST PAUL CT	2	R	289	26	5,980	AC/AC	9/4/2018	70
COLAIR	1838	001	RAILROAD AV	98TH AV	85 AV	2	R	3,912	27	105,381	AC/AC	12/12/2018	70
WEOAKL	1933	001	SAN PABLO AV	W GRAND AV	36 ST	4	A	5,357	57	164,445	AC/AC	9/21/2018	70
EAOAHI	2275	001	SKYPOINT CT	CAMPUS DR	WEST END	2	R	83	34	3,128	AC	10/3/2018	70
WEOAKL	2178	001	WATTS ST	PERALTA ST	MACARTHUR BV	2	R	19	34	5,508	AC	10/17/2018	70
WEOAKL	2198	002	WEST ST	20 ST	W GRAND AV	2	R	764	37	26,825	AC/AC	9/8/2018	70
NOOAH	2207	001	WESTWOOD WAY	WESTWOOD CT	ASPINALL RD	2	R	235	24	5,040	AC/AC	9/7/2018	70
GLREHE	2224	001	WILLIS CT	35 AV	SOUTH END	2	R	312	38	10,678	AC	10/10/2018	70
CEEAOA	2249	001	WYMAN PL	WYMAN ST	NORTH END	2	R	179	30	4,950	AC/AC	12/2/2018	70
CEEAOA	2250	001	WYMAN ST	CAMDEN ST	MORCOM AV	2	R	1,749	30	51,270	AC/AC	12/2/2018	70
WEOAKL	0086	001	22 ST	BRUSH ST	MARKET ST	2	R	1,224	37	42,883	AC/AC	9/12/2018	69
WEOAKL	0098	002	25 ST	M.L. KING WAY	SOUTH END	2	R	117	28	2,464	AC/AC	9/12/2018	69
WEOAKL	0112	005	28 ST	UNION ST	ADELIN ST	2	C	655	32	20,064	AC/AC	9/11/2018	69
WEOAKL	0130	004	32 ST	SAN PABLO AV	FILBERT ST	2	R	158	32	3,808	AC/AC	9/10/2018	69
EALAFR	0134	002	33 AV	E 16 ST	E 17 ST	2	R	432	32	13,632	AC	11/13/2018	69
EALAFR	0143	200	35 AV	SAN LEANDRO ST	INTERNATIONAL BV	2	A	881	40	34,120	AC/AC	11/10/2018	69
GLREHE	0157	008	38 AV	MACARTHUR BV	KANSAS ST	2	R	489	30	14,370	AC/AC	10/11/2018	69
EALAFR	0244	002	6 AV	INTERNATIONAL BV	E 8 ST	2	R	1,475	36	50,184	AC/AC	10/1/2018	69
EAOAHI	0287	001	69 AV	FOOTHILL BV	OUTLOOK AV	2	R	1,321	30	36,780	AC/AC	11/26/2018	69
EAOAHI	0352	001	99 AV	STANLEY AV	STEARNS AV	2	R	286	24	6,144	AC/AC	12/6/2018	69
CEEAOA	0438	001	ASH ST	78 AV	79 AV	2	R	421	32	12,480	AC/AC	9/5/2018	69
EAOAHI	BAYVDR	1000	BAYVIEW DR	LEONA DR	SKYVIEW DR	2	R	1,125	25	28,750	AC/AC	10/4/2018	69
NOOAAAD	0520	001	BELLEVUE AV	GRAND AV	PALM AV	2	R	5,633	45	252,405	AC/AC	12/17/2018	69
EAOAHI	0775	002	CREST AV	LAMP ST	STERLING DR	2	R	1,846	21	38,811	AC/AC	12/8/2018	69
COLAIR	0839	004	DOOLITTLE DR	LANGLEY RD	PVT CHNG	4	A	1,565	40	63,600	AC	9/27/2018	69
EALAFR	0871	003	E 11 ST	6 AV	4 AV	2	R	719	35	24,570	AC	10/1/2018	69
EALAFR	0958	001	E 8 ST	14 AV	7 AV	6	A	2,598	78	214,188	AC/AC	10/1/2018	69
EALAFR	1092	001	FOOTHILL PL	14 AV	13 AV	2	R	314	34	7,616	AC/AC	10/1/2018	69
EALAFR	1129	001	GEORGIA ST	COOLIDGE AV	MIDVALE AV	2	R	2,612	25	63,125	AC/AC	10/11/2018	69
EAOAHI	1158	004	GOLF LINKS RD	BURGOS AV	MOUNTAIN BV	2	A	1,301	26	34,322	AC/AC	10/4/2018	69
NOOAAAD	1490	010	M L KING WAY	MACARTHUR BV	47 ST	4	A	2,901	52	147,192	AC/AC	9/14/2018	69
GLREHE	1599	001	MELVIN RD	EAST END	BRENTWOOD RD	2	R	1,699	15	23,760	AC/AC	10/24/2018	69
EALAFR	1620	001	MILLER AV	FOOTHILL BV	E 12 ST	2	R	1,331	47	55,507	AC/AC	10/1/2018	69
GLREHE	1669	003	MOUNTAIN BV	STAUFFER PL	CARSON ST	2	C	419	44	19,316	AC/AC	10/5/2018	69
NOOAH	1673	002	MOUNTAINGATE WA	CASTLE DR	SOUTH END	2	R	356	30	10,590	AC/AC	9/18/2018	69
CEEAOA	1734	001	ORRAL ST	73 AV	70 AV	2	R	743	30	20,250	AC/AC	11/27/2018	69
CEEAOA	1791	001	PICARDY DR	55 AV	SEMINARY AV	2	R	1,386	30	38,790	AC/AC	12/1/2018	69
NOOAAAD	2030	002	STATEN AV	GRAND AV	BELLEVUE AV	2	R	382	34	11,696	AC/AC	12/17/2018	69
EAOAHI	2037	003	STERLING DR	FIELD ST	COLUMBIAN DR	2	R	972	22	20,636	AC/AC	12/8/2018	69
WEOAKL	2198	001	WEST ST	14 ST	20 ST	2	R	1,614	37	57,276	AC	9/8/2018	69

Planning Area	Street ID	Section ID	Street Name	Begin Location	End Location	Ln	FC	Length (ft)	Width (ft)	Area (sf)	Surface Type	PCI Date	PCI
EALAFR	2238	001	WOODBINE AV	FRUITVALE AV	PLEASANT ST	2	R	684	23	14,122	AC/AC	10/1/2018	69
WEOAKL	0034	004	12 ST	WOOD ST	PINE ST	2	C	443	35	14,455	AC	9/18/2018	68
NOOAAAD	0215	001	51 ST	WEST ST	M L KING WAY	2	R	445	32	12,576	AC/AC	9/21/2018	68
CEEAOA	0281	005	66 AV	LION WY	RR TRACK	4	A	900	36	35,640	AC/AC	11/25/2018	68
WEOAKL	0290	100A	7 ST	CASTRO ST	M.L. KING WAY	6	A	312	78	24,336	AC	9/19/2018	68
CEEAOA	0297	001	72 AV	ORRAL ST	INTERNATIONAL BLVD	2	R	1,062	30	29,610	AC/AC	11/27/2018	68
EAOAHI	0348	002	96 AV	INTERNATIONAL BV	MACARTHUR BV	2	R	3,956	32	113,344	AC/AC	9/7/2018	68
NOOAH	0486	001	BANNING DR	SHEP.CANY.RD	DORAN DR	2	R	359	30	10,680	AC/AC	9/14/2018	68
CEEAOA	0534	001	BEVERLY AV	DURANT AV	106 AV	2	R	1,026	28	28,560	AC/AC	12/6/2018	68
CEEAOA	0534	002	BEVERLY AV	106 AV	105 AV	2	R	228	26	5,330	AC/AC	12/6/2018	68
NOOAAAD	0575	012	BROADWAY	30 ST	400 FT W/O MACARTHUR BV	6	A	1,991	72	138,888	AC/AC	10/3/2018	68
EALAFR	0691	003	CHAPMAN ST	DERBY AV	PETERSON ST	2	C	618	32	15,840	AC	12/18/2018	68
NOOAAAD	1000	001	ELLITA AV	BELLEVUE AV	GRAND AV	2	R	427	36	12,996	AC/AC	1/13/2019	68
COLAIR	1025	001	ENTERPRISE WAY	85 AV	EDES AV	2	C	1,267	44	53,416	AC/AC	12/12/2018	68
GLREHE	1199	002	HAMPEL ST	PARK BV	ELSTON AV	2	R	1,211	38	41,876	AC/AC	11/2/2018	68
CEEAOA	1227	003	HAVENSCOURT BV	BANCROFT AV	FOOTHILL BV	4	C	292	48	11,184	AC/AC	11/24/2018	68
GLREHE	1307	001	HYACINTH AV	WORDEN WAY	HUNTINGTON ST	2	R	639	26	16,120	AC/AC	10/10/2018	68
CEEAOA	1318	001	IRIS ST	80 AV	82 AV	2	R	589	28	15,344	AC/AC	12/9/2018	68
GLREHE	1446	001	LINCOLN AV	PALMETTO ST	MACARTHUR BV	2	C	336	34	10,639	AC/AC	10/9/2018	68
COLAIR	1503	001	MADDUX DR	STONEFORD AV	EDES AV	2	R	1,703	24	39,744	AC/AC	12/12/2018	68
WEOAKL	0796	003	MANDELA PKWY W	20 ST	16 ST	4	A	1,117	30	33,270	AC	9/22/2018	68
WEOAKL	0796	004	MANDELA PKWY W	16 ST	8 ST	4	A	2,373	30	81,390	AC/AC	9/22/2018	68
EALAFR	1587	002	MCKINLEY AV	ATHOL AV	KENWYN RD	2	R	652	30	14,970	AC/AC	10/1/2018	68
GLREHE	1756	004	PARK BV	PVMT CHNG	EXCELSIOR AV	4	A	182	55	8,525	PCC	11/7/2018	68
NOOAH	1829	003	PROCTOR AV	ST PAUL CT	MASONIC AV	2	R	1,260	25	30,900	AC/AC	1/14/2019	68
NOOAAAD	1942	001	SANTA ROSA AV	OAKLAND AV	JEAN ST	2	R	1,393	33	43,989	AC/AC	10/2/2018	68
CEEAOA	1957	009	SEMINARY AV	CAMDEN ST	MACARTHUR BV	4	A	595	63	33,705	AC/PCC	11/24/2018	68
EAOAHI	1984	001	SHORT HILL RD	OAK HILL RD	OAK HILL RD	2	R	984	20	19,200	AC/AC	10/8/2018	68
EAOAHI	1986	001	SIGOURNEY AV	ELYSIAN FIELDS	WEST END	2	R	307	30	9,120	AC/AC	10/3/2018	68
NOOAH	1992	001	SIMS DR	LIGGETT DR	PVMT CHNG	2	R	208	30	3,360	PCC	1/11/2019	68
EAOAHI	2050	001	SUNNYMERE AV	SEMINARY AV	VAN MOURIK AV	2	A	509	27	14,445	AC/AC	11/25/2018	68
NOOAH	2107	003	TUNNEL RD	FIRE PLUG	BAY FOREST DR	2	R	885	26	23,530	AC/AC	8/30/2018	68
EALAFR	0002	001	1 AV PL	1 AV	E 15 ST	2	R	394	28	7,896	AC	10/1/2018	67
DWNTWN	0029	007	11 ST	MADISON ST	12 ST	6	A	1,280	34	45,764	AC	1/12/2019	67
EALAFR	0041	002	14 AV	INTERNATIONAL BV	FOOTHILL BV	4	A	829	61	48,917	PCC	1/11/2019	67
WEOAKL	0057	001	16 ST	TELEGRAPH AV	CASTRO ST	2	R	1,840	37	54,945	AC	9/21/2018	67
WEOAKL	0110	003	27 ST	M.L. KING WAY	TELEGRAPH AV	6	A	1,124	78	88,140	AC/AC	12/17/2018	67
EALAFR	0134	003	33 AV	E 17 ST	FOOTHILL BV	2	R	897	32	27,808	AC	11/13/2018	67
GLREHE	0157	009	38 AV	KANSAS ST	CALIFORNIA ST	2	R	697	30	20,310	AC/AC	10/10/2018	67
NOOAAAD	0172	005	40 ST	YERBA BUENA AV	CITY LIMIT	2	R	548	64	35,264	AC/AC	9/20/2018	67
WEOAKL	0207	001	5 ST	BAY ST	CEDAR ST	2	C	152	35	11,725	AC	10/17/2018	67
CEEAOA	0295	002	70 AV	HAWLEY ST	INTERNATIONAL BV	2	R	2,404	20	44,480	AC/AC	11/27/2018	67
EAOAHI	0300	300	73 AV	FRESNO ST	MACARTHUR BV	6	A	2,773	77	205,594	AC	9/27/2018	67
EAOAHI	0310	001	77 AV	MACARTHUR BV	GARFIELD AV	2	R	1,525	26	36,542	AC/AC	9/4/2018	67
CEEAOA	0331	004	85 AV	E ST	INTERNATIONAL BV	2	C	2,194	32	67,915	AC	9/11/2018	67
NOOAAAD	0362	001	ADAMS ST	MACARTHUR BV	LEE ST	2	R	1,940	36	69,084	AC/AC	10/10/2018	67
GLREHE	0553	001	BOSTON AV	EAST END	MACARTHUR BV	2	R	472	30	13,470	AC/AC	10/9/2018	67
EALAFR	0833	001	DIESEL ST	KENNEDY ST	NORTH END	2	C	920	22	13,860	AC/AC	12/19/2018	67
GLREHE	0852	001	DOWNEY PL	SUNNYHILLS RD	SOUTH END	2	R	293	20	5,220	AC/AC	10/31/2018	67

Planning Area	Street ID	Section ID	Street Name	Begin Location	End Location	Ln	FC	Length (ft)	Width (ft)	Area (sf)	Surface Type	PCI Date	PCI
EALAFR	0871	002	E 11 ST	8 AV	6 AV	2	R	719	37	26,344	AC	10/1/2018	67
EALAFR	0928	001	E 23 ST	COOLIDGE ST	FRUITVALE AV	2	R	608	36	20,088	AC/AC	11/15/2018	67
EALAFR	0931	001	E 25 ST	23 AV	NORTH END	2	R	744	32	56,064	AC/AC	10/1/2018	67
EAOAHI	0964	001	EARL ST	SOUTH END	KELLER AV	2	R	1,445	22	28,470	AC/AC	12/8/2018	67
CEEAOA	1081	006	FLEMING AV	MORSE DR	SEMINARY AV	2	R	1,203	32	37,504	AC/AC	12/1/2018	67
GLREHE	1095	001	FOREST HILL AV	WHITTLE AV	TIFFIN RD	2	R	1,597	30	46,530	AC/AC	11/5/2018	67
NOOAAAD	1106	001	FREMONT ST	62 ST	61 ST	2	R	257	36	8,064	AC/AC	9/7/2018	67
EAOAHI	2269	001	HIGH KNOLL DR	CAMPUS DR	RIDGEMONT DR	2	R	242	36	6,408	AC/AC	10/3/2018	67
CEEAOA	0883	003	INTERNATIONAL BV	SEMINARY AV	47 AV	4	A	3,763	68	264,248	AC	12/20/2018	67
EALAFR	1359	001	KENNEDY ST	E 7 ST	DENNISON ST	4	A	1,585	43	67,510	PCC	12/19/2018	67
NOOAH	1418	001	LA SALLE AV	LUCAS AV	MOUNTAIN BV	2	R	256	49	13,818	AC/AC	9/11/2018	67
NOOAH	1415	001	LARRY LN	ASCOT DR	MASTLANDS DR	2	R	1,384	19	25,245	AC/AC	9/17/2018	67
WEOAKL	1453	001	LINDEN ST	14 ST	18 ST	2	R	980	32	31,168	AC	9/13/2018	67
DWNTWN	1490	004	M L KING WAY	11 ST	12 ST	4	A	280	59	16,841	AC/AC	1/13/2019	67
WEOAKL	1515	001	MAGNOLIA ST	WEST END	7 ST	2	C	1,108	30	42,120	AC/AC	9/12/2018	67
EAOAHI	1521	030	MALCOLM AV	SNOWDOWN AV	CAMERON AV	2	C	383	31	9,360	AC/AC	10/9/2018	67
NOOAAAD	1619	001	MILES AV	51 ST	EAST END	2	R	2,460	33	77,880	AC/AC	9/6/2018	67
EALAFR	1627	001	MINNA AV	LIESE AV	ALLEDALE AV	2	R	1,394	23	30,917	AC	11/12/2018	67
COLAIR	1736	001	OSCAR AV	LOUISIANA ST	S ELMHURST AV	2	R	299	25	14,100	AC/AC	12/12/2018	67
EAOAHI	1738	005	OUTLOOK AV	PARKER AV	TULLY PL	2	R	1,304	24	24,168	AC/AC	12/8/2018	67
NOOAH	1786	001	PERSHING DR	ESTATES DR	ESTATES DR	2	R	2,553	28	68,180	AC/AC	10/23/2018	67
EAOAHI	2274	001	ROCKINGHAM CT	CAMPUS DR	WEST END	2	R	236	34	7,956	AC	10/3/2018	67
EAOAHI	1907	001	ROYAL OAK RD	ELYSIAN FIELDS	ORINDA VISTA	2	R	1,900	30	55,140	AC/AC	10/8/2018	67
CEEAOA	1915	001	RUTH AV	55 AV	KINGSLAND AV	2	R	693	30	19,382	AC/AC	1/14/2019	67
CEEAOA	1922	001	S PICARDY DR	PICARDY DR	PICARDY DR	2	R	608	30	25,260	AC	12/21/2018	67
NOOAAAD	2069	007	TELEGRAPH AV	MACARTHUR BV	45 ST	4	A	2,466	67	163,126	AC/AC	9/11/2018	67
NOOAAAD	2124	001	VALLEJO ST	55 ST	59 ST	2	R	1,495	36	49,068	AC/AC	9/6/2018	67
NOOAAAD	2124	002	VALLEJO ST	59 ST	OCEAN AV	2	R	1,690	36	60,156	AC	9/7/2018	67
NOOAAAD	2125	002	VALLEY ST	GRAND AV	24 ST	2	R	748	26	17,914	AC/AC	10/11/2018	67
DWNTWN	2156	009B	W GRAND AV	TELEGRAPH AV	BROADWAY	6	A	671	66	119,064	AC/AC	10/11/2018	67
NOOAH	2195	001	WEST CIR	BALBOA DR	WEST END	2	R	233	16	1,104	AC/AC	9/13/2018	67
NOOAH	2220	001	WILDING LN	MANDALAY RD	WEST END	2	R	784	21	16,380	AC/AC	9/4/2018	67
EAOAHI	0024	001	107 AV	PERALTA OAKS DR	SHELDON ST	2	R	503	30	13,770	AC/AC	12/9/2018	66
EALAFR	0042	001	14 AV	E 19 ST	E 30 ST	4	A	4,112	62	262,818	PCC	1/11/2019	66
EALAFR	0055	001	16 AV OVERPASS	E 12 ST	PVMT CHNG	2	A	1,191	24	28,800	PCC	12/20/2018	66
WEOAKL	0056	002	16 ST	WOOD ST	WILLOW ST	2	R	439	40	17,400	AC	9/19/2018	66
WEOAKL	0120	005	29 ST	WEST ST	SAN PABLO AV	2	R	703	33	21,252	AC/AC	9/11/2018	66
EALAFR	0157	002	38 AV	SAN LEANDRO ST	E 12 ST	2	C	390	33	3,795	AC/AC	11/12/2018	66
WEOAKL	0319	01B	8 ST	N/O MANDELA PKWY	S/O PINE ST	4	A	3,092	42	114,030	AC/AC	9/12/2018	66
CEEAOA	0325	004	82 AV	BANCROFT AV	PLYMOUTH ST	2	C	1,706	34	59,782	AC/AC	9/5/2018	66
WEOAKL	0341	002	9 ST	CENTER ST	CHESTER ST	2	R	321	34	10,370	AC/AC	9/18/2018	66
CEEAOA	0347	001	95 AV	B ST	INTERNATIONAL BV	2	R	1,141	30	31,800	AC/AC	9/12/2018	66
CEEAOA	0433	001	ARTHUR ST	79 AV	78 AV	2	R	582	26	14,144	AC/AC	9/5/2018	66
GLREHE	0472	004	BALFOUR AV	ROSAL AV	SANTA RAY AV	2	R	765	24	18,048	AC/AC	10/29/2018	66
WEOAKL	0507	001	BEACH ST	34 ST	WEST END	2	C	355	32	10,496	AC	9/11/2018	66
NOOAAAD	0580	001	BROADWAY TERR	OSTRANDER RD	GOLDEN GATE AV	2	R	1,649	25	40,360	AC/AC	9/4/2018	66
EAOAHI	0838	001	DONNA WAY	ELYSIAN FIELDS	ELYSIAN FIELDS	2	R	1,416	36	50,724	AC/AC	10/8/2018	66
EALAFR	0876	011	E 12 ST	14 AV	13 AV	4	A	943	57	24,280	AC/AC	10/1/2018	66
EALAFR	0876	012	E 12 ST	13 AV	2 AV	4	A	4,194	60	235,636	AC/AC	10/1/2018	66

Planning Area	Street ID	Section ID	Street Name	Begin Location	End Location	Ln	FC	Length (ft)	Width (ft)	Area (sf)	Surface Type	PCI Date	PCI
DWNTWN	1059	003	FALLON ST	8 ST	10 ST	2	R	551	49	23,422	AC/AC	9/27/2018	66
GLREHE	1185	001	GROSVENOR PL	PARK BV	TRESTLE GLEN RD	2	R	959	24	21,768	AC/AC	11/3/2018	66
CEEAOA	1227	001	HAVENSCOURT BV	INTERNATIONAL BV	AVENAL AV	2	A	2,135	53	106,541	AC/AC	11/24/2018	66
CEEAOA	0882	001	INTERNATIONAL BV	86 AV	81 AV	4	A	1,665	54	96,660	AC	9/27/2018	66
EALAFR	1405	003	LAKESHORE AV	BODEN WAY	MACARTHUR BV	4	A	1,086	56	59,092	AC/AC	10/1/2018	66
DWNTWN	1409	001	LAKESIDE DR(EB)	14 ST	17 ST	6	A	1,067	45	48,761	AC/AC	1/13/2019	66
EAOAHI	1411	001	LAMP ST	GREENLY DR	SUNKIST DR	2	R	860	20	16,200	AC/AC	12/8/2018	66
EAOAHI	1424	004	LAWLOR ST	94 AV	90 AV	2	R	865	22	19,316	AC/AC	12/6/2018	66
EALAFR	1439	002	LESTER AV	NEWTON AV	HANOVER AV	2	R	1,250	30	35,310	AC/AC	10/1/2018	66
NOOAAAD	1455	001	LINDEN ST	37 ST	MACARTHUR BV	2	R	282	32	7,296	AC/AC	9/13/2018	66
GLREHE	1505	001	MADELINE ST	SILVERWOOD AV	MAPLE AV	2	R	1,472	30	43,080	AC/AC	10/11/2018	66
EAOAHI	1521	040	MALCOLM AV	CAMERON AV	CALODEN ST	2	C	1,989	30	63,231	AC	10/9/2018	66
NOOAH	1653	001	MORAGA AV	SECTION BOUNDRY	PVMT CHNG	4	A	138	29	3,947	PCC	12/6/2018	66
CEEAOA	1660	001	MORKEN ST	70 AV	69 AV	2	R	233	29	5,800	AC/AC	11/30/2018	66
EAOAHI	1744	001	OVERMOOR ST	SNOWDOWN AV	KERRIGAN AV	2	R	508	30	17,520	AC	10/10/2018	66
CEEAOA	1847	002	RAWSON ST	FLEMING AV	BIRDSALL AV	2	R	1,342	26	36,140	AC	12/1/2018	66
GLREHE	1864	001	RETTIG PL	WISCONSIN ST	EAST END	2	R	124	30	2,190	AC/AC	10/9/2018	66
EAOAHI	2024	003	STANLEY AV	FRAZIER AV	98 AV	2	C	2,229	28	61,328	AC/AC	12/6/2018	66
WEOAKL	2113	004	UNION ST	32 ST	PERALTA ST	2	R	411	28	9,884	AC/AC	9/15/2018	66
NOOAH	2146	001	VILLANOVA LN	VILLANOVA DR	VILLANOVA DR	2	R	795	17	12,767	AC/AC	9/12/2018	66
GLREHE	2175	002	WATERHOUSE RD	TIFFIN RD	LYMAN RD	2	R	1,326	30	38,430	AC/AC	11/5/2018	66
WEOAKL	2226	005	WILLOW ST	10 ST	8 ST	2	R	861	30	25,590	AC/AC	9/6/2018	66
CEEAOA	0022	001	107 AV	SAN LEANDRO ST	INTERNATIONAL BV	2	R	2,527	30	73,500	AC	9/12/2018	65
DWNTWN	2262	002	12 ST	WEBSTER ST	HARRISON ST	6	A	381	53	56,498	AC/AC	9/26/2018	65
EALAFR	0044A	001	14 AV	FOOTHILL BV	E 19 ST	4	A	864	64	50,688	PCC	1/11/2019	65
NOOAAAD	0110	004	27 ST	TELEGRAPH AV	BROADWAY	6	A	1,111	70	78,050	AC/AC	9/13/2018	65
NOOAAAD	0110	005	27 ST	BROADWAY	HARRISON ST	6	A	1,317	86	108,618	PCC	10/4/2018	65
WEOAKL	0140	006	34 ST	ADELIN ST	ETTIE ST	2	R	2,424	32	74,464	AC/AC	9/11/2018	65
EALAFR	0142	100	35 AV	E 9 ST	NORTH END	2	R	263	28	6,440	AC	11/9/2018	65
CEEAOA	0275	002	65 AV	AVENAL AV	INTERNATIONAL BV	2	R	2,329	30	65,550	AC	11/28/2018	65
CEEAOA	0281	001	66 AV	BANCROFT AV	INTERNATIONAL BV	2	R	4,108	30	116,700	AC/AC	11/25/2018	65
CEEAOA	0316	002	79 AV	PLYMOUTH ST	INTERNATIONAL BV	2	R	1,775	32	52,672	AC/AC	12/9/2018	65
NOOAAAD	0358	003	ACACIA AV	COUNTRY CLUB DR	MARGARIDO DR	2	R	453	30	13,890	AC/AC	10/10/2018	65
EALAFR	0519	001	BELLAIRE PL	WEST END	EAST END	2	R	702	30	19,230	AC/AC	10/1/2018	65
CEEAOA	0585	006	BROOKDALE AV	55 AV	FOOTHILL BV	2	R	788	30	21,690	AC/AC	12/16/2018	65
EAOAHI	0714	001	CIRCLE HILL DR	GREENLY DR	FIELD ST	2	R	1,845	30	53,430	AC	12/8/2018	65
COLAIR	0717	001	CLARA CT	CLARA ST	EAST END	2	R	135	24	3,552	AC	12/12/2018	65
GLREHE	0752	006	COOLIDGE AV	MORGAN AV	ALIDA ST	2	C	1,056	32	34,336	AC	10/9/2018	65
GLREHE	0993	001	ELBERT ST	EVERETT AV	NORTH END	2	R	567	18	9,090	AC/AC	11/3/2018	65
WEOAKL	1073	002	FILBERT ST	W GRAND AV	14 ST	2	R	2,264	36	75,672	AC	9/13/2018	65
EAOAHI	1100	001	FOX HILLS CT	PEBBLE BEACH	EAST END	2	R	291	36	10,440	AC/AC	10/8/2018	65
GLREHE	1174	001	GREENACRE RD	MACARTHUR BV	TULIP AV	2	R	854	30	23,986	AC/AC	10/10/2018	65
EAOAHI	1175	001	GREENLY DR	EDWARDS AV	COLUMBIAN DR	2	R	896	30	26,070	AC/AC	12/9/2018	65
GLREHE	1186	001	GUIDO ST	SOUTH END	RETTIG AV	2	R	1,462	30	46,440	AC/AC	10/9/2018	65
GLREHE	1205	001	HARBOR VIEW AV	NORTH END	VALE AV	2	R	275	30	7,140	AC/AC	10/10/2018	65
NOOAAAD	1218	800	HARRISON ST WB	BAYO VISTA AV	MACARTHUR	4	A	1,209	36	41,940	AC/AC	10/2/2018	65
EAOAHI	1237	001	HEDGE CT	HEDGE LN	WEST END	2	R	327	40	12,800	AC	9/18/2018	65
COLAIR	1258	001	HESKET RD	98 AV	NORTH END	2	R	755	24	28,728	AC/AC	12/12/2018	65
NOOAH	1288	001	HOLYROOD DR	CASTLE DR	ASCOT DR	2	R	2,421	25	58,544	AC/AC	9/17/2018	65

Planning Area	Street ID	Section ID	Street Name	Begin Location	End Location	Ln	FC	Length (ft)	Width (ft)	Area (sf)	Surface Type	PCI Date	PCI
COLAIR	1381	001	KITTY LN	98 AV	98 AV	2	R	1,777	40	65,600	AC	12/12/2018	65
NOOAH	1511	002	MAGELLAN DR	SNAKE RD	DRAKE DR	2	R	1,801	20	36,480	AC/AC	9/13/2018	65
WEOAKL	1590	001	MEAD AV	MARKET ST	SAN PABLO AV	2	R	882	36	29,232	AC/AC	10/17/2018	65
CEEOAO	1665	001	MORSE DR	61 AV	SEMINARY AV	2	R	557	36	18,540	AC/AC	11/30/2018	65
EALAFR	1690	001	NICOL AV	SOUTH END	COOLIDGE AV	2	R	1,257	25	31,250	AC/AC	11/15/2018	65
GLREHE	1717	002	OAKMORE RD	CLEMENS RD	LEIMERT PL	2	R	388	53	17,490	AC/AC	11/5/2018	65
EAOAHI	1728	001	OLIVER AV	STANLEY AV	TRUMAN AV	2	R	1,429	30	42,390	AC	12/6/2018	65
GLREHE	1900	002	ROSEMOUNT RD	VERRADA RD	SUNNYHILLS RD	2	R	638	23	14,421	AC/AC	11/7/2018	65
EALAFR	1930	001	SAN JUAN ST	HARRINGTON AV	ROSDALE AV	2	R	1,319	26	33,280	AC/AC	11/11/2018	65
NOOAH	1988	001	SILER PL	ALVARADO RD	EAST END	2	R	923	18	16,236	AC/AC	8/29/2018	65
NOOAH	1996	0300	SKYLINE BV	GRIZZLY PEAK BV	SHEPHERD CYN RD	2	C	7,027	41	357,766	AC	8/31/2018	65
CEEOAO	2013	001	SPENCER ST	NORTH END	77 AV	2	R	628	32	18,496	AC/AC	12/12/2018	65
NOOAH	2036	001	STEPHENS WAY	GRAVATT DR	GRAVATT DR	2	R	397	24	8,592	AC/AC	8/28/2018	65
EAOAHI	2050	003	SUNNYMERE AV	DELMONT AV	EDGEMOOR PL	2	R	350	25	9,100	AC/AC	11/25/2018	65
CEEOAO	2097	002	TRASK ST	YGNACIO AV	55 AV	2	C	423	40	15,960	AC/AC	12/4/2018	65
DWNTWN	2174	004	WASHINGTON ST	5 ST	EMBARCADERO	2	R	1,123	45	45,945	AC/AC	10/15/2018	65
GLREHE	2175	001	WATERHOUSE RD	CLEMENS RD	TIFFIN RD	2	C	415	30	10,500	AC/AC	11/5/2018	65
GLREHE	2246	001	WORDEN WAY	HUNTINGTON ST	HYACINTH AV	2	R	377	30	11,400	AC/AC	10/10/2018	65
WEOAKL	0008	002	10 ST	WILLOW ST	WOOD ST	2	R	440	35	14,805	AC/AC	9/18/2018	64
EALAFR	0060	002	17 AV	E 20 ST	E 24 ST	2	R	1,430	44	59,400	AC/AC	10/1/2018	64
DWNTWN	0077	002	20 ST	SAN PABLO AV	TELEGRAPH AV	4	A	1,047	39	37,830	AC/AC	10/4/2018	64
EALAFR	0078	001	21 AV	E 12 ST	FOOTHILL BV	2	R	1,179	52	50,284	AC/AC	10/1/2018	64
WEOAKL	0113	001	28 ST	M.L. KING WAY	END	2	R	281	36	2,952	AC	1/17/2019	64
WEOAKL	0122	002	3 ST	LEWIS ST	HENRY ST	2	C	309	31	9,238	AC	10/15/2018	64
WEOAKL	0146	002	35 ST	SAN PABLO AV	M.L. KING WAY	2	R	2,590	25	62,525	AC/AC	9/21/2018	64
NOOAA	0228	005	54 ST	SAN PABLO AV	BOYER ST	2	R	738	30	16,830	AC	9/17/2018	64
NOOAA	0230	002	55 ST	TELEGRAPH AV	SHATTUCK AV	2	R	765	36	25,056	AC	12/7/2018	64
CEEOAO	0346	002	94 AV	BANCROFT AV	INTERNATIONAL BV	2	R	2,864	30	85,380	AC/AC	9/7/2018	64
GLREHE	0366	002	ADELL CT	MONTANA ST	WEST END	2	R	121	30	2,760	AC	1/11/2019	64
NOOAA	0577	003	BROADWAY	FRWY 13 ENTR	EAST END	2	C	4,048	30	133,892	AC	10/11/2018	64
NOOAA	0684	001	CHABOT CT	CHABOT RD	SOUTH END	2	R	494	30	14,460	AC/AC	12/6/2018	64
DWNTWN	0725	004	CLAY ST	EMBARCADERO	WATER ST	2	C	251	54	8,478	AC	10/15/2018	64
GLREHE	0726	003	CLEMENS RD	LEIMERT PL	WATERHOUSE RD	2	C	250	31	6,045	AC/AC	11/5/2018	64
CEEOAO	0779	001	CRITTENDEN ST	55 AV	54 AV	2	R	838	30	23,850	AC/AC	12/15/2018	64
NOOAH	1030	004	ESTATES DR	DAWES ST	LASALLE AV	2	R	749	27	20,115	AC/AC	10/23/2018	64
EALAFR	1094	001	FORD ST	LANCASTER ST	PETERSON ST	2	C	1,089	32	33,888	AC/AC	12/18/2018	64
COLAIR	1110	002B	FRUITVALE AV	SAN LEANDRO ST	E 12TH ST	4	A	239	56	13,776	AC/AC	12/21/2018	64
EAOAHI	1158	001	GOLF LINKS RD	SUN VALLEY DR	GRASS VALLEY RD	2	R	1,841	27	48,401	AC/AC	10/4/2018	64
EAOAHI	1170	002	GRASS VALLEY RD	SKYLINE BV	N/O GLEN MANOR PL	4	A	1,694	25	42,375	AC/AC	10/4/2018	64
GLREHE	1180	001	GREGORY ST	REINHARDT DR	REINHARDT DR	2	R	1,348	30	37,230	AC/AC	10/10/2018	64
EALAFR	1260	005	HIGH ST	FOOTHILL BV	GORDON ST	4	A	3,332	50	159,800	AC/AC	11/9/2018	64
EALAFR	1262	001	HIGHLAND AV	EAST END	E 24 ST	2	R	1,075	32	35,232	AC/AC	10/1/2018	64
WEOAKL	1376	001	KIRKHAM ST	18 ST	16 ST	2	C	558	36	17,820	AC	9/20/2018	64
EALAFR	1412	003	LANCASTER ST	FORD ST	CHAPMAN ST	2	C	260	32	8,672	AC/AC	11/8/2018	64
EAOAHI	1424	001	LAWLOR ST	99 AV	98 AV	2	R	1,108	22	23,364	AC/AC	12/6/2018	64
GLREHE	1432	001	LEIMERT BV	MONTEREY RD	WRENN ST	2	C	4,406	24	101,160	AC/AC	10/24/2018	64
NOOAH	1575	002	MAZUELA DR	482 N/COLTON	MENDOZA DR	2	R	1,290	25	55,175	AC	9/11/2018	64
NOOAH	1661	001	MORLEY DR	ASCOT DR	BLACHFORD CT	2	R	394	26	10,036	AC/AC	9/17/2018	64
GLREHE	1701	002	NORTON AV	HERRIER ST	JORDAN RD	2	R	960	18	16,740	AC/AC	10/9/2018	64

Planning Area	Street ID	Section ID	Street Name	Begin Location	End Location	Ln	FC	Length (ft)	Width (ft)	Area (sf)	Surface Type	PCI Date	PCI
EAOAHI	1738	004	OUTLOOK AV	75 AV	PARKER AV	2	R	1,020	24	24,864	AC/AC	12/8/2018	64
GLREHE	1860	001	REINHARDT DR	39 AV	CARSON ST	2	R	1,665	30	26,940	AC/AC	10/10/2018	64
EAOAHI	1925	001	SAGE RD	SEQUOYAH RD	WEST END	2	R	1,020	20	19,940	AC/AC	10/8/2018	64
CEEAOA	1931	060	SAN LEANDRO ST	PC 240 FT S/O 66 AV	69 AV	4	A	584	74	57,720	AC/AC	11/26/2018	64
EAOAHI	1996	0900	SKYLINE BV	PARKRIDGE DR	END OF 4 LANE	4	A	7,085	20	137,000	AC/AC	9/19/2018	64
CEEAOA	2091	001	TOPANGA DR	EL PASEO DR	CAPISTRANO DR	2	R	499	25	11,075	AC/AC	12/9/2018	64
EALAFR	0031	001	12 AV	E 8 ST	E 12 ST	2	R	353	35	9,765	AC/AC	10/1/2018	63
WEOAKL	0048	001	15 ST	WOOD ST	WILLOW ST	2	R	437	34	14,178	AC	9/20/2018	63
DWNTWN	0065	008	18 ST	SAN PABLO AV	TELEGRAPH AV	2	R	689	39	23,556	AC	1/12/2019	63
NOOAAAD	0282	001	66 ST	DANA ST	TELEGRAPH AV	2	R	630	36	20,196	AC	9/4/2018	63
CEEAOA	0284	002	67 AV	FOOTHILL BV	INTERNATIONAL BV	2	R	4,493	29	133,278	AC/AC	11/28/2018	63
WEOAKL	0290	008	7 ST	ADELIN ST	FILBERT ST	6	A	1,004	64	61,120	AC	9/5/2018	63
CEEAOA	0296	003	71 AV	HAMILTON ST	HAWLEY ST	2	R	1,320	30	38,601	AC/AC	11/27/2018	63
CEEAOA	0311	002	77 AV	INTERNATIONAL BV	WEST END	2	R	3,605	30	101,580	AC/AC	12/11/2018	63
NOOAH	0474	001	BALSAM WAY	BROADWAY TERR	SOUTH END	2	R	1,630	16	23,936	AC/AC	9/5/2018	63
CEEAOA	0538	003	BIRCH ST	90 AV	82 AV	2	R	2,690	32	75,947	AC/AC	9/5/2018	63
NOOAH	0635	001	CALVERT CT	CITY LIMIT	SOUTH END	2	R	221	26	4,004	AC	10/22/2018	63
EAOAHI	0646	003	CAMPUS DR	PVMT CHANGE	KELLER AV	2	C	6,801	48	336,436	AC	9/20/2018	63
CEEAOA	0897	001	E 16 ST	64 AV	62 AV	2	R	540	31	15,748	AC/AC	11/28/2018	63
EALAFR	0934	001	E 26 ST	HIGHLAND AV	19 AV	2	R	919	32	25,344	AC	10/1/2018	63
EALAFR	0947	001	E 32 ST	13 AV	14 AV	2	R	1,557	44	62,744	AC/AC	10/1/2018	63
EALAFR	0957	001	E 8 ST	FRUITVALE AV	PVMT CHNG	2	R	416	30	12,300	AC/AC	11/8/2018	63
EALAFR	0957	002	E 8 ST	PVMT CHNG	34 AV	2	R	225	30	5,910	AC/AC	11/8/2018	63
NOOAAAD	1053	001	FAIRMOUNT AV	MONTE VISTA AV	MACARTHUR BV	2	R	1,308	30	36,450	AC/AC	1/13/2019	63
DWNTWN	1103	004	FRANKLIN ST	THOMAS L BERKLEY (20TH ST)	BROADWAY	3	A	882	48	41,280	AC	9/27/2018	63
DWNTWN	1166	200	GRAND AV	HARRISON ST	LEE ST	6	A	1,664	79	130,075	AC/AC	10/12/2018	63
GLREHE	1186	002	GUIDO ST	RETTIG AV	MONTEREY BV	2	R	1,746	30	51,150	AC/AC	10/9/2018	63
EAOAHI	1375	001	KINGWOOD RD	CRESTMONT DR	REDWOOD RD	2	R	1,055	24	23,280	AC	9/20/2018	63
EALAFR	1498	002	MACARTHUR BV	HILLGIRT CL	BEACON ST	4	A	1,267	48	63,408	AC/AC	1/14/2019	63
WEOAKL	0795	100	MANDELA PKWY	5 ST	7 ST	2	R	471	32	13,072	AC	9/22/2018	63
EAOAHI	1540	001	MARGARITA AV	GRANADA AV	MURILLO AV	2	R	929	30	26,460	AC/AC	12/8/2018	63
GLREHE	1570	001	MAYBELLE AV	REDDING ST	MACARTHUR BV	2	R	330	28	7,812	AC/AC	10/11/2018	63
NOOAAAD	1637	001	MONROE AV	BROADWAY	CARLTON ST	2	C	357	33	10,589	AC/AC	9/5/2018	63
EAOAHI	1738	002	OUTLOOK AV	64 AV	69 AV	2	R	1,871	24	44,496	AC/AC	11/25/2018	63
EAOAHI	1865	003	REVERE AV	MARLOW DR	NORTH END	2	R	2,020	28	57,436	AC/AC	10/10/2018	63
EAOAHI	1996	1000	SKYLINE BV	END OF 4 LANE	PARKRIDGE DR	4	A	7,072	20	139,920	AC/AC	9/19/2018	63
EAOAHI	1996	1300	SKYLINE BV	KELLER AV	3960 FT	2	C	3,960	24	95,436	AC/AC	9/19/2018	63
NOOAH	2045	001	STRATHMOOR DR	DRURY RD	NORFOLK RD	2	R	1,081	19	20,387	AC/AC	8/28/2018	63
EAOAHI	2050	005	SUNNYMERE AV	BURCKHALTER AV	EDWARDS AV	2	R	290	25	6,725	AC/AC	11/25/2018	63
GLREHE	2089	001	TOMPKINS AV	CALAVERAS AV	DAISY ST	2	R	214	32	5,600	AC/AC	10/10/2018	63
CEEAOA	2097	001	TRASK ST	MONTICELLO AV	YGNACIO AV	2	R	1,833	40	70,640	AC/AC	12/4/2018	63
EALAFR	2123	001	VALLECITO PL	E 31 ST	14 AV	2	R	1,116	32	32,640	AC/AC	10/1/2018	63
CEEAOA	2155	001	VOLTAIRE AV	DURANT AV	103 AV	2	R	1,855	25	45,662	AC/AC	12/7/2018	63
GLREHE	2233	002	WISCONSIN ST	35 AV	MAPLE AV	2	R	2,396	30	70,470	AC/AC	10/10/2018	63
CEEAOA	2253	001	YGNACIO AV	TRASK ST	47 AV	2	R	3,262	40	124,840	AC/AC	12/15/2018	63
EALAFR	0031	004	12 AV	E 17 ST	E 18 ST	2	R	359	35	12,740	AC/AC	10/1/2018	62
WEOAKL	0034	003	12 ST	PERALTA ST	WOOD ST	2	R	1,328	50	62,744	AC/AC	9/18/2018	62
WEOAKL	0046	001	14 ST	WOOD ST	MANDELA PKWY	2	C	2,114	50	96,300	AC/AC	9/19/2018	62
WEOAKL	0056	004	16 ST	CAMPBELL ST	PERALTA ST	2	R	439	40	16,800	AC	9/19/2018	62

Planning Area	Street ID	Section ID	Street Name	Begin Location	End Location	Ln	FC	Length (ft)	Width (ft)	Area (sf)	Surface Type	PCI Date	PCI
EALAFR	0097	004	25 AV	E 21 ST	E 27 ST	2	R	2,400	40	92,680	AC/AC	10/1/2018	62
EAOAHI	0300	500	73 AV	OUTLOOK AV	SIMSON ST	2	A	1,405	39	52,221	PCC	12/9/2018	62
EAOAHI	0304	001	74 AV (WB)	MACARTHUR BV	BANCROFT AV	2	R	1,735	26	42,536	AC/AC	9/4/2018	62
EAOAHI	0325	003	82 AV	MACARTHUR BV	BANCROFT AV	2	R	1,795	32	58,016	AC/AC	9/5/2018	62
CEEAOA	0333	001	86 AV	WEST END	BLAINE ST	2	R	133	36	4,032	PCC	1/9/2019	62
WEOAKL	0340	001	9 ST	WILLOW ST	WOOD ST	2	R	437	32	13,344	AC/AC	9/18/2018	62
CEEAOA	0348	001	96 AV	B ST	INTERNATIONAL BV	2	R	1,140	30	32,070	AC/AC	9/12/2018	62
CEEAOA	0354	001	A ST	SOUTH END	98 AV	2	R	940	30	23,070	AC/AC	12/9/2018	62
GLREHE	0363	001	ADELAIDE ST	CARSON	HUNTINGTON	2	R	495	16	7,024	AC/AC	10/10/2018	62
NOOAH	0435	002	ASCOT DR	CHELTON DR	SKYLINE BV	2	C	5,590	22	123,738	AC/AC	9/11/2018	62
CEEAOA	0563	004	BRANN ST	57 AV	55 AV	2	R	505	30	14,514	AC/AC	12/1/2018	62
COLAIR	0755	001	CORAL RD	EMPIRE RD	FITZPATRICK RD	2	R	2,543	30	75,450	AC/AC	12/7/2018	62
EAOAHI	0770	001	CRANFORD WAY	REVERE AV	NORTH END	2	R	971	30	28,920	AC	10/10/2018	62
WEOAKL	0792	002	CURTISS ST	21 ST	W GRAND AV	2	R	504	40	18,360	AC	10/17/2018	62
EALAFR	1110	001	FRUITVALE AV	ALAMEDA AV	E 9 ST	2	A	1,518	50	73,800	AC/AC	11/10/2018	62
CEEAOA	1212	002	HARMON AV	SEMINARY AV	55 AV	2	R	1,346	30	38,468	AC/AC	11/28/2018	62
NOOAA	1218	700	HARRISON ST WB	MACARTHUR BV	STANLEY PL	6	A	396	40	13,816	AC	10/11/2018	62
CEEAOA	1244	001	HEGENBERGER RD	INTERNATIONAL BV	SBG	8	A	5,650	108	321,192	PCC	11/24/2018	62
EALAFR	1260	003B	HIGH ST	E 12 ST	INTERNATIONAL BV	4	A	489	40	20,000	AC/AC	11/9/2018	62
GLREHE	1349	002	KANSAS ST	PATTERSON AV	SOUTH END	2	R	364	30	9,000	AC	10/11/2018	62
EAOAHI	1391	001	KUHNLE AV	MOUNTAIN BV	LEONA ST	2	R	413	30	11,400	AC	10/5/2018	62
DWNTWN	1490	002	M L KING WAY	EMBARCADERO	7 ST	4	A	1,722	62	92,558	AC/AC	1/13/2019	62
CEEAOA	1522	001	MALDON ST	62 AV	SOUTH END	2	R	193	30	5,160	AC/AC	11/26/2018	62
NOOAH	1606	001	MERRIEWOOD DR	THORNHILL DR	TAURUS AV	2	R	3,293	20	62,818	AC/AC	9/5/2018	62
CEEAOA	1665	002	MORSE DR	SEMINARY AV	FLEMING AV	2	R	1,157	30	33,770	AC/AC	12/1/2018	62
EAOAHI	1761	001	PARKRIDGE DR	EAST END	BROOKPARK RD	2	R	1,464	36	51,660	AC/AC	10/3/2018	62
GLREHE	1860	002	REINHARDT DR	CARSON ST	KAPHAN AV	2	R	1,076	26	27,091	AC/AC	10/10/2018	62
EAOAHI	2271	001	RIDGEMONT CT	RIDGEMONT DR	EAST END	2	R	591	34	19,856	AC	10/3/2018	62
NOOAH	1873	001	RIDGEWOOD WAY	COLTON BV	CHAMBERS DR	2	R	400	12	4,560	AC/AC	9/12/2018	62
CEEAOA	1911	002	RUDDS DALE ST	77 ST	NORTH END	2	R	635	30	17,730	AC/AC	12/11/2018	62
EAOAHI	2003	002	SNOWDOWN AV	MALCOLM AV	OVERMOOR ST	2	R	868	30	23,370	AC/AC	10/10/2018	62
EAOAHI	2103	001	TRUMAN AV	MACARTHUR BV	STANLEY ST	2	R	2,036	25	49,200	AC/AC	12/6/2018	62
EALAFR	2151	003	VIRGINIA AV	KNOWLAND AV	HIGH ST	2	R	1,460	32	53,933	AC/AC	12/1/2018	62
EALAFR	0060	001	17 AV	E 19 ST	E 20 ST	2	R	380	44	14,388	AC/AC	10/1/2018	61
WEOAKL	0125	002	30 ST	BROADWAY	M.L. KING WAY	2	R	2,537	28	67,956	AC/AC	1/12/2019	61
WEOAKL	0140	005	34 ST	SAN PABLO AV	ADELIN ST	2	R	726	32	19,648	AC	9/11/2018	61
NOOAA	0176	001	41 ST	42ND ST	TELEGRAPH AV	2	R	763	36	25,956	AC/AC	9/14/2018	61
NOOAA	0212	001	50 ST	SHAFTER AV	MANILA AV	2	R	889	30	24,660	AC	9/10/2018	61
CEEAOA	0275	003	65 AV	INTERNATIONAL BV	EASTLAWN ST	2	R	1,168	43	45,150	AC/AC	11/27/2018	61
CEEAOA	0322	001	80 AV	RUDDS DALE ST	INTERNATIONAL BV	2	R	1,510	30	42,480	AC/AC	12/11/2018	61
EALAFR	0338	01A	9 AV	E 10 ST	E 21 ST	2	R	3,610	31	178,870	AC/AC	10/1/2018	61
WEOAKL	0582	001	BROCKHURST ST	M.L. KING WAY	MARKET ST	2	R	1,626	34	50,490	AC/AC	9/6/2018	61
GLREHE	0591	001	BROOKWOOD RD	TRESTLE GLEN RD	TRESTLE GLEN RD	2	R	1,089	19	18,050	AC/AC	10/29/2018	61
EAOAHI	0594	002	BRUNELL DR	ROBINSON DR	TRINIDAD AV	2	R	967	20	18,820	AC	9/18/2018	61
GLREHE	0602	001	BUELL ST	TOMPKINS AV	CALAVERAS AV	2	R	1,017	28	27,775	AC/AC	10/10/2018	61
GLREHE	0648	001	CANON AV	MACARTHUR BV	PVMT CHNG	2	R	1,372	26	35,880	AC/AC	11/2/2018	61
WEOAKL	0679	002	CENTER ST	14 ST	8 ST	2	R	1,798	32	57,408	AC/AC	10/15/2018	61
EALAFR	0727	001	CLEVELAND ST	WESLEY AV	PARK BV	2	R	2,594	33	83,863	AC/AC	10/1/2018	61
EALAFR	0752	002	COOLIDGE AV	BROOKDALE AV	SCHOOL ST	2	C	1,265	34	43,195	AC/AC	11/13/2018	61

Planning Area	Street ID	Section ID	Street Name	Begin Location	End Location	Ln	FC	Length (ft)	Width (ft)	Area (sf)	Surface Type	PCI Date	PCI
EAOAHI	2267	001	CRYSTALRIDGE CT	CAMPUS DR	SOUTH END	2	R	677	34	22,338	AC	10/3/2018	61
DWNTWN	1015	005B	EMBARCADERO	WEBSTER ST	CLAY ST	2	C	1,508	41	63,632	AC/AC	9/18/2018	61
GLREHE	1044	002	EXCELSIOR AV	PARK BV	KINGSLEY ST	2	A	273	40	7,520	PCC	11/7/2018	61
GLREHE	1048	001	FAIR AV	DAISY ST	CUNNINGHAM ST	2	R	1,445	30	41,100	AC/AC	10/10/2018	61
NOOAAAD	1222	001	HARVARD RD	WINSOR AV	CITY LIMIT	2	R	651	32	19,968	AC	10/25/2018	61
EALAFR	1261	001	HIGH ST	GORDON ST	QUIGLEY ST	4	A	2,847	50	142,900	AC/AC	11/9/2018	61
EALAFR	1260	004	HIGH ST	INTERNATIONAL BV	FOOTHILL BV	4	A	1,227	44	52,285	AC/AC	11/9/2018	61
EALAFR	1302	002	HUMBOLDT AV	BROOKDALE AV	PENNIMAN AV	2	R	860	31	23,287	AC/AC	11/15/2018	61
COLAIR	1339	001	JONES AV	SOUTH END	EDES AV	2	R	1,701	40	66,240	AC/AC	12/12/2018	61
EAOAHI	1362	001	KERRIGAN DR	OVERMOOR ST	SOUTH END	2	R	1,438	30	42,090	AC	10/10/2018	61
EAOAHI	1386	001	KNOLL RIDGE WAY	CLAIRPOINT WAY	NORTH END	2	R	458	30	14,340	AC/AC	10/3/2018	61
EALAFR	1412	002	LANCASTER ST	GLASCOCK ST	FORD ST	2	C	259	36	7,128	AC/AC	11/8/2018	61
WEOAKL	1451	001	LINDEN ST	7 ST	WEST END	2	R	185	30	4,020	AC	9/5/2018	61
WEOAKL	1453	003	LINDEN ST	21 ST	W GRAND AV	2	R	403	28	10,276	AC	9/13/2018	61
CEEAOA	1472	001	LONGFELLOW AV	99 AV	103 AV	2	R	1,078	24	24,960	AC/AC	12/7/2018	61
NOOAAAD	1530	001	MANILA AV	MACARTHUR BV	40 ST	2	R	1,312	34	40,868	AC/AC	9/11/2018	61
CEEAOA	1566	001	MAXWELL AV	BIRDSALL AV	KINGSLAND AV	2	R	1,074	26	26,338	AC/AC	12/1/2018	61
COLAIR	1576	001	MC CLARY AV	BALDWIN ST	SOUTH END	2	C	365	37	15,170	AC/AC	12/12/2018	61
EAOAHI	1668	001	MOUNTAIN BV	EDWARDS AV	MAYNARD AV	2	C	2,530	30	74,070	AC/AC	10/4/2018	61
NOOAH	1670	004	MOUNTAIN BV	THORNHILL DR	FLORENCE TERR	2	C	1,685	23	37,742	AC/AC	9/6/2018	61
NOOAAAD	1877	001	RIO VISTA AV	PIEDMONT AV	SOUTH END	2	R	712	30	19,800	AC/AC	10/9/2018	61
EAOAHI	1996	1200	SKYLINE BV	FIRE PLUG	KELLER AV	2	A	2,532	26	75,429	AC/AC	9/19/2018	61
EALAFR	2163	001	WALNUT ST	39 AV	SOUTH END	2	R	808	26	20,488	AC/AC	11/12/2018	61
CEEAOA	2166	002	WALNUT ST	98 AV	104 AV	2	R	1,873	32	57,824	AC/AC	9/5/2018	61
EAOAHI	0026	001	109 AV	BREED AV	MAC ARTHUR BV	2	R	3,451	25	82,779	AC/AC	12/6/2018	60
NOOAAAD	0172	044	40 ST	MARKET ST	YERBA BUENA AV	4	A	524	60	36,000	AC/AC	9/20/2018	60
CEEAOA	0188	002	45 AV	INTERNATIONAL BV	FOOTHILL BV	2	R	1,180	36	38,988	AC/AC	12/20/2018	60
CEEAOA	0233	001	56 AV	WALNUT ST	EAST END	2	R	215	30	3,750	AC	12/2/2018	60
NOOAAAD	0234	001	56 ST	TELEGRAPH AV	CARBERRY AV	2	R	281	30	7,020	AC	9/8/2018	60
CEEAOA	0237	001	57 AV	WALNUT ST	EAST END	2	R	216	25	4,700	AC/AC	12/2/2018	60
CEEAOA	0250	002	60 AV	CAMDEN ST	WEST END	2	R	1,127	32	33,472	AC/AC	11/30/2018	60
DWNTWN	0262	004	62 AV	CAMDEN ST	INTERNATIONAL BV	2	R	5,313	35	179,443	AC/AC	11/26/2018	60
CEEAOA	0325	006	82 AV	INTERNATIONAL BV	WEST END	2	R	2,106	32	67,104	AC/AC	9/11/2018	60
CEEAOA	0335	002	88 AV	INTERNATIONAL BV	BANCROFT AV	2	R	2,933	30	85,320	AC/AC	9/6/2018	60
EALAFR	0388	002	ALLENDALE AV	HIGH ST	35 AV	2	R	2,710	27	71,636	AC/AC	11/12/2018	60
CEEAOA	0415	001	APRICOT ST	BROADMOOR BV	107 AV	2	R	1,256	30	39,630	AC	12/7/2018	60
NOOAH	0543	001	BLAIR PL	CALVERT CT	EAST END	2	R	38	20	3,740	AC	1/11/2019	60
COLAIR	0623	002	CAIRO RD	EMPIRE RD	HEGENBERGER LP	2	C	303	34	8,526	AC/AC	12/12/2018	60
EALAFR	0691	001	CHAPMAN ST	SOUTH END	LANCASTER ST	2	C	256	32	6,656	AC	11/8/2018	60
NOOAH	0730	001	CLIFTON ST	BROADWAY	EAST END	2	R	602	30	18,120	AC/AC	10/10/2018	60
NOOAAAD	0751	001	CONTRA COSTA RD	BUENA VISTA AV	EAST END	2	R	2,974	20	59,060	AC/AC	9/5/2018	60
GLREHE	0752	003	COOLIDGE AV	SCHOOL ST	MACARTHUR BV	2	C	1,752	26	44,840	AC/AC	12/20/2018	60
CEEAOA	0797	001	D ST	100 AV	98 AV	2	R	781	30	21,840	AC/AC	12/9/2018	60
GLREHE	0966	002	EASTLAKE AV	KIWANIS ST	WEST END	2	R	266	30	9,690	AC/AC	10/10/2018	60
COLAIR	0975	005	EDES AV	ENTERPRISE WAY	HEGENBERGER RD	2	C	410	48	16,512	AC	9/28/2018	60
EAOAHI	0982	002	EDWARDS AV	OFF RAMP	MOUNTAIN BV	2	C	279	44	12,276	AC/AC	10/5/2018	60
EAOAHI	1033	002	ETTRICK ST	MALCOLM AV	NORTH END	2	R	212	30	4,050	AC/AC	10/9/2018	60
GLREHE	1200	001	HANLY RD	EL CENTRO AV	OAKMORE PL	2	R	309	26	8,658	AC/AC	11/5/2018	60
GLREHE	1200	002	HANLY RD	OAKMORE PL	WATERHOUSE RD	2	R	455	30	12,480	AC	11/5/2018	60

Planning Area	Street ID	Section ID	Street Name	Begin Location	End Location	Ln	FC	Length (ft)	Width (ft)	Area (sf)	Surface Type	PCI Date	PCI
WEOAKL	1440	001	LEWIS ST	3 ST	PERALTA ST	2	R	962	28	25,704	AC	10/15/2018	60
NOOAH	1670	005	MOUNTAIN BV	FLORENCE TERR	BROADWAY TERR	2	C	1,293	18	22,429	AC/AC	9/6/2018	60
GLREHE	1701	003	NORTON AV	JORDAN RD	GUIDO ST	2	R	457	30	13,860	AC/AC	10/9/2018	60
COLAIR	1754	001	PARDEE LN	EDGEWATER DR	WEST END	2	R	948	70	58,520	AC	9/28/2018	60
EAOAHI	1923	001	SADDLEBROOK CT	SADDLEBROOK DR	EAST END	2	R	303	15	4,845	AC/AC	10/3/2018	60
NOOAH	1977	001	SHERWOOD DR	MERRIEWOOD DR	URANUS AV	2	R	593	18	10,980	AC/AC	9/5/2018	60
NOOAH	1980	001	SHIRLEY DR	BURTON DR	NORTH END	2	R	1,074	16	16,160	AC/AC	9/17/2018	60
EAOAHI	1987	001	SIGOURNEY AV	OAK HILL RD	WEST END	2	R	381	30	9,900	AC	10/8/2018	60
CEEAOA	2039	001	STONE ST	SAN LEANDRO ST	SOUTH END	2	R	733	29	19,981	AC/AC	12/12/2018	60
EAOAHI	2101	001	TRINIDAD AV	BRUNELL DR	NOYO ST	2	R	630	20	11,220	AC/AC	9/18/2018	60
NOOAA	2118	002	VALDEZ ST	23 ST	GRAND AV	2	R	211	45	7,380	AC/AC	10/11/2018	60
NOOAA	2211	001	WHITMORE ST	GILBERT ST	BROADWAY	2	R	753	36	22,932	AC/AC	1/14/2019	60
WEOAKL	0037	002	13 ST	PERALTA ST	MANDELA PKWY	2	R	870	48	34,176	AC	9/20/2018	59
WEOAKL	0080	002	21 ST	WEST ST	MARKET ST	2	R	804	32	24,800	AC/AC	9/12/2018	59
DWNTWN	0085	002	22 ST	WEBSTER ST	BROADWAY	2	R	427	30	8,310	AC	1/12/2019	59
NOOAA	0125	001	30 ST	RICHMOND BV	BROADWAY	2	R	506	32	15,744	AC/AC	10/5/2018	59
EALAFR	0133	001	33 AV	E 12 ST	INTERNATIONAL BV	2	R	345	36	8,280	AC	11/13/2018	59
EALAFR	0137	005	34 AV	FOOTHILL BV	INTERNATIONAL BV	2	R	2,497	36	87,984	AC/AC	11/13/2018	59
CEEAOA	0202	001	49 AV	INTERNATIONAL BV	E 12 ST	2	R	797	36	26,604	AC/AC	11/27/2018	59
CEEAOA	0221	001	53 AV	WEST END	EAST END	2	R	684	30	20,490	AC/AC	12/15/2018	59
GLREHE	0472	001	BALFOUR AV	CARLSTON AV	PALOMA AV	2	R	1,385	15	18,615	AC/AC	10/29/2018	59
NOOAH	0498	001	BAY FOREST CT	BAY FOREST DR	WEST END	2	R	151	26	4,602	AC/AC	8/30/2018	59
COLAIR	0536	001	BIGGE AV	98 AV	ADAMS AV	2	C	998	45	55,350	AC	12/7/2018	59
GLREHE	0592	001	BROWN AV	HARBOR VIEW AV	MACARTHUR BV	2	R	2,353	30	68,820	AC/AC	10/10/2018	59
EAOAHI	0617	002	BUTTERS DR	495 FT	330 FT	2	R	5,046	19	95,482	AC/AC	9/18/2018	59
NOOAH	0670	001	CASTLE DR	MOUNTAINGATE WA	SKYLINE BV	2	R	5,511	25	140,025	AC/AC	9/18/2018	59
EAOAHI	0716	003	CLAIRPOINTE WAY	KNOLLRIDGE WAY	EAST END	2	R	140	30	5,460	AC	10/3/2018	59
NOOAH	0744	001	COLTON BV	HEARTWOOD DR	SNAKE RD	2	R	1,036	20	19,833	AC/AC	9/10/2018	59
NOOAH	0744	002	COLTON BV	SNAKE RD	MOUNTAIN BV	2	R	3,129	27	84,010	AC/AC	9/10/2018	59
EALAFR	0746	001	COMMERCE WAY	15 AV	16 AV	2	R	371	19	6,213	AC	10/1/2018	59
EALAFR	0764	001	COTTON ST	DENNISON ST	LIVINGSTON ST	2	C	480	52	21,944	AC/AC	12/19/2018	59
EALAFR	0825	001	DERBY AV	E 15 ST	INTERNATIONAL BV	2	R	366	27	7,128	AC/AC	10/1/2018	59
GLREHE	2284	021	DOOLITTLE DR	HARBOR BAY PKWY	ISLAND DR	2	A	2,700	68	205,360	AC	9/27/2018	59
EAOAHI	0841	001	DORISA AV	CALAFIA AV	BURGOSE AV	2	R	241	30	6,720	AC/AC	10/8/2018	59
GLREHE	1023	001	ENOS AV	MACARTHUR BV	EAST END	2	R	449	30	10,890	AC/AC	10/10/2018	59
CEEAOA	1049	001	FAIRBAIRN AV	HARRIOTT ST	KNOWLAND AV	2	R	591	32	17,952	AC/AC	12/4/2018	59
EAOAHI	1175	002	GREENLY DR	COLUMBIAN DR	KELLER AV	2	R	2,058	30	61,770	AC/AC	12/8/2018	59
CEEAOA	1197	001	HAMILTON ST	NORTH END	70 AV	2	R	401	32	10,048	AC/AC	11/27/2018	59
EALAFR	1215	002	HARRINGTON AV	DAVIS ST	EAST END	2	R	1,117	26	28,990	AC/AC	11/13/2018	59
WEOAKL	1251	002	HENRY ST	7 ST	3 ST	2	R	1,024	28	26,712	AC	10/15/2018	59
GLREHE	1285	001	HOLMAN RD	GROSVENOR PL	BATES RD	2	R	196	24	3,576	AC/AC	11/3/2018	59
EALAFR	1420	001	LAUREL AV	EAST END	SCHOOL ST	2	R	674	36	23,616	AC/AC	11/15/2018	59
EAOAHI	1424	003	LAWLOR ST	CHEROKEE AV	94 AV	2	R	600	24	13,776	AC/AC	12/6/2018	59
CEEAOA	1506	001	MADERA AV	BIRDSALL AV	KINGSLAND AV	2	R	1,820	34	46,682	AC/AC	12/2/2018	59
GLREHE	1559	001	MASTERSON ST	38 AV	HIGH ST	2	R	1,475	30	40,200	AC/AC	10/10/2018	59
GLREHE	1617	003	MIDVALE AV	HERRIER ST	VICTOR AV	2	R	368	28	8,680	AC/AC	10/10/2018	59
NOOAH	1633	001	MODOC AV	HARBORD DR	FLORENCE AV	2	R	858	37	41,292	AC/AC	9/4/2018	59
GLREHE	1701	001	NORTON AV	SILVERWOOD AV	HERRIER ST	2	R	1,859	30	53,850	AC/AC	10/9/2018	59
CEEAOA	1850	001	REDDING PL	REDDING ST	WEST END	2	R	154	30	4,050	AC/AC	12/3/2018	59

Planning Area	Street ID	Section ID	Street Name	Begin Location	End Location	Ln	FC	Length (ft)	Width (ft)	Area (sf)	Surface Type	PCI Date	PCI
CEEAOA	1957	002	SEMINARY AV	EASTLAWN ST	INTERNATIONAL BV	2	C	556	33	18,084	AC/AC	11/24/2018	59
EAOAHI	2033	020	STEARNS AV	9555 STEARNS AV	BURR ST	2	R	528	20	7,680	AC/AC	12/8/2018	59
EAOAHI	2050	004	SUNNYMERE AV	EDGEMOOR PL	BURCKHALTER AV	2	R	648	25	15,000	AC/AC	11/25/2018	59
CEEAOA	2191	001	WENTWORTH AV	55 AV	BANCROFT AV	2	R	1,799	40	64,840	AC/AC	12/15/2018	59
WEOAKL	2237	001	WOOD ST	WEST END	7 ST	2	C	295	50	35,400	AC	9/12/2018	59
DWNTWN	0006	001	10 ST	BROADWAY	WASHINGTON ST	4	C	395	42	14,700	AC	9/19/2018	58
WEOAKL	0008	003	10 ST	WOOD ST	PINE ST	2	R	440	35	15,505	AC/AC	9/18/2018	58
EALAFR	0036	002	13 AV	INTERNATIONAL BV	WEST END	2	R	478	35	16,415	AC	1/12/2019	58
WEOAKL	0056	003	16 ST	WILLOW ST	CAMPBELL ST	2	R	441	38	16,720	AC	9/19/2018	58
EALAFR	0089	001b	23 AV	FOOTHILL BLVD	E 31 ST	2	A	5,597	40	223,865	AC/AC	1/12/2019	58
EALAFR	0108	002	27 AV	E 9 ST	E 11 ST	2	R	519	36	17,460	AC/AC	10/1/2018	58
CEEAOA	0222	001	53 AV	INTERNATIONAL BV	E 12 ST	2	R	1,033	36	34,920	AC/AC	12/20/2018	58
CEEAOA	0326	002	83 AV	INTERNATIONAL BV	BANCROFT AV	2	R	2,889	32	90,560	AC/AC	9/6/2018	58
CEEAOA	0531	001	BERNHARDT DR	ST ELMO DR	SOUTH END	2	R	1,987	35	70,595	AC	12/7/2018	58
CEEAOA	0539	001	BIRDSALL AV	FLEMING AV	MADERA DR	2	R	1,130	31	36,769	AC/AC	12/1/2018	58
DWNTWN	0578C	003	BROADWAY	6 ST	14 ST	4	A	2,233	28	42,140	AC	10/3/2018	58
DWNTWN	0578A	004	BROADWAY	14 ST	GRAND AV	4	A	2,911	62	141,794	AC	10/3/2018	58
EAOAHI	0614	001	BURR ST	THERMAL AV	CHEROKEE AV	2	R	2,903	11	30,899	AC/AC	12/6/2018	58
EAOAHI	0646	001	CAMPUS DR	REDWOOD RD	HIGH KNOLL DR	4	C	4,813	46	220,800	AC/AC	9/20/2018	58
GLREHE	0662	003	CARMEL ST	PVMT CHNG AT RHODA	MAPLE AV	2	R	1,454	30	43,140	AC/PCC	10/4/2018	58
EALAFR	0762	001	CASTELLO ST	FRUITVALE AV	CORDOVA ST	2	R	458	26	10,296	AC	11/28/2018	58
WEOAKL	0695	001	CHASE ST	WOOD ST	WILLOW ST	2	R	448	32	12,064	AC	10/17/2018	58
NOOAH	0757	001	CORNWALL CT	CASTLE DR	NORTH END	2	R	177	20	2,640	AC	9/18/2018	58
EALAFR	0818	001	DEERING ST	35 AV	HUMBOLDT AV	2	R	619	28	16,072	AC/AC	11/15/2018	58
GLREHE	1110	010	FRUITVALE AV	LYMAN RD	WHITTLE AV	2	R	348	32	10,336	AC/AC	11/5/2018	58
COLAIR	1120	001	GANNON RD	EMPIRE RD	CORAL RD	2	R	509	24	11,016	AC/AC	12/12/2018	58
DWNTWN	1166	100	GRAND AV	BROADWAY	HARRISON ST	4	A	1,278	88	113,960	AC/AC	10/12/2018	58
GLREHE	1406	001A	LAKESHORE AV	MANDANA BV	PRINCE ST	2	R	533	53	27,613	AC	10/25/2018	58
GLREHE	1559	002	MASTERSON ST	HIGH ST	GREENACRE RD	2	R	846	30	24,060	AC/AC	10/10/2018	58
EALAFR	1631	002	MITCHELL ST	E 21 ST	EAST END	2	R	921	32	28,736	AC	10/1/2018	58
EAOAHI	1634	001	MOKELUMNE AV	SIMSON ST	SIMSON ST	2	R	1,465	22	32,032	AC/AC	11/25/2018	58
CEEAOA	1645	003	MONTICELLO AV	BROOKDALE AV	VICKSBURG AV	2	R	1,395	34	47,260	AC/AC	12/4/2018	58
CEEAOA	1705	001	NOVELDA DR	CATRON DR	BERGEDO DR	2	R	978	25	23,775	AC	9/28/2018	58
GLREHE	1900	001	ROSEMOUNT RD	LONGRIDGE RD	VERRADA RD	2	R	1,633	20	31,220	AC/AC	10/31/2018	58
EALAFR	1929	001	SAN CARLOS AV	47 AV	HIGH ST	2	R	811	32	24,064	AC/AC	12/4/2018	58
GLREHE	1990	002	SILVERWOOD AV	CALIFORNIA ST	NORTON AV	2	R	181	30	6,330	AC	10/9/2018	58
WEOAKL	2113	003	UNION ST	30 ST	32 ST	2	R	660	34	21,658	AC/AC	9/15/2018	58
WEOAKL	2197	001	WEST ST	12 ST	13 ST	2	R	257	38	7,714	AC	9/8/2018	58
NOOAH	2260	001	ZINN DR	SOUTH END	DRAKE DR	2	R	365	20	8,000	AC	9/13/2018	58
EALAFR	0078	002	21 AV	FOOTHILL BV	E 21 ST	2	R	1,532	52	75,192	AC/AC	10/1/2018	57
WEOAKL	0122	001	3 ST	PERALTA ST	LEWIS ST	2	C	329	31	8,649	AC	10/15/2018	57
EALAFR	0154	003	37 AV	INTERNATIONAL BV	EAST END	2	R	1,265	34	42,942	AC/AC	11/13/2018	57
NOOAH	0177	003	41 ST	M L KING WAY	SOUTH END	2	R	130	34	3,366	AC	9/20/2018	57
CEEAOA	0189	001	45 AV	YGNACIO AV	MELROSE AV	2	R	362	40	12,400	AC/AC	12/15/2018	57
EAOAHI	0250	001	60 AV	MACARTHUR BV	CAMDEN ST	2	R	629	24	13,608	AC/AC	11/30/2018	57
CEEAOA	0272	001	64 AV	FENHAM	INTERNATIONAL BV	2	R	1,273	31	37,944	AC/AC	11/27/2018	57
CEEAOA	0275	004	65 AV	EASTLAWN ST	FENHAM ST	2	R	305	35	13,545	AC	11/27/2018	57
CEEAOA	0311	001	77 AV	HOLLY ST	INTERNATIONAL BV	2	R	1,404	30	39,840	AC/AC	9/4/2018	57
WEOAKL	0341	003	9 ST	CHESTER ST	PERALTA ST	2	R	427	32	13,120	AC	9/18/2018	57

Planning Area	Street ID	Section ID	Street Name	Begin Location	End Location	Ln	FC	Length (ft)	Width (ft)	Area (sf)	Surface Type	PCI Date	PCI
COLAIR	0350	600	98 AV	RT 17 OFF RAMP	WEST END	6	A	4,561	86	392,074	AC/AC	9/12/2018	57
GLREHE	2315	003	BUELL ST	CALAVERAS BV	MACARTHUR BV	2	R	324	30	8,130	AC	12/9/2018	57
GLREHE	0632	002	CALIFORNIA ST	35 AV	PATTERSON AV	2	R	1,184	28	31,332	AC/AC	10/10/2018	57
NOOAH	0743	002	COLTON BV	ARROWHEAD DR	HEARTWOOD DR	2	R	2,077	19	39,887	AC/AC	9/10/2018	57
CEEAOA	0844	001	DOUGLAS AV	EDES AV	HALE AV	2	R	1,299	25	31,975	AC/AC	12/12/2018	57
GLREHE	0966	001	EASTLAKE AV	HERRIER ST	KIWANIS ST	2	R	303	30	7,440	AC/AC	10/10/2018	57
EAOAHI	0978	001	EDGEMOOR PL	EAST END	SUNNYMERE AV	2	R	199	24	3,312	AC/AC	11/25/2018	57
GLREHE	1048	003	FAIR AV	CARSON ST	NORTH END	2	R	671	30	19,020	AC	10/10/2018	57
NOOAA	1096	002	FOREST ST	CLAREMONT AV	AYALA AV	2	R	354	36	9,864	AC/AC	9/10/2018	57
CEEAOA	1123	002	GARFIELD AV	75 AV	76 AV	2	R	250	30	6,210	AC/AC	12/9/2018	57
CEEAOA	1172	001	GRAVENSTEIN ST	105 AV	PEARMAN ST	2	R	210	60	11,820	AC	12/12/2018	57
NOOAA	1218	600	HARRISON ST WB	STANLEY PL	HAMILTON PL	6	A	1,888	33	70,641	AC/AC	10/11/2018	57
COLAIR	1241	001	HEGENBERGER CT	HEGENBERGER LP	EAST END	2	C	347	28	10,388	AC/AC	9/27/2018	57
COLAIR	1242	002	HEGENBERGER LP	CAIRO RD	HEGENBERGER RD	2	C	1,318	36	43,704	AC/AC	9/27/2018	57
EAOAHI	1270	001	HILLMONT DR	PARTRIDGE AV	73 AV	2	R	3,481	24	80,182	AC/AC	12/9/2018	57
WEOAKL	1281	001	HOLLIS ST	YERBA BUENA AV	500 FT/S YERBA BUENA AV	2	A	483	40	63,320	AC/AC	9/15/2018	57
CEEAOA	1282	001	HOLLY ST	100 AV	98 AV	2	R	837	30	22,620	AC/AC	12/9/2018	57
CEEAOA	1282	003	HOLLY ST	92 AV	90 AV	2	R	363	33	10,494	AC	12/9/2018	57
CEEAOA	1287	001	HOLWAY ST	SEMINARY AV	62 AV	2	R	754	30	22,800	AC	11/30/2018	57
NOOAH	1293	001	HOMEWOOD DR	SARONI DR	ARROWHEAD DR	2	R	2,126	25	53,225	AC/AC	9/12/2018	57
CEEAOA	1371	004	KINGSLAND AV	REDDING ST	EAST END	2	R	227	26	4,446	AC	12/2/2018	57
EAOAHI	1401	001	LAIRD AV	64 AV	SEMINARY AV	2	R	1,473	30	42,720	AC	11/26/2018	57
COLAIR	1478	001	LOUISIANA ST	RAILROAD AV	OSCAR ST	2	R	680	24	16,128	AC/AC	12/12/2018	57
GLREHE	1497	022	MACARTHUR BV	CANON AV	ARDLEY AV	2	A	1,743	48	83,760	AC/AC	11/6/2018	57
GLREHE	1570	002	MAYBELLE AV	MACARTHUR BV	FIRE PLUG	2	R	2,466	32	79,264	AC/AC	10/10/2018	57
CEEAOA	1656	001	MORCOM AV	FLEMING AV	BIRDSALL AV	2	R	793	30	22,260	AC/AC	12/1/2018	57
EAOAHI	1677	001	MURILLO AV	OAK KNOLL BV	MARGARITA AV	2	R	593	27	14,877	AC/AC	12/8/2018	57
NOOAA	1714	100	OAKLAND AVE	ORANGE ST	29 ST	2	A	298	36	10,800	AC	10/10/2018	57
COLAIR	1920	001	S ELMHURST AV	RAILROAD AV	EDES AV	2	R	1,128	30	32,940	AC	12/12/2018	57
GLREHE	1990	001	SILVERWOOD AV	MADLINE ST	CALIFORNIA ST	2	R	167	30	4,860	AC/AC	10/9/2018	57
EAOAHI	1996	1100	SKYLINE BV	END FOUR LANE	FIRE PLUG	2	A	717	22	15,165	AC/AC	9/19/2018	57
WEOAKL	2058	001	SYCAMORE ST	M L KING WAY	WEST ST	2	R	759	36	25,884	AC	9/15/2018	57
NOOAH	2078	001	THE TURN	PINE HAVEN RD	NORTH END	2	R	385	18	5,670	AC	9/5/2018	57
GLREHE	2248	001	WRENN ST	LEIMART BV	ARCADIA AV	2	R	460	30	13,170	AC	10/24/2018	57
CEEAOA	0010	001	100 AV	E ST	BANCROFT AV	2	R	5,143	26	126,204	AC	9/7/2018	56
WEOAKL	0050	001	15 ST	MARKET ST	BRUSH ST	2	R	774	36	25,164	AC	12/17/2018	56
DWNTWN	0079	002	21 ST	WEBSTER ST	BROADWAY	2	R	518	30	15,570	AC	10/4/2018	56
NOOAA	0090	002	23 ST	WAVERLY AV	M.L. KING WAY	2	R	2,807	35	96,985	AC	10/4/2018	56
WEOAKL	0094	002	24 ST	MYRTLE ST	ADELIN ST	2	R	1,266	39	47,931	AC	9/20/2018	56
WEOAKL	0122	003	3 ST	HENRY ST	CHESTER ST	2	C	313	31	9,765	AC	10/15/2018	56
EALAFR	0157	003	38 AV	E 12 ST	INTERNATIONAL BV	2	C	490	34	15,640	AC/AC	11/12/2018	56
WEOAKL	0249	001	6 ST	BRUSH ST	MARKET ST	6	C	427	39	13,283	AC	10/15/2018	56
WEOAKL	0290	001	7 ST	MIDDLE HARBOR RD	MARITIME ST	4	C	2,202	60	130,080	AC	9/5/2018	56
WEOAKL	0290	001A	7 ST	WOOD ST	PERALTA ST	4	A	1,262	64	81,280	AC/AC	9/5/2018	56
CEEAOA	0321	001	80 AV	ATHERTON ST	OLIVE ST	2	R	646	36	20,196	AC	9/5/2018	56
WEOAKL	0341	001	9 ST	MANDELA PKWY	CENTER ST	2	R	363	32	10,400	AC	9/18/2018	56
EALAFR	0508	001	BEACON ST	MACARTHUR BV	LAKE SHORE AV	2	R	938	25	21,475	AC/AC	10/1/2018	56
EAOAHI	0568	001	BRIAR CLIFF RD	OAK HILL RD	OAK HILL RD	2	R	1,443	20	27,640	AC	10/8/2018	56
WEOAKL	0597	001	BRUSH ST	SAN PABLO AV	W GRAND AV	2	R	262	49	7,448	AC/AC	9/19/2018	56

Planning Area	Street ID	Section ID	Street Name	Begin Location	End Location	Ln	FC	Length (ft)	Width (ft)	Area (sf)	Surface Type	PCI Date	PCI
EAOAHI	0672	002	CASTLEWOOD ST	SARAZEN AV	OAK KNOLL BV	2	R	1,124	26	30,186	AC/AC	12/8/2018	56
WEOAKL	0706	004	CHESTER ST	8 ST	12 ST	2	R	1,239	34	41,276	AC	10/15/2018	56
NOOAH	0731	001	CLIVE AV	CHELSEA DR	LONGWALK DR	2	R	1,112	20	20,200	AC/AC	9/17/2018	56
CEEAOA	0844	002	DOUGLAS AV	HALE AV	KERWIN AV	2	R	828	24	19,296	AC	12/12/2018	56
EALAFR	0866	002	E 10 ST	2 AV	E 8 ST	4	C	2,157	53	135,193	AC	1/11/2019	56
EALAFR	0879	001	E 13 ST	FRUITVALE AV	DERBY AV	2	R	550	30	13,680	AC	12/18/2018	56
CEEAOA	0897	002	E 16 ST	62 AV	61 AV	2	R	377	31	10,478	AC/AC	11/28/2018	56
EALAFR	0908	001	E 17 ST	FRUITVALE AV	NORTH END	2	R	478	32	14,880	AC	12/18/2018	56
EALAFR	0924	002	E 22 ST	23 AV	17 AV	2	R	2,416	32	72,672	AC/AC	10/1/2018	56
EALAFR	0929	004	E 24 ST	14 AV	19 AV	2	R	967	32	29,152	AC/AC	10/1/2018	56
EALAFR	0945	003	E 30 ST	23 AV	SOUTH END	2	R	167	32	5,280	AC	10/1/2018	56
CEEAOA	0961	001	E ST	83 AV	85 AV	2	R	644	23	14,329	AC	12/9/2018	56
CEEAOA	0963	002	E ST	98 AV	107 AV	2	R	2,661	36	93,204	AC	9/13/2018	56
GLREHE	0986	001	EL CENTRO AV	HOLLYWOOD AV	PARK BV	2	R	1,716	26	43,108	AC/AC	11/3/2018	56
NOOAA	1029	001	ESSEX ST	ALCATRAZ AV	EAST END	2	R	357	36	11,304	AC	9/7/2018	56
NOOAH	1066	001	FERNWOOD DR	MOUNTAIN BV	FLORENCE TERR	2	R	1,687	26	43,758	AC/AC	9/6/2018	56
EALAFR	1110	004b	FRUITVALE AV	E 18 ST	FOOTHILL BV	4	A	549	47	25,793	AC/AC	11/10/2018	56
CEEAOA	1115	002	G ST	92 AV	85 AV	2	R	1,990	32	64,672	AC/AC	12/9/2018	56
EALAFR	1116	002	GALINDO ST	FRUITVALE AV	SOUTH END	2	R	512	35	17,220	AC	11/15/2018	56
EAOAHI	1175	003	GREENLY DR	KELLER AV	SOUTH END	2	R	2,701	23	27,922	AC/AC	12/8/2018	56
CEEAOA	1197	005	HAMILTON ST	76 AV	77 AV	2	R	240	32	7,616	AC	12/11/2018	56
CEEAOA	1227	002	HAVENSCOURT BV	AVENAL AV	BANCROFT AV	2	A	2,406	51	107,371	AC/AC	11/24/2018	56
CEEAOA	1282	002	HOLLY ST	98 AV	92 AV	2	R	1,837	33	59,089	AC	12/9/2018	56
GLREHE	1350	001	KAPHAN AV	FAIR AV	DAVENPORT AV	2	R	387	30	10,410	AC/AC	10/10/2018	56
GLREHE	1434	001	LEIMERT PL	CLEMENS RD	OAKMORE RD	2	C	279	37	7,437	AC/AC	10/24/2018	56
NOOAH	1471	001	LONGCROFT DR	ASCOT DR	HAVERHILL DR	2	R	1,218	26	29,614	AC/AC	9/17/2018	56
CEEAOA	1472	002	LONGFELLOW AV	103 AV	106 AV	2	R	848	24	19,800	AC/AC	12/7/2018	56
NOOAH	1511	001	MAGELLAN DR	COLTON BV	SNAKE RD	2	R	1,838	20	35,820	AC/AC	9/11/2018	56
EAOAHI	1521	010	MALCOLM AV	SHELDON ST	HELLMAN ST	2	C	1,641	36	60,372	AC/AC	10/9/2018	56
NOOAH	1606	003	MERRIEWOOD DR	SHERWOOD DR	BROADWAY TERR	2	R	1,867	20	35,360	AC/AC	9/5/2018	56
WEOAKL	1609	001	MERRIMAC ST	M L KING WAY	SOUTH END	2	R	130	24	1,968	AC/AC	9/12/2018	56
NOOAH	1633	002	MODOC AV	FLORENCE AV	MORPETH ST	2	R	353	30	9,540	AC	9/4/2018	56
WEOAKL	1798	005	PINE ST	8 ST	GOSS ST	2	C	257	35	9,100	AC/AC	9/18/2018	56
EALAFR	1931	010	SAN LEANDRO ST	FRUITVALE AV	HIGH ST	4	A	3,332	64	209,984	PCC	11/11/2018	56
EAOAHI	1989	001	SILVERADO CT	DONNA WAY	EAST END	2	R	155	30	4,860	AC/AC	10/8/2018	56
NOOAH	1996	0400	SKYLINE BV	SHEPHERD CYN RD	7920FT	2	C	10,249	20	206,620	AC	8/31/2018	56
EAOAHI	2024	002	STANLEY AV	SHAW ST	FRAZIER AV	2	C	357	28	9,983	AC/AC	12/6/2018	56
EALAFR	2028	001	STAR AV	MARION AV	SUTER ST	2	R	275	22	5,060	AC	11/12/2018	56
EALAFR	2046	001	STUART ST	E 31 ST	MACARTHUR BV	2	R	874	32	24,800	AC	10/1/2018	56
NOOAA	2184	002	WEBSTER ST	45 ST	40 ST	2	C	1,758	32	54,198	AC/AC	9/11/2018	56
EALAFR	0047	001	15 AV	E 12 ST	FOOTHILL BV	2	R	1,140	44	44,000	AC	10/1/2018	55
WEOAKL	0063	001	17 ST (RES)	WEST ST	17TH ST	2	R	328	23	4,508	AC	10/15/2018	55
WEOAKL	0112	004	28 ST	PERALTA ST	UNION ST	2	C	508	32	13,952	AC/AC	9/11/2018	55
EALAFR	0116	004	29 AV	BEGIN BRIDGE	GLASCOCK ST	4	A	344	20	15,562	AC/PCC	12/21/2018	55
NOOAA	0152	001	36 ST	M.L. KING WAY	WEST ST	2	R	764	12	8,352	AC	9/21/2018	55
EALAFR	0175	003	41 AV	MERA ST	SANTA RITA ST	2	R	1,610	32	54,592	AC	11/11/2018	55
NOOAA	0176	003	41 ST	BROADWAY	PIEDMONT AV	2	R	1,325	46	56,350	AC	1/12/2019	55
CEEAOA	0213	001	51 AV	VICKSBURG AV	INTERNATIONAL BV	2	R	2,475	38	84,150	AC/AC	12/15/2018	55
CEEAOA	0227	001	54 AV	WENTWORTH AV	INTERNATIONAL BV	2	R	1,253	24	28,776	AC/AC	12/15/2018	55

Planning Area	Street ID	Section ID	Street Name	Begin Location	End Location	Ln	FC	Length (ft)	Width (ft)	Area (sf)	Surface Type	PCI Date	PCI
NOOAAD	0228	004	54 ST	ADELIN ST	SAN PABLO AV	2	R	1,932	26	45,032	AC/AC	9/17/2018	55
EAOAHI	0262	001	62 AV	OUTLOOK AV	MAURITANIA AV	2	R	716	24	16,056	AC/AC	11/26/2018	55
CEEAQA	0312	001	77 AV	SAN LEANDRO AV	WEST END	2	R	377	66	21,978	AC	12/11/2018	55
GLREHE	0387	001	ALISO AV	CARSON ST	TOYON PL	2	C	905	29	24,507	AC/AC	10/10/2018	55
EALAFR	0390	001	ALMA AV	PROSPECT AV	MACARTHUR BV	2	R	725	29	21,663	AC/AC	1/13/2019	55
GLREHE	0445	001	ASPEN PL	ARIZONA ST	EAST END	2	R	248	26	6,006	AC	10/12/2018	55
EALAFR	0456	001	AUSTIN ST	FOOTHILL BV	E 22 ST	2	R	481	30	11,100	AC/AC	10/1/2018	55
CEEAQA	0457	002	AVENAL AV	BANCROFT AV	SEMINARY AV	2	R	451	36	12,960	AC/AC	11/28/2018	55
CEEAQA	0563	003	BRANN ST	SEMINARY AV	57 AV	2	R	773	30	22,380	AC/AC	12/1/2018	55
WEOAKL	0597	004	BRUSH ST	6 ST	5 ST	6	A	280	42	10,873	AC/AC	9/19/2018	55
EAOAHI	0609	001	BURDECK DR	NORTH END	BUTTERS DR	2	R	3,174	20	61,440	AC/AC	9/18/2018	55
GLREHE	0632	001	CALIFORNIA ST	SILVERWOOD AV	35 AV	2	R	554	28	12,292	AC/AC	10/11/2018	55
NOOAH	0701	001	CHELTON LN	CHELTON DR	BAGSHOTTE DR	2	R	808	20	5,340	AC/AC	9/11/2018	55
COLAIR	0811	001	DATE ST	WORTH ST	PHELPS ST	2	R	448	30	11,820	AC	12/7/2018	55
GLREHE	0834	002	DIMOND AV	MACARTHUR BV	MONTANA ST	2	R	601	30	17,040	AC	11/6/2018	55
EALAFR	0875	002	E 12 ST	BRIDGE START	BRIDGE END	4	A	84	32	3,136	PCC	1/9/2019	55
EALAFR	0921	002	E 20 ST	27 AV	14 AV	2	R	4,910	44	205,128	AC/AC	1/13/2019	55
NOOAH	1127	001	GASPAR DR	COLTON BV	SNAKE RD	2	R	1,213	20	22,040	AC/AC	9/11/2018	55
CEEAQA	1163	001	GRAFFIAN ST	107 AV	103 AV	2	R	1,005	30	27,930	AC	9/13/2018	55
EALAFR	1169	001	GRANDE VISTA PL	GRANDE VISTA AV	SOUTH END	2	R	307	26	7,540	AC/AC	1/13/2019	55
GLREHE	1199	003	HAMPEL ST	ELSTON AV	EVERETT AV	2	R	767	38	28,082	AC/AC	11/2/2018	55
GLREHE	1221	001	HARVARD RD	LAKESHORE AV	CITY LIMIT	2	R	89	27	14,958	AC/AC	1/13/2019	55
CEEAQA	1266	001	HILLEN DR	55 AV	MADERA AV	2	R	1,052	32	32,096	AC/AC	12/2/2018	55
CEEAQA	1278	002	HILTON ST	62 AV	SEMINARY AV	2	R	755	32	23,616	AC	11/30/2018	55
GLREHE	1284	001	HOLMAN RD	TRESTLE GLEN RD	GROSVENOR PL	2	R	691	28	15,988	AC/AC	11/3/2018	55
NOOAAD	1347	002	KALES AV	BROADWAY	COLLEGE AV	2	R	1,263	35	43,664	AC/AC	10/9/2018	55
EAOAHI	1353	004	KELLER AV	HANSOM	SEQUOYAH RD	4	A	392	48	22,608	AC	9/28/2018	55
NOOAAD	1637	002	MONROE AV	CARLTON ST	BROADWAY TERR	2	C	1,092	20	21,375	AC/AC	1/14/2019	55
GLREHE	1643	003	MONTEREY BV	BENNET PL	GUIDO ST	2	C	2,032	34	69,729	AC/AC	10/10/2018	55
EAOAHI	1669	005	MOUNTAIN BV	REDWOOD RD	NORTH END	2	R	1,401	28	8,988	AC/AC	9/20/2018	55
NOOAAD	1708	001	OAK GROVE AV	COLLEGE AV	FOREST ST	2	R	1,219	38	44,288	AC/AC	10/17/2018	55
NOOAH	1795	001	PINE HILLS CT	PINE HILLS DR	EAST END	2	R	433	20	8,640	AC/AC	9/17/2018	55
WEOAKL	1798	003	PINE ST	10 ST	9 ST	2	C	331	35	11,725	AC/AC	9/18/2018	55
GLREHE	1866	002	RHODA AV	MACARTHUR BV	300 M	2	R	2,819	32	87,552	AC/AC	10/11/2018	55
EAOAHI	1961	004	SEQUOYAH RD	1320 FT	HEAFEY RD	2	C	522	24	12,566	AC/AC	10/4/2018	55
EAOAHI	1961	007	SEQUOYAH RD	RIDGEMOOR RD	SCG	2	C	474	24	11,448	AC/PCC	10/4/2018	55
EAOAHI	2037	001	STERLING DR	CREST AV	SHONE AV	2	R	545	22	11,836	AC/AC	12/8/2018	55
EAOAHI	2079	001	THERMAL ST	SENECA ST	BURR ST	2	R	821	15	12,420	AC/AC	12/9/2018	55
GLREHE	2136	001	VETERAN WAY	CANON AV	EAST END	2	R	155	30	3,570	AC/AC	11/6/2018	55
NOOAAD	2161	001	WALKER AV	LAKE PARK AV	MANDANA BV	2	R	1,148	26	28,132	AC	10/12/2018	55
COLAIR	2167	001	WALTER ST	LOUISIANA ST	CLARA ST	2	R	300	24	6,696	AC/AC	12/12/2018	55
GLREHE	2245	001	WOODRUFF AV	MACARTHUR AV	E 38 ST	2	R	950	28	24,052	AC/AC	11/6/2018	55
COLAIR	2247	001	WORTH ST	PHELPS ST	EDES AV	2	R	835	30	23,610	AC/AC	12/12/2018	55
DWNTWN	0006	003	10 ST	CLAY ST	JEFFERSON ST	4	C	382	46	15,640	AC	9/19/2018	54
CEEAQA	0014	001	103 AV	BYRON ST	INTERNATIONAL BV	2	R	4,040	28	107,268	AC/AC	9/7/2018	54
EALAFR	0082	001	22 AV	LIVINGSTON ST	EAST END	2	C	976	30	21,090	AC/AC	12/19/2018	54
NOOAAD	0107	003	26 ST	VALDEZ ST	27 ST	2	R	111	24	2,760	AC	10/4/2018	54
NOOAAD	0220	001	52 ST	SHATLUCK AV	DOVER ST	4	A	739	50	34,500	AC	12/17/2018	54
WEOAKL	0290	009	7 ST	FILBERT ST	CASTRO ST	6	A	1,581	78	125,190	AC	12/17/2018	54

Planning Area	Street ID	Section ID	Street Name	Begin Location	End Location	Ln	FC	Length (ft)	Width (ft)	Area (sf)	Surface Type	PCI Date	PCI
EAOAHI	0308	003	76 AV	MACARTHUR BV	BANCROFT AV	2	R	1,831	26	44,668	AC	9/4/2018	54
CEEAOA	0322	002	80 AV	INTERNATIONAL BV	PLYMOUTH ST	2	R	1,631	36	55,008	AC	12/9/2018	54
EAOAHI	0342	001	90 AV	MACARTHUR BV	BANCROFT AV	4	C	1,489	61	84,859	AC	12/9/2018	54
GLREHE	0440	001	ASHMOUNT AV	CLARENDON CRES	PORTAL AV	2	R	1,973	18	36,828	AC/AC	10/25/2018	54
CEEAOA	0457	004	AVENAL AV	62 AV	HAVENSCOURT BV	2	C	1,304	40	53,666	AC/AC	11/28/2018	54
CEEAOA	0481	100	BANCROFT AV	75 AV	73 AV	2	R	530	14	7,560	AC/AC	9/13/2018	54
CEEAOA	0479	100	BANCROFT AVE NB	107 AV	103 AV	2	A	1,109	25	28,250	AC	9/13/2018	54
NOOAH	0532	001	BESITO AV	DRURY RD	SOUTH END	2	R	890	15	11,985	AC/AC	8/29/2018	54
CEEAOA	0583	001	BROMLEY AV	64 AV	SEMINARY AV	2	R	1,325	32	40,608	AC/AC	11/30/2018	54
EAOAHI	0777	001	BRUNELL DR	CRESTMONT DR	NORTH END	2	R	113	36	2,844	AC	9/20/2018	54
EAOAHI	0608	001	BURDECK CT	BURDECK DR	WEST END	2	R	212	20	3,640	AC	9/18/2018	54
EAOAHI	0686	001	CHADBOURNE WAY	CRESTMONT DR	RISHELL DR	2	R	2,154	36	75,204	AC	9/20/2018	54
EALAFR	0691	004	CHAPMAN ST	PETERSON ST	29 AV	2	C	372	32	10,240	AC	12/18/2018	54
CEEAOA	0742	001	COLORADOS DR	ACALANES DR	ESTEPA DR	2	R	787	25	18,850	AC	12/7/2018	54
EALAFR	0825	002	DERBY AV	INTERNATIONAL BV	E 10 ST	2	R	824	36	23,796	AC	10/1/2018	54
NOOAH	0859	001	DUNCAN WAY	FLORENCE TERR	BROADWAY TERR	2	R	1,736	26	45,370	AC/AC	9/6/2018	54
EAOAHI	0863	001	DURANT AV	JULIUS AV	FOOTHILL BV	2	R	282	30	7,680	AC	9/12/2018	54
EALAFR	0936	001	E 27 ST	13 AV	14 AV	2	R	1,040	28	27,188	AC/AC	10/1/2018	54
NOOAA	0972	001	ECHO AV	ROSE ST	PIEDMONT AV	2	R	1,060	34	31,552	AC/AC	9/12/2018	54
GLREHE	1006	001	ELSINORE AV	EL CENTRO AV	SAN SEBASTIAN	2	R	378	26	9,178	AC/AC	11/3/2018	54
EAOAHI	1021	001	ENCINA AV	ALCALA AV	GOLF LINKS RD	2	R	420	29	11,107	AC/AC	12/8/2018	54
COLAIR	1078	001	FITZPATRICK RD	EMPIRE RD	CORAL RD	2	R	522	24	11,424	AC	12/7/2018	54
EALAFR	1081	001	FLEMING AV	HIGH ST	COURTLAND AV	2	R	542	32	16,480	AC/AC	12/1/2018	54
NOOAH	1171	001	GRAVATT DR	ALVARADO RD	STEPHENS WAY	2	R	1,840	24	44,232	AC	8/28/2018	54
GLREHE	1277	001	HILLWOOD PL	SUNNYHILLS RD	SOUTH END	2	R	228	22	4,796	AC/AC	10/31/2018	54
EAOAHI	1353	002	KELLER AV	RILEA WY	HANSOM	4	A	4,971	48	238,320	AC	9/28/2018	54
EAOAHI	1396	001	LACEY AV	69 AV	72 AV	2	R	727	30	21,240	AC	11/26/2018	54
EALAFR	1412	004	LANCASTER ST	CHAPMAN ST	ELMWOOD AV	2	C	522	32	14,272	AC/AC	11/16/2018	54
GLREHE	1473	003	LONGRIDGE RD	GROSVENOR PL	CLARENDON CR	2	R	1,131	24	27,312	AC/AC	10/31/2018	54
GLREHE	1485	002	LYMAN RD	TIFFIN RD	FRUITVALE AV	2	C	2,347	30	69,120	AC/AC	11/5/2018	54
GLREHE	1669	002	MOUNTAIN BV	CALAVERAS AV	STAUFFER PL	2	C	3,481	25	89,002	AC/AC	10/5/2018	54
EAOAHI	1689	001	NEY AV	72 AV	73 AV	2	R	382	30	10,620	AC	11/30/2018	54
COLAIR	1718	004	OAKPORT ST	660 FT N/O HASSLER WAY	CONCRETE BRIDGE	2	A	1,405	24	63,360	AC	11/26/2018	54
EALAFR	1807	002	PLEASANT ST	FRUITVALE AV	BOSTON AV	2	R	1,005	34	32,912	AC	11/16/2018	54
WEOAKL	1816	001	POPLAR ST	10 ST	12 ST	2	R	475	28	12,404	AC	10/17/2018	54
NOOAA	1869	001	RICHMOND BV W	MACARTHUR BLVD	30TH ST	2	R	2,181	29	64,612	AC	10/5/2018	54
EAOAHI	1880	001	RITCHIE ST	OLIVE ST	NEY AV	2	R	2,773	31	81,869	AC	9/5/2018	54
NOOAH	1946	001	SAYRE DR	SARONI DR	SARONI DR	2	R	3,260	25	78,939	AC/AC	9/12/2018	54
EAOAHI	1961	001	SEQUOYAH RD	MOUNTAIN BV	TURNKEY	2	C	1,136	44	47,676	AC/AC	10/4/2018	54
EAOAHI	2024	001	STANLEY AV	FOOTHILL BV	SHAW ST	2	C	291	29	7,537	AC/AC	12/6/2018	54
EALAFR	2055	003	SUTER ST	MAPLE AV	COOLIDGE AV	2	R	1,119	26	28,132	AC/AC	11/15/2018	54
EAOAHI	2062	001	TAMARISK DR	ELYSIAN FIELDS	EAST END	2	R	126	30	3,180	AC	10/8/2018	54
GLREHE	2131	001	VAN SICKLEN PL	SUNNYHILLS RD	SOUTH END	2	R	163	24	3,480	AC/AC	10/31/2018	54
WEOAKL	2156	008	W GRAND AV	SAN PABLO AV	M L KING WAY	6	A	367	76	22,420	AC/AC	12/17/2018	54
CEEAOA	2157	001	WADEAN PL	54 AV	55 AV	2	R	917	20	18,620	AC/AC	12/15/2018	54
DWNTWN	2174	002	WASHINGTON ST	9 ST	6 ST	2	R	838	42	31,332	AC/AC	9/19/2018	54
EALAFR	2181	002	WAYNE AV	HANOVER AV	WESLEY AV	2	R	964	36	33,408	AC	10/1/2018	54
NOOAA	2184	003	WEBSTER ST	40 ST	MACARTHUR BV	2	C	1,238	34	38,472	AC/AC	9/11/2018	54
CEEAOA	2187	002	WELD ST	73 AV	79 AV	2	R	1,653	23	35,604	AC/AC	9/5/2018	54

Planning Area	Street ID	Section ID	Street Name	Begin Location	End Location	Ln	FC	Length (ft)	Width (ft)	Area (sf)	Surface Type	PCI Date	PCI
NOOAH	2200	001	WEST VIEW PL	WEST VIEW DR	EAST END	2	R	178	20	3,100	AC/AC	8/29/2018	54
NOOAA	2252	001	YERBA BUENA AV	40 ST	CITY LIMIT	2	A	667	42	24,704	AC/AC	9/6/2018	54
EAOAH	0010	002	100 AV	BANCROFT AV	MAC ARTHUR BV	2	R	936	27	23,787	AC/AC	12/9/2018	53
CEEOA	0016	001	104 AV	SUNNYSIDE ST	LINK ST	2	A	167	48	7,278	AC/AC	9/29/2018	53
EALAF	0032	001	12 ST	1518 FT S/OAK ST	OAK ST	8	A	1,520	50	75,900	AC	12/21/2018	53
WEOAK	0046	005	14 ST	CASTRO ST	CLAY ST	4	A	1,138	52	55,952	AC/AC	1/12/2019	53
DWNTW	0065	007	18 ST	M.L. KING WAY	SAN PABLO AV	2	R	641	30	16,140	AC	9/21/2018	53
WEOAK	0094	003	24 ST	ADELIN ST	MAGNOLIA ST	2	C	327	32	10,336	AC/AC	9/20/2018	53
EALAF	0097	002	25 AV	INTERNATIONAL BV	FOOTHILL BV	2	R	1,282	30	35,250	AC/AC	1/12/2019	53
EALAF	0147	001	36 AV	BOEHMER ST	E 8 ST	2	R	381	30	9,840	AC/AC	11/16/2018	53
DWNTW	0170	004	4 ST	FRANKLIN ST	WEBSTER ST	2	C	381	37	14,171	AC/AC	9/22/2018	53
DWNTW	0170	006	4 ST	BROADWAY	WASHINGTON ST	2	C	396	37	12,839	AC/AC	9/21/2018	53
EALAF	0178	001	42 AV	WATTLING ST	SAN LEANDRO ST	2	C	371	34	12,274	AC/AC	11/8/2018	53
WEOAK	0208	006	5 ST	CASTRO ST	BROADWAY	4	A	1,918	41	71,750	AC/AC	10/15/2018	53
CEEOA	0307	002	75 AV	RUDSDALE ST	SPENCER ST	2	C	1,319	28	36,811	AC/AC	12/11/2018	53
CEEOA	0313	002	78 AV	INTERNATIONAL BV	EAST END	2	R	2,352	32	73,734	AC/AC	12/11/2018	53
CEEOA	0325	005	82 AV	PLYMOUTH ST	INTERNATIONAL BV	2	C	1,306	34	43,568	AC/AC	9/5/2018	53
EAOAH	0327	001	83 AV	MACARTHUR BV	WEST END	2	R	791	30	22,920	AC/AC	12/9/2018	53
WEOAK	0340	003	9 ST	PINE ST	NORTH END	2	R	329	29	11,803	AC	9/18/2018	53
COLAI	0370	001a	AIRPORT ACCESS	DOOLITTLE RD	98TH AVE	6	A	764	70	53,480	AC	9/28/2018	53
EALAF	0388	001	ALLENDALE AV	MONTICELLO AV	HIGH ST	2	R	1,935	32	57,888	AC/AC	12/3/2018	53
CEEOA	0414	002	APPLE ST	PEARMAIN ST	SAN LEANDRO ST	2	R	477	30	13,170	AC/AC	12/7/2018	53
CEEOA	0449	001	ATHERTON ST	81 AV	80 AV	2	R	306	32	10,080	AC	9/5/2018	53
CEEOA	0545	002	BLENHEIM ST	APRICOT ST	SAN LEANDRO ST	2	R	355	30	9,360	AC	12/7/2018	53
NOOAH	0719	005	CLAREMONT AV	ALVARADO RD	GRIZZLY PEAK BV	2	A	5,564	27	149,573	AC/AC	8/28/2018	53
NOOAA	0732	001	CLOVER DR	CHABOT RD	MILES AV	2	R	509	26	12,272	AC/AC	12/6/2018	53
NOOAH	0865	001	DWIGHT WAY	CITY LIMIT	PANORAMIC WAY	2	R	1,461	14	21,910	AC/AC	12/7/2018	53
EALAF	0901	002	E 16 ST	FRUITVALE AV	FOOTHILL BV	2	R	3,607	38	127,680	AC	12/18/2018	53
CEEOA	0912	001	E 17 ST	64 AV	62 AV	2	R	549	31	16,058	AC/AC	11/28/2018	53
CEEOA	0955	001	E 8 ST	50 AV	54 AV	2	R	1,024	32	31,232	AC/AC	12/16/2018	53
EALAF	0957	003	E 8 ST	34 AV	ALAMEDA AV	2	R	2,165	26	55,874	AC/AC	11/8/2018	53
COLAI	2286	001	EDGEWATER DR	EBG	HEGENBERGER RD	4	A	9,034	56	201,438	AC	12/19/2018	53
CEEOA	1003	001	ELMHURST AV	WEST END	B ST	2	R	1,086	30	29,910	AC/AC	12/9/2018	53
WEOAK	1074	001	FILBERT ST	12 ST	WEST END	2	R	1,797	32	52,288	AC	9/13/2018	53
EAOAH	1089	003	FONTAINE ST	HOLMES AV	KELLER AV	3	R	1,249	36	44,640	AC/AC	12/8/2018	53
EAOAH	1151	001	GLENLY RD	GOLF LINKS RD	EAST END	2	R	293	30	7,320	AC/AC	12/9/2018	53
CEEOA	1163	002	GRAFFIAN ST	103 AV	102 AV	2	R	333	30	9,240	AC/AC	9/13/2018	53
NOOAA	1224	002	HARWOOD AV	ROSS ST	COLLEGE AV	2	R	1,513	28	40,656	AC/AC	10/17/2018	53
CEEOA	1278	001	HILTON ST	SOUTH END	62 AV	2	R	479	29	13,918	AC	11/30/2018	53
NOOAA	1309	002	IDAHO ST	61 ST	59 ST	2	R	648	36	21,996	AC	9/6/2018	53
CEEOA	1322	001	ISLETON AV	BERNHARDT DR	EAST END	2	R	922	25	23,375	AC/AC	12/12/2018	53
NOOAH	2018	001	LODGE CT	COLTON BV	HEMLOCK ST	2	R	988	18	17,478	AC/AC	9/12/2018	53
GLREH	1497	018	MACARTHUR BV	COOLIDGE AV	BOSTON AV	2	A	1,238	48	59,387	AC	10/11/2018	53
WEOAK	1614	103	MIDDLE HARBOR	OVERPASS END (PVMT CHNG)	3 ST	4	A	305	56	14,168	AC/AC	9/5/2018	53
EAOAH	1636	001	MONAN ST	MALCOLM AV	PRIVATE ENTR	2	R	613	30	18,120	AC/AC	10/10/2018	53
EAOAH	1689	002	NEY AV	73 AV	75 AV	2	R	387	30	11,400	AC/AC	12/8/2018	53
GLREH	1701	004	NORTON AV	GUIDO ST	MONTEREY BV	2	R	531	30	14,460	AC	10/9/2018	53
CEEOA	1813	001	PONTIAC ST	107 AV	104 AV	2	R	761	30	19,680	AC	9/13/2018	53
CEEOA	1831	002	PRUNE ST	PEARMAIN ST	SOUTH END	2	R	143	36	7,092	AC	12/12/2018	53

Planning Area	Street ID	Section ID	Street Name	Begin Location	End Location	Ln	FC	Length (ft)	Width (ft)	Area (sf)	Surface Type	PCI Date	PCI
GLREHE	1860	003	REINHARDT DR	KAPHAN AV	SOUTH END	2	R	1,911	30	58,110	AC/AC	10/10/2018	53
CEEAOA	1883	001	ROBERTS AV	BIRDSALL AV	SEMINARY AV	2	R	1,861	31	53,489	AC/AC	12/1/2018	53
NOOAAAD	1926	001	SALEM ST	ALCATRAZ AV	EAST END	2	R	305	32	9,088	AC	9/7/2018	53
CEEAOA	1931	050	SAN LEANDRO ST	PC 50 FT S/O SEMINARY AV	PC 240 FT S/O 66 AVE	4	A	2,215	76	168,948	PCC	11/27/2018	53
EALAFR	2055	001	SUTER ST	HIGH ST	35 AV	2	R	2,832	29	77,517	AC	11/12/2018	53
EAOAHI	2128	001	VAN CLEAVE WAY	WESTFIELD WAY	CREIGHTON WAY	2	R	1,024	22	21,428	AC	9/20/2018	53
CEEAOA	2187	001	WELD ST	69 AV	73 AV	2	R	973	28	26,366	AC/AC	11/27/2018	53
WEOAKL	2237	006	WOOD ST	20 ST	W GRAND AV	2	C	674	34	22,679	AC	9/12/2018	53
NOOAAAD	2255	002	YORK ST	PRINCE ST	MANDANA BV	2	R	640	32	19,744	AC/AC	9/14/2018	53
EALAFR	0162	001	39 AV	ALLENDALE AV	WEST END	2	R	429	30	11,820	AC	11/12/2018	52
CEEAOA	0197	001	47 AV	WEST END	SAN LEANDRO ST	2	R	506	32	13,632	AC	12/20/2018	52
NOOAAAD	0234	003	56 ST	SHATTUCK AV	SAN PABLO AV	2	R	5,125	30	138,330	AC/AC	9/8/2018	52
EALAFR	0244	001	6 AV	E 20 ST	INTERNATIONAL BV	2	R	2,126	30	62,520	AC	1/13/2019	52
WEOAKL	0290	007B	7 ST	UNION ST	ADELIN	6	A	653	58	47,154	AC	9/5/2018	52
DWNTWN	0318	005	8 ST	BROADWAY	M.L. KING WAY	8	A	1,540	45	69,120	AC/AC	9/19/2018	52
CEEAOA	0323	005	81 AV	INTERNATIONAL BV	ATHERTON ST	2	R	3,342	36	112,212	AC	9/5/2018	52
CEEAOA	0332	001	86 AV	EAST END	INTERNATIONAL BV	2	R	3,730	32	118,368	AC	9/6/2018	52
CEEAOA	0334	001	87 AV	EAST END	INTERNATIONAL BV	2	R	3,558	30	105,390	AC/AC	9/6/2018	52
CEEAOA	0345	001	93 AV	INTERNATIONAL BV	A ST	2	R	579	30	15,930	AC/AC	9/12/2018	52
CEEAOA	0464	001	B ST	80 AV	81 AV	2	R	360	30	9,120	AC	12/11/2018	52
CEEAOA	0465	001	B ST	83 AV	85 AV	2	R	637	28	17,528	AC	12/9/2018	52
NOOAH	0498	002	BAY FOREST PL	BAY FOREST DR	END	2	R	124	26	4,602	AC/AC	8/30/2018	52
GLREHE	0513	001	BEAUMONT AV	PARK BV	E 38 ST	4	A	461	51	18,003	AC	11/7/2018	52
CEEAOA	0527	002	BERGEDO DR	ESTEPA DR	ACALANES DR	2	R	517	36	18,900	AC/AC	9/28/2018	52
DWNTWN	0578B	002	BROADWAY	EMBARCADERO	6 ST	4	A	1,404	56	70,560	AC/AC	9/22/2018	52
CEEAOA	0585	005	BROOKDALE AV	KINGSLAND AV	55 AV	2	R	909	30	25,650	AC/AC	12/2/2018	52
EAOAHI	0594	003	BRUNELL DR	TRINIDAD AV	BUTTERS DR	2	R	1,078	20	21,460	AC/AC	9/18/2018	52
COLAIR	0623	001	CAIRO RD	CORAL RD	EMPIRE RD	2	R	1,092	24	25,200	AC/AC	12/12/2018	52
NOOAH	0700	003	CHELTON DR	CHELSEA DR	DARNBY DR	2	R	515	32	16,064	AC/AC	9/14/2018	52
EALAFR	0816	001	DEERING CT	BONA ST	SOUTH END	2	R	243	26	5,122	AC	11/15/2018	52
EALAFR	0908	003	E 17 ST	34 AV	35 AV	2	R	438	30	11,820	AC/AC	11/13/2018	52
EALAFR	0318A	001	E 8 ST	FALLON ST	5TH AV	6	A	2,235	69	154,215	AC	12/19/2018	52
EAOAHI	0974	001	EDENVALE PL	EAST END	SUNNYMERE AV	2	R	125	25	1,650	AC/AC	11/30/2018	52
NOOAH	1043	001	EVIREL PL	THORNHILL DR	SOUTH END	2	R	418	20	8,200	AC/AC	9/10/2018	52
COLAIR	1132	001	GIBRALTAR RD	EMPIRE RD	HESKET RD	2	R	975	24	22,824	AC/AC	12/12/2018	52
NOOAH	1171	002	GRAVATT DR	STEPHENS WAY	AMITO AV	2	R	1,266	24	29,592	AC/AC	8/28/2018	52
GLREHE	1185	003	GROSVENOR PL	SUNNYHILLS RD	LONGRIDGE RD	2	R	273	24	6,264	AC/AC	10/31/2018	52
CEEAOA	1212	001	HARMON AV	64 AV	SEMINARY AV	2	R	1,324	28	34,623	AC	11/30/2018	52
EAOAHI	1417	001	LAS VEGAS AV	98TH AVE	WEST END	2	R	524	30	13,860	AC/AC	12/12/2018	52
EALAFR	1439	001	LESTER AV	HANOVER AV	NEWTON AV	2	R	360	22	6,930	AC/AC	10/1/2018	52
CEEAOA	1534	001	MANUEL CT	A ST	EAST END	2	R	105	30	3,540	AC/AC	12/12/2018	52
EALAFR	1536	001	MAPLE AV	NICOL AV	SCHOOL ST	2	R	952	26	23,894	AC	11/15/2018	52
GLREHE	1536	003	MAPLE AV	MACARTHUR BV	CARLSEN ST	2	R	2,409	36	85,608	AC	10/9/2018	52
EALAFR	1778	001	PENNIMAN AV	HUMBOLDT AV	35 AV	2	R	570	28	16,015	AC/AC	11/15/2018	52
NOOAH	1787	001	PERTH PL	GRAND VIEW DR	WEST END	2	R	457	16	7,248	AC/AC	8/29/2018	52
NOOAH	1802	001	PINENEEDLE DR	BROADWAY TERR	BALSAM WAY	2	R	1,478	16	23,456	AC/AC	9/5/2018	52
CEEAOA	1811	001	PLYMOUTH ST	104 AV	99 AV	2	C	1,378	30	40,680	AC/AC	9/7/2018	52
CEEAOA	1862	001	REPOSO DR	CATRON DR	BERGEDO DR	2	R	478	25	10,250	AC	9/28/2018	52
CEEAOA	1957	006	SEMINARY AV	FOOTHILL BV	ROBERTS AV	4	A	1,198	36	41,092	AC/AC	11/24/2018	52

Planning Area	Street ID	Section ID	Street Name	Begin Location	End Location	Ln	FC	Length (ft)	Width (ft)	Area (sf)	Surface Type	PCI Date	PCI
EAOAHI	1979	001	SHETLAND CT	EAST END	SCOTIA AV	2	R	165	30	4,470	AC	10/9/2018	52
NOOAH	2085	003	THORNHILL DR	PINEHAVEN RD	SOBRANTE RD	2	R	1,802	26	39,296	AC/AC	9/7/2018	52
EAOAHI	2121	001	VALENTINE ST	COLUMBIAN DR	FIELD ST	2	R	809	30	23,220	AC	12/8/2018	52
EALAFR	2164	001	WALNUT ST	HIGH ST	MONTICELLO AV	2	R	1,977	32	63,424	AC/AC	12/3/2018	52
WEOAKL	0029	001	11 ST	WEST ST	BRUSH ST	4	A	374	49	16,562	AC	10/15/2018	51
WEOAKL	0034	002	12 ST	MANDELA PKWY	PERALTA ST	2	R	864	38	35,325	AC/AC	9/18/2018	51
WEOAKL	0208	003	5 ST	CENTER ST	UNION ST	2	C	1,314	47	64,907	AC	10/15/2018	51
NOOAA	0230	001	55 ST	VICENTE WAY	TELEGRAPH AV	2	R	379	37	11,618	AC	10/10/2018	51
CEEAOA	0298	001	73 AV	HAWLEY	EAST END	2	R	2,416	32	77,088	AC/AC	11/27/2018	51
CEEAOA	0307	001	75 AV	INTERNATIONAL BV	RUSSDALE ST	2	C	871	28	23,800	AC/AC	12/11/2018	51
CEEAOA	0306	004	75 AV	BANCROFT AV	WEST END	2	R	291	26	5,278	AC/AC	12/9/2018	51
EAOAHI	0308	002	76 AV	NEY AV	MACARTHUR BV	2	R	421	27	9,682	AC/AC	9/4/2018	51
GLREHE	0404	002	ANDERSON AV	REINHARDT AV	ALISO AV	2	R	627	30	13,770	AC/AC	10/10/2018	51
GLREHE	0452	001	ATLAS AV	NORTH END	VICTOR AV	2	R	1,962	30	52,110	AC	10/10/2018	51
NOOAA	0603	001	BUENA VISTA AV	GOLDEN GATE AV	HILL RD	2	R	4,076	21	85,203	AC	9/5/2018	51
EAOAHI	0610	001	BURGOS AV	DORISA AV	GOLF LINKS RD	2	R	321	29	7,656	AC	10/8/2018	51
GLREHE	0632	003	CALIFORNIA ST	PATTERSON AV	38 AV	2	R	153	28	3,500	AC/AC	10/11/2018	51
COLAIR	0655	001	CAPWELL DR	ROLAND WY	PENDLETON WY	2	R	2,310	36	81,144	AC	9/28/2018	51
NOOAH	0687	001	CHAMBERS DR	RIDGEWOOD DR	COLTON BV	2	R	1,471	18	25,917	AC/AC	9/12/2018	51
NOOAH	0690	001	CHANCELLOR PL	DRURY RD	ENVR CH	2	R	495	16	7,984	AC/AC	8/28/2018	51
WEOAKL	0710	003	CHESTNUT ST	34 ST	35 ST	2	R	481	32	14,048	AC/AC	9/13/2018	51
GLREHE	0720	002	CLARENDON CR	LONGRIDGE RD	MANDANA RD	2	R	418	19	6,403	AC/AC	10/29/2018	51
NOOAA	0758	001	CORONADO AV	49 ST	BROADWAY	2	R	1,452	30	38,010	AC/AC	9/6/2018	51
GLREHE	0798	002	DAISY ST	THOMPSON AV	CALAVERAS AV	2	R	490	19	7,937	AC	10/10/2018	51
NOOAH	0864	001	DWIGHT PL	DWIGHT WAY	WEST END	2	R	636	18	11,808	AC/AC	12/7/2018	51
EALAFR	0907	001	E 17 ST	28 AV	SOUTH END	2	R	535	32	15,648	AC	10/1/2018	51
EALAFR	0911	001	E 17 ST	NORTH END	HIGH ST	2	R	467	26	11,518	AC	11/11/2018	51
EALAFR	0923	001	E 22 ST	PARK BV	14 AV	2	R	3,316	35	113,260	AC/AC	1/13/2019	51
EALAFR	0954	003	E 7 ST	29 AV	FRUITVALE AV	2	C	1,752	32	51,424	AC	12/18/2018	51
CEEAOA	0998	001	ELLEN ST	47 AV	45 AV	2	R	443	32	12,768	AC/AC	12/4/2018	51
EAOAHI	1091	201	FOOTHILL BV	PVT CH	TALBOT AV	2	C	1,277	50	64,850	AC/AC	12/6/2018	51
EAOAHI	1091	300	FOOTHILL BV	REVERE AV	MARLOW DR	2	R	588	32	16,384	AC/AC	10/10/2018	51
DWNTWN	1103	001	FRANKLIN ST	6 ST	14 ST	6	A	2,232	45	90,450	AC/AC	9/27/2018	51
CEEAOA	1123	001	GARFIELD AV	73 AV	75 AV	2	R	536	30	12,390	AC/AC	12/9/2018	51
COLAIR	1242	001	HEGENBERGER LP	HEGENBERGER RD	CAIRO RD	2	R	754	35	24,184	AC/AC	9/27/2018	51
GLREHE	1261	003	HIGH ST	MACARTHUR BV	TOMPSON AV	4	A	2,276	43	98,083	AC/AC	10/10/2018	51
DWNTWN	1332	005	JEFFERSON ST	14 ST	SAN PABLO AV	4	C	1,277	47	70,265	AC/AC	9/21/2018	51
EALAFR	1369	001	KING ST	FREDERICK ST	DENNISON ST	2	C	473	48	20,112	AC/AC	12/19/2018	51
WEOAKL	1516	001	MAGNOLIA ST	10 ST	16 ST	2	R	1,676	32	48,832	AC	9/12/2018	51
GLREHE	1536	002	MAPLE AV	SCHOOL ST	MACARTHUR BV	2	R	1,936	35	65,975	AC/AC	12/20/2018	51
NOOAH	1557	001	MASONIC AV	MORAGA AV	FLORENCE AV	2	R	2,850	31	87,763	AC	10/22/2018	51
EAOAHI	1564	001	MAURITANIA AV	SEMINARY AV	62 AV	2	R	1,092	30	30,690	AC/AC	11/26/2018	51
EALAFR	1591	001	MEADOW ST	HARRINGTON AV	35 AV	2	R	616	28	16,072	AC/AC	11/13/2018	51
EALAFR	1622	001	MILLER PL	CALCOT PL	MILLER AV	2	C	364	38	12,198	AC	1/11/2019	51
CEEAOA	1624	001	MILLSVIEW AV	MACARTHUR BV	CAMDEN ST	2	R	578	30	15,930	AC/AC	12/2/2018	51
WEOAKL	1625	001	MILTON ST	SAN PABLO AV	MARKET ST	2	R	720	32	20,384	AC/AC	9/12/2018	51
EAOAHI	1634	002	MOKELUMNE AV	SIMSON ST	DELMONT AV	2	R	457	22	9,372	AC/AC	11/25/2018	51
EALAFR	1726	001	OCTAVIA ST	OCTAVIA ST	LOMA VISTA WAY	2	R	481	26	11,518	AC	11/12/2018	51
NOOAA	1823	001	POWELL ST	FREMONT ST	VALLEJO ST	4	A	258	52	13,598	AC/AC	9/7/2018	51

Planning Area	Street ID	Section ID	Street Name	Begin Location	End Location	Ln	FC	Length (ft)	Width (ft)	Area (sf)	Surface Type	PCI Date	PCI
CEEAOA	1828	001	PRINCETON ST	54 AV	55 AV	2	R	1,435	40	53,080	AC	12/15/2018	51
EALAFR	1842	001	RANDOLPH AV	E 33 ST	E 32 ST	2	R	265	30	7,440	AC	10/1/2018	51
GLREHE	1956	001	SELKIRK ST	DUNSMUIR AV	39 AV	2	R	928	26	21,112	AC/AC	10/10/2018	51
EAOAHI	1961	003	SEQUOYAH RD	OAK HILL RD	1320 FT	2	C	1,294	24	30,976	AC/AC	10/4/2018	51
EALAFR	2009	001	SONOMA WAY	SOUTH END	20 AV	2	R	1,017	13	13,078	AC/AC	10/1/2018	51
NOOAH	2038	001	STOCKBRIDGE DR	CHELSEA DR	CHELTON DR	2	R	1,005	20	19,340	AC/AC	9/14/2018	51
CEEAOA	2066	001	TARTARIAN ST	PEARMAIN ST	SOUTH END	2	R	225	36	6,480	AC/AC	12/12/2018	51
WEOAKL	2156	001	W GRAND AV	WOOD ST	WILLOW ST	6	A	873	26	11,596	AC	9/21/2018	51
GLREHE	2190	001	WELLINGTON ST	EVERETT AV	PARK BV	2	R	900	26	21,450	AC	11/2/2018	51
EALAFR	2229	001	WILSON PL	HAROLD ST	WEST END	2	R	172	28	4,144	AC	11/16/2018	51
COLAIR	2234	001	WISTAR RD	CORAL RD	EMPIRE RD	2	R	852	24	19,680	AC	12/12/2018	51
WEOAKL	0007	003	10 ST	MANDELA PKWY	CENTER ST	2	R	356	35	10,780	AC/AC	9/18/2018	50
DWNTWN	0046	006	14 ST	CLAY ST	BROADWAY	4	A	782	52	35,048	AC/AC	9/21/2018	50
EALAFR	0066	001	19 AV	14 AV	E 20 ST	2	C	3,137	44	132,344	AC/AC	10/1/2018	50
WEOAKL	0110	001	27 ST	MARKET ST	SAN PABLO AV	2	R	568	30	14,010	AC/AC	9/6/2018	50
EALAFR	0153	001	37 AV	WEST END	E 8 ST	2	C	814	36	30,132	AC/AC	11/8/2018	50
EALAFR	0160	001	39 AV	REDDING ST	QUIGLEY ST	2	R	318	28	7,812	AC	10/11/2018	50
EALAFR	0163	001	39 AV	SANTA RITA ST	MERA ST	2	R	1,699	32	53,536	AC/AC	11/11/2018	50
NOOAA	0167	001	39 ST	LUSK ST	CITY LIMIT	2	R	847	37	72,446	AC/AC	9/6/2018	50
CEEAOA	0197	004	47 AV	FOOTHILL BV	YGNACIO AV	2	R	426	40	15,840	AC/AC	12/15/2018	50
CEEAOA	0236	001	57 AV	MACARTHUR BV	BRANN ST	2	R	413	53	19,044	AC/AC	12/1/2018	50
EAOAHI	0267	001	63 AV	CAMDEN ST	MACARTHUR BV	2	R	831	22	17,094	AC	11/26/2018	50
EAOAHI	0272	004	64 AV	OUTLOOK AV	BUENAVENTURA	2	R	382	30	10,050	AC	11/24/2018	50
CEEAOA	0305	001	74 AV	INTERNATIONAL BV	HOLLY ST	2	R	1,614	30	45,930	AC/AC	12/9/2018	50
CEEAOA	0307	003	75 AV	SPENCER ST	SNELL ST	2	C	1,277	32	40,859	AC	12/11/2018	50
CEEAOA	0323	003	81 AV	RUDSDALE ST	B ST	2	C	757	30	22,686	AC/AC	12/11/2018	50
DWNTWN	0339	002	9 ST	BROADWAY	WEBSTER ST	2	R	775	37	25,789	AC/AC	9/26/2018	50
NOOAA	0432	001	ARROYUELO AV	ENTRADA AV	WEST END	2	R	166	31	3,069	AC	1/13/2019	50
GLREHE	0491	001	BARNER PL	BARNER AV	NORTH END	2	R	120	58	7,250	AC	10/10/2018	50
CEEAOA	0538	001	BIRCH ST	105 AV	98 AV	2	R	2,411	29	68,440	AC	9/7/2018	50
GLREHE	0566	001	BRENTWOOD PL	EAST END	MELVIN RD	2	R	150	30	4,350	AC/AC	10/24/2018	50
EAOAHI	0605	001	BUENAVENTURA AV	LUNDHOLM AV	SIMSON ST	2	R	2,026	30	59,610	AC	11/25/2018	50
CEEAOA	0638	001	CAMDEN ST	SOUTH END	COURTLAND AV	2	R	832	34	27,004	AC/AC	12/3/2018	50
NOOAH	0658	001	CARISBROOK LN	CARISBROOK DR	EAST END	2	R	459	20	6,740	AC/AC	9/14/2018	50
EALAFR	0756	001	CORDOVA ST	COSTELLO ST	FRUITVALE AV	2	R	619	26	14,664	AC	11/28/2018	50
EALAFR	0871	001	E 11 ST	E 8 ST	8 AV	2	R	1,436	38	47,120	AC	10/1/2018	50
CEEAOA	0997	001	ELIZABETH ST	SEMINARY AV	57 AV	2	R	672	30	18,330	AC	11/28/2018	50
EALAFR	1004	003	ELMWOOD AV	FRUITVALE AV	SOUTH END	2	R	829	30	24,120	AC/AC	11/8/2018	50
NOOAH	1028	001	ESCHER DR	WESTOVER DR	SHEP.CANY.RD	2	R	3,525	26	89,154	AC/AC	9/11/2018	50
CEEAOA	1081	004	FLEMING AV	MADERA AV	55 AV	2	R	990	31	30,888	AC/AC	12/1/2018	50
GLREHE	1111	001	FRYE ST	NORTH END	MAPLE AV	2	R	2,943	21	59,430	AC/AC	10/9/2018	50
GLREHE	1179	001	GREGORY PL	GREGORY ST	WEST END	2	R	327	30	10,500	AC/AC	10/11/2018	50
EALAFR	1260	200	HIGH ST	HOWARD ST	JENSON ST	4	A	257	44	10,868	AC/AC	11/9/2018	50
NOOAA	1300	001	HUDSON ST	COLLEGE AV	CLAREMONT AV	2	C	1,824	39	76,714	AC/AC	12/6/2018	50
GLREHE	1380	001	KITCHENER CT	WILSHIRE BV	SOUTH END	2	R	232	20	3,820	AC/AC	10/9/2018	50
CEEAOA	1384	001	KNIGHT ST	DOUGLAS AV	GRAMERCY PL	2	R	359	36	12,996	AC	12/12/2018	50
NOOAH	1390	001	KROHN LN	DRAKE DR	EAST END	2	R	366	20	7,340	AC/AC	9/13/2018	50
NOOAA	1457	001	LINDEN ST	43 ST	46 ST	2	R	776	36	21,744	AC	9/13/2018	50
EALAFR	1462	002	LIVINGSTON ST	COTTON ST	EMBARCADERO	2	C	985	44	40,524	AC/AC	12/19/2018	50

Planning Area	Street ID	Section ID	Street Name	Begin Location	End Location	Ln	FC	Length (ft)	Width (ft)	Area (sf)	Surface Type	PCI Date	PCI
GLREHE	1473	002	LONGRIDGE RD	CARLSTON AV	GROSVENOR PL	2	R	349	24	8,784	AC/AC	10/31/2018	50
CEEAOA	1565	001	MAVIS ST	KINGSLAND AV	TRASK ST	2	R	510	30	13,860	AC/AC	12/4/2018	50
GLREHE	1717	001	OAKMORE RD	WEST END	CLEMENS RD	2	R	1,482	30	43,770	AC/AC	11/5/2018	50
COLAIR	1718	003	OAKPORT ST	310 FT S/O HASSLER WY	660 FT N/O HASSLER WY	2	A	963	36	34,920	AC	12/19/2018	50
GLREHE	1756	008	PARK BV	990 FT	1980 FT	4	A	552	63	61,875	AC/AC	10/24/2018	50
CEEAOA	1765	001	PATRICIA CT	105 AV	WEST END	2	R	149	26	3,848	AC	12/12/2018	50
NOOAAAD	1772	002	PEARL ST	HARRISON ST	FAIRMOUNT AV	2	R	356	32	11,008	AC/AC	10/5/2018	50
GLREHE	1843	001	RANDOLPH AV	BENTON ST	HAMPEL ST	2	R	506	26	11,336	AC/AC	11/2/2018	50
GLREHE	1846	001	RAVENWOOD LN	LINCOLN AV	SOUTH END	2	R	737	14	6,356	AC	12/8/2018	50
CEEAOA	1852	002	REDDING ST	BIRDSALL AV	STORER AV	2	C	293	27	8,178	AC/AC	12/3/2018	50
EALAFR	1899	003	ROSEDALE AV	FOOTHILL BV	AGUA VISTA ST	2	R	2,629	28	72,996	AC/AC	11/11/2018	50
CEEAOA	1931	080	SAN LEANDRO ST	75 AV	77 AV	4	A	484	74	38,850	AC	9/29/2018	50
GLREHE	1940	001	SANTA RAY AV	LAKESHORE AV	CARLSTON AV	2	R	3,603	19	66,918	AC/AC	1/14/2019	50
EALAFR	1941	001	SANTA RITA ST	HIGH ST	38 AV	2	R	1,694	26	43,498	AC/AC	11/11/2018	50
CEEAOA	1957	001	SEMINARY AV	SAN LEANDRO	EASTLAWN ST	2	C	1,771	33	56,727	AC/AC	11/24/2018	50
EAOAHI	1961	008	SEQUOYAH RD	SCG	KELLER AV	2	C	223	23	3,847	AC	10/4/2018	50
GLREHE	1973	001	SHEPHERD ST	CARSON ST	SOUTH END	2	R	427	30	10,680	AC	10/10/2018	50
EAOAHI	2277	001	STONERIDGE CT	CAMPUS DR	EAST END	2	R	878	34	30,294	AC	10/3/2018	50
EAOAHI	2061	001	TALBOT AV	FOOTHILL BV	MACARTHUR BV	2	R	985	25	22,450	AC/AC	12/8/2018	50
NOOAAAD	2189	001	WELDON AV	SCOTT ST	WARFIELD AV	2	R	244	30	6,720	AC/AC	9/14/2018	50
NOOAH	2204	001	WESTMOORLAND DR	NORFOLK DR	NORTH END	2	R	1,034	20	20,740	AC/AC	8/29/2018	50
NOOAAAD	2219	001	WILDA AV	MONTE VISTA AV	WEST END	2	R	212	30	4,950	AC/AC	10/9/2018	50
CEEAOA	0017	004	105 AV	INTERNATIONAL BV	EAST END	2	R	827	31	23,808	AC/AC	9/29/2018	49
DWNTWN	0052	001	15 ST	HARRISON ST	BROADWAY	2	R	1,157	40	36,200	AC	9/25/2018	49
WEOAKL	0061	003	17 ST	PERALTA ST	MANDELA PKWY	2	C	439	33	14,058	AC/AC	9/20/2018	49
WEOAKL	0075	001	20 ST	WOOD ST	CAMPBELL ST	2	C	880	36	30,132	AC	10/15/2018	49
EALAFR	0126	002	31 AV	E 13 ST	E 15 ST	2	R	722	27	16,929	AC/AC	10/1/2018	49
EALAFR	0164	002	39 AV	WEST END	SAN LEANDRO ST	2	R	145	32	4,192	AC	11/8/2018	49
EAOAHI	0280	001	66 AV	OUTLOOK AV	MACARTHUR BV	2	R	1,221	30	35,520	AC	11/25/2018	49
DWNTWN	0290	100B	7 ST	M.L. KING WAY	FALLON ST	6	A	4,596	78	360,984	AC	9/22/2018	49
NOOAH	0371	002	AITKEN DR	GIRVIN DR	DORAN DR	2	R	537	26	12,090	AC/AC	9/14/2018	49
GLREHE	0420	001	ARDEN WAY	ARDEN PL	WEST END	2	R	192	15	2,910	AC	11/6/2018	49
NOOAAAD	0424	001	ARIMO AV	WALAVISTA AV	WALAVISTA AV	2	R	1,421	25	34,075	AC/AC	10/25/2018	49
CEEAOA	0457	003	AVENAL AV	SEMINARY AV	62 AV	2	C	839	37	26,566	AC/AC	11/28/2018	49
GLREHE	0525	001	BENTON ST	WOODRUFF AV	RANDOLPH AV	2	R	201	18	3,780	AC/AC	11/2/2018	49
CEEAOA	0539	002	BIRDSALL AV	MADERA DR	CAMDEN ST	2	R	784	28	21,740	AC/AC	12/2/2018	49
CEEAOA	0563	002	BRANN ST	61 AV	SEMINARY AV	2	R	561	32	17,312	AC/AC	11/28/2018	49
EALAFR	0585	003	BROOKDALE AV	35 AV	HIGH ST	2	C	2,677	27	70,224	AC/AC	11/12/2018	49
EAOAHI	0617	001	BUTTERS DR	JOAQUINMILLER R	495 FT	2	R	496	20	9,700	AC/AC	9/18/2018	49
EAOAHI	2263	001	CALDERWOOD CT	CAMPUS DR	EAST END	2	R	342	34	11,560	AC	10/3/2018	49
EAOAHI	0644	001	CAMISA CL	OAK HILL RD	WEST END	2	R	174	30	5,040	AC/AC	10/8/2018	49
CEEAOA	0675	002	CATRON DR	BERGEDO DR	ACALANES DR	2	R	1,358	25	33,625	AC/AC	9/28/2018	49
NOOAH	0712	001	CHICO CT	SAYRE DR	NORTH END	2	R	317	24	4,248	AC/AC	9/12/2018	49
EAOAHI	0716	002	CLAIRPOINTE WAY	SADDLEBROOK DR	KNOLLRIDGE WAY	2	R	782	27	21,384	AC/AC	10/3/2018	49
COLAIR	0718	001	CLARA ST	NORGREN ST	EDES AV	2	R	1,735	25	41,156	AC	12/12/2018	49
NOOAAAD	0729	001	CLIFTON ST	COLLEGE AV	CLAREMONT AV	2	R	2,657	36	91,071	AC/AC	9/6/2018	49
CEEAOA	0898	002	E 16 ST	57 AV	55 AV	2	R	666	30	18,086	AC	12/16/2018	49
CEEAOA	0897	003	E 16 ST	61 AV	SEMINARY AV	2	R	377	30	9,990	AC	11/28/2018	49
EALAFR	0915	001	E 18 ST	SOUTH END	39 AV	2	R	1,104	26	28,656	AC/AC	11/11/2018	49

Planning Area	Street ID	Section ID	Street Name	Begin Location	End Location	Ln	FC	Length (ft)	Width (ft)	Area (sf)	Surface Type	PCI Date	PCI
EALAFR	0921	006	E 20 ST	7 AV	5 AV	2	R	713	36	24,444	AC	10/1/2018	49
EALAFR	0970	001	EASTMAN AV	ALLENDALE AV	SUTER ST	2	R	1,393	28	38,556	AC/AC	11/12/2018	49
EAOAHI	1012	002	ELYSIAN FIELDS	PVMT CHNG	GOLF LINKS RD	2	C	2,229	34	70,178	AC/AC	10/3/2018	49
GLREHE	1024	001	ENOS AV	TOMPkins AV	STEELE ST	2	R	848	30	24,060	AC/AC	10/10/2018	49
EALAFR	1051	001	FAIRFAX AV	HIGH ST	FOOTHILL BV	2	R	3,491	36	123,272	AC/AC	12/3/2018	49
NOOAAAD	1087	001	FLORIO ST	COLLEGE AV	ROSS ST	2	R	1,292	26	32,708	AC/AC	10/17/2018	49
CEEAOA	1101	001	FRANCES ST	FAIRFAX AV	BROOKDALE AV	2	R	796	30	22,560	AC	12/3/2018	49
EALAFR	1105	001	FREDERICK ST	KENNEDY ST	KING ST	2	C	632	44	25,828	AC/AC	12/19/2018	49
EALAFR	1198	001	HAMLIN AV	E 32 ST	EAST END	2	R	179	15	2,445	PCC	1/11/2019	49
WEOAKL	1201	002	HANNAH ST	32 ST	34 ST	2	R	658	28	18,032	AC/AC	9/11/2018	49
CEEAOA	1279	001	HILTON ST	55 AV	57 AV	2	R	675	30	14,640	AC/AC	12/16/2018	49
DWNTWN	1332	003	JEFFERSON ST	12 ST	14 ST	4	C	559	20	10,500	AC/AC	1/13/2019	49
CEEAOA	1363	001	KERWIN AV	BERNHARDT DR	DOUGLAS AV	2	R	956	25	23,375	AC	12/12/2018	49
CEEAOA	1371	003	KINGSLAND AV	BIRDSALL AV	REDDING ST	2	C	767	23	17,233	AC/AC	12/2/2018	49
CEEAOA	1384	002	KNIGHT ST	GRAMERCY PL	105 AV	2	R	231	29	5,220	AC/AC	12/12/2018	49
NOOAAAD	1425	002	LAWTON AV	COLLEGE AV	BROADWAY	2	R	1,780	35	59,160	AC	10/9/2018	49
EALAFR	1486	001	LYNDE ST	BELLAIRE PL	FRUITVALE AV	2	R	257	30	5,850	AC/AC	11/28/2018	49
GLREHE	1510	001	MAGEE AV	HARBOR VIEW AV	MACARTHUR BV	2	R	2,220	30	64,860	AC/AC	10/10/2018	49
NOOAH	1526	001	MANDALAY RD	HERMOSA AV	SOUTH END	2	R	1,645	28	44,016	AC	1/14/2019	49
GLREHE	1569	001	MAY CT	MACARTHUR BV	NORTH END	2	R	366	30	7,920	AC	11/6/2018	49
GLREHE	1638	003	MONTANA ST	FRUITVALE AV	DIMOND AV	2	R	427	28	10,164	AC/AC	11/6/2018	49
EALAFR	1687	001	NEVIL ST	HARRINGTON AV	SOUTH END	2	R	1,572	28	43,176	AC/AC	11/13/2018	49
CEEAOA	1727	002	OLIVE ST	RITCHIE ST	80 AV	2	R	445	36	11,700	AC/AC	9/5/2018	49
EALAFR	1820	001	PORTWOOD AV	E 10 ST	E 8 ST	2	R	557	26	12,714	AC	12/20/2018	49
EAOAHI	1865	001	REVERE AV	FOOTHILL BV	MARLOW DR	2	R	256	36	8,208	AC/AC	10/10/2018	49
NOOAAAD	1897	001	ROSAL AV	WARFIELD AV	LAKESHORE AV	2	R	844	30	23,370	AC/AC	10/31/2018	49
CEEAOA	1912	001	RUDSDALE ST	SOUTH END	69 AV	2	R	1,127	32	33,888	AC/AC	11/30/2018	49
CEEAOA	1957	010	SEMINARY AV	MACARTHUR BV	SUNNYMERE AV	4	A	3,507	48	165,686	AC/AC	11/24/2018	49
COLAIR	1962	001	SEXTUS RD	CORAL RD	EMPIRE RD	2	R	1,299	24	30,312	AC	12/12/2018	49
NOOAH	1996	0500	SKYLINE BV	7920 FT	JOAQUIN MILLER RD	2	C	6,703	20	157,608	AC	8/31/2018	49
EAOAHI	2026	001	STANTONVILLE CT	STANTONVILLE DR	SKYLINE BV	2	R	173	30	5,040	AC	9/28/2018	49
NOOAAAD	2074	002	TERRACE ST	RIDGEWAY AV	41 ST	2	R	597	30	16,920	AC/AC	10/3/2018	49
NOOAAAD	2099	001	TREMONT ST	CITY LIMIT	65 ST	2	R	636	33	20,394	AC/AC	9/7/2018	49
NOOAH	2107	002	TUNNEL RD	HILLER DR	FIRE PLUG	2	R	7,718	26	198,757	AC/AC	8/30/2018	49
NOOAAAD	2132	002	VERMONT ST	PRINCE ST	WELDON AV	2	R	399	26	8,242	AC/AC	9/15/2018	49
NOOAAAD	2161	002	WALKER AV	MANDANA BV	BOULEVARD WAY	2	R	1,698	26	39,390	AC/AC	9/15/2018	49
NOOAH	2242	001	WOODLAND PL	BROADWAY TERR	SOUTH END	2	R	406	16	6,608	AC/AC	9/5/2018	49
GLREHE	2258	001	YOUNG AV	ATLAS AV	EAST END	2	R	222	24	4,512	AC	10/12/2018	49
CEEAOA	0017	001	105 AV	WEST END	EDES AV	2	R	3,090	36	111,600	AC/AC	9/29/2018	48
WEOAKL	0048	002	15 ST	WILLOW ST	PERALTA ST	2	R	882	33	27,621	AC	9/20/2018	48
WEOAKL	0080	005	21 ST	FILBERT ST	POPLAR ST	2	R	1,902	38	68,894	AC/AC	9/12/2018	48
EALAFR	0091	002	24 AV	FOOTHILL BV	E 20 ST	2	R	839	32	25,440	AC/AC	10/1/2018	48
NOOAAAD	0140	002	34 ST	WEBSTER ST	TELEGRAPH AV	2	R	1,325	35	46,515	AC/AC	1/12/2019	48
CEEAOA	0232	001	56 AV	ROBERTS AV	BRANN ST	2	R	367	30	10,110	AC	12/21/2018	48
NOOAAAD	0264	001	62 ST	VALLEJO ST	MARSHALL ST	2	R	523	32	13,824	AC/AC	9/7/2018	48
NOOAAAD	0274	001	64 ST	VALLEJO ST	SAN PABLO AV	2	R	801	36	25,560	AC	9/7/2018	48
CEEAOA	0309	003	76 AV	RUDSDALE ST	SPENCER ST	2	R	1,320	23	29,291	AC/AC	12/11/2018	48
CEEAOA	0310	003	77 AV	KRAUSE AV	BANCROFT AV	2	R	715	26	15,964	AC	9/4/2018	48
CEEAOA	0316	003	79 AV	INTERNATIONAL BV	RUDSDALE ST	2	R	1,204	30	40,680	AC/AC	12/11/2018	48

Planning Area	Street ID	Section ID	Street Name	Begin Location	End Location	Ln	FC	Length (ft)	Width (ft)	Area (sf)	Surface Type	PCI Date	PCI
NOOAH	0431	001	ARROWHEAD DR	COLTON BV	GLENCOURT DR	2	R	1,383	20	24,980	AC/AC	9/12/2018	48
CEEAO	0455	001	AUSEON AV	INTERNATIONAL BV	BANCROFT AV	2	R	2,863	30	84,780	AC/AC	12/7/2018	48
COLAI	0471	001	BALDWIN ST	BALDWIN ST	HEGENBERGER RD	2	R	221	44	3,608	AC/AC	12/12/2018	48
CEEAO	0485	001	BANCROFT WAY	INTERNATIONAL BV	BANCROFT AV	4	A	716	26	12,366	AC/AC	12/20/2018	48
CEEAO	0527	001	BERGEDO DR	CATRON DR	ESTEPA DR	2	R	1,022	36	35,102	AC/AC	9/28/2018	48
EALAF	0528	001	BERLIN WAY	MAPLE AV	SCHOOL ST	2	R	917	22	19,492	AC	11/15/2018	48
CEEAO	0539	003	BIRDSALL AV	CAMDEN ST	MONTICELLO AV	2	R	732	30	21,367	AC/AC	12/3/2018	48
CEEAO	0539	004	BIRDSALL AV	MONTICELLO AV	REDDING ST	2	R	1,041	35	35,741	AC/AC	12/3/2018	48
EAOAH	0588	001	BROOKPARK RD	SKYLINE BV	PARKRIDGE DR	2	R	3,758	31	116,064	AC/AC	10/3/2018	48
NOOAH	0600	001	BUCKINGHAM BV	TUNNEL RD	NORFOLK RD	2	R	2,461	21	50,904	AC/AC	8/29/2018	48
NOOAH	0600	002	BUCKINGHAM BV	NORFOLK RD	BRISTOL DR	2	R	679	19	12,521	AC/AC	8/29/2018	48
COLAI	0674	001	CASWELL AV	MADDUX DR	CLARA ST	2	R	1,374	25	33,225	AC/AC	12/7/2018	48
EAOAH	0822	002	DELMONT AV	OAKDALE AV	HILLMONT DR	2	R	1,065	30	31,770	AC	11/25/2018	48
EALAF	0876	001	E 12 ST	40 AV	37 AV	4	A	931	52	47,788	AC/AC	11/9/2018	48
CEEAO	0913	001	E 17 ST	62 AV	SEMINARY AV	2	R	754	31	22,165	AC/AC	11/28/2018	48
EALAF	0908	002	E 17 ST	FRUITVALE AV	34 AV	2	R	664	30	18,210	AC/AC	11/13/2018	48
CEEAO	1082	002	FLORA ST	HAVENSCOURT BV	68 AV	2	R	438	30	12,090	AC	11/30/2018	48
EALAF	1091	102	FOOTHILL BV	15 AV	23 AV	4	A	3,403	40	135,480	AC/AC	10/1/2018	48
GLREH	1110	009	FRUITVALE AV	MACARTHUR BV	LYMAN RD	2	C	1,278	40	49,280	AC	11/6/2018	48
EAOAH	1138	001	GLEN ARTNEY ST	SHETLAND AV	DUNKIRK AV	2	R	421	15	6,135	AC	10/9/2018	48
NOOAH	1142	001	GLEN OAKS WAY	OAKWOOD DR	WILD CURRANT WA	2	R	1,462	17	24,573	AC/AC	9/10/2018	48
WEOAK	1201	001	HANNAH ST	28 ST	32 ST	2	C	846	32	25,120	AC/AC	9/11/2018	48
CEEAO	1232	001	HAYES ST	SEMINARY AV	64 AV	2	R	1,339	30	39,057	AC/AC	11/30/2018	48
EALAF	1260	002	HIGH ST	JENSON ST	OAKPORT	4	A	315	44	12,628	AC/AC	11/9/2018	48
NOOAH	1267	001	HILLER DR	TUNNEL RD	CALDECOTT LN	2	C	6,010	36	217,044	AC/AC	8/30/2018	48
GLREH	1349	001	KANSAS ST	MAPLE ST	PATTERSON AV	2	R	3,132	30	89,220	AC/AC	10/4/2018	48
EAOAH	1354	001	KELLER AV	GREENLY DR	FONTAINE ST	2	R	884	30	25,710	AC/AC	12/8/2018	48
NOOAH	1368	001	KIMBERLY CT	CHELSEA DR	WEST END	2	R	328	20	6,200	AC	9/17/2018	48
NOOAA	1456	001	LINDEN ST	40 ST	42 ST	2	R	640	32	17,440	AC	9/13/2018	48
WEOAK	1452	001	LINDEN ST	10 ST	12 ST	2	R	557	30	14,850	AC	9/13/2018	48
NOOAH	1471	002	LONGCROFT DR	HAVERHILL DR	CHELSEA DR	2	R	672	22	13,860	AC/AC	9/17/2018	48
NOOAA	1561	001	MATHER ST	MONTGOMERY ST	BROADWAY	2	C	1,804	36	60,876	AC/AC	9/12/2018	48
NOOAA	1642	001	MONTELL ST	PIEDMONT AV	ROBLEY TERR	2	R	786	30	23,280	AC/AC	10/9/2018	48
GLREH	1643	004	MONTEREY BV	GUIDO ST	MAIDEN LN	2	C	2,138	30	63,707	AC/AC	10/10/2018	48
EAOAH	1647	001	MONTWOOD WAY	MALCOLM AV	SOUTH END	2	R	1,163	30	36,540	AC	10/9/2018	48
NOOAH	1670	001	MOUNTAIN BV	MORAGA AV	COLTON BV	2	C	1,684	34	56,345	AC/AC	9/6/2018	48
WEOAK	1679	003	MYRTLE ST	28 ST	26 ST	2	R	589	30	16,350	AC/AC	9/13/2018	48
WEOAK	1679	006	MYRTLE ST	18 ST	14 ST	2	R	1,033	32	30,336	AC	9/13/2018	48
NOOAH	1700	001	NORTHWOOD CT	MANZANITA DR	SOUTH END	2	R	762	16	6,144	AC/AC	9/12/2018	48
EAOAH	1733	001	ORINDA VISTA DR	WEST END	ELYSIAN FIELDS	2	R	742	30	21,960	AC/AC	10/8/2018	48
COLAI	1753	001	PARDEE DR	HEGENBERGER RD	NORTH END	4	A	2,212	59	117,174	AC/AC	9/28/2018	48
EALAF	1833	001	QUIGLEY LN	MIDVALE AV	35 AV	2	R	275	16	3,152	AC	10/11/2018	48
GLREH	1843	003	RANDOLPH AV	EXCELSIOR AV	MACARTHUR BV	2	R	474	32	14,368	AC/AC	11/7/2018	48
NOOAA	1901	001	ROSS CIR	ROSS ST	ROSS ST	2	R	736	30	21,000	AC	10/17/2018	48
EAOAH	1924	001	SADDLEBROOK DR	BROOKPARK RD	CLAIRPOINT WAY	2	R	2,111	30	62,070	AC/AC	10/3/2018	48
CEEAO	1931	030	SAN LEANDRO ST	47 AV	53 AV	4	A	1,685	50	83,000	AC/AC	12/20/2018	48
EALAF	1949	002	SCHOOL ST	COOLIDGE AV	FRUITVALE AV	2	R	1,655	34	55,216	AC/AC	11/9/2018	48
EAOAH	1970	002	SHELDON ST	BARRETT ST	106 AV	2	R	584	30	15,750	AC/AC	10/10/2018	48
NOOAH	2001	003	SNAKE RD	COLTON DR	THORNHILL DR	2	C	3,388	29	97,162	AC/AC	9/10/2018	48

Planning Area	Street ID	Section ID	Street Name	Begin Location	End Location	Ln	FC	Length (ft)	Width (ft)	Area (sf)	Surface Type	PCI Date	PCI
EAOAHI	2003	001	SNOWDOWN AV	NORTH END	MALCOLM AV	2	R	218	30	4,860	AC/AC	10/9/2018	48
CEEAOA	2051	003	SUNNYSIDE ST	100 AV	105 AV	2	R	1,318	24	31,320	AC/AC	9/7/2018	48
WEOAKL	2113	005	UNION ST	W GRAND AV	19 ST	2	C	833	31	24,727	AC/AC	9/15/2018	48
DWNTWN	2156	009A	W GRAND AV	M L KING WAY	TELEGRAPH	6	A	1,116	66	119,064	AC/AC	10/11/2018	48
GLREHE	2180	001	WAWONA AV	PORTAL AV	NORTH END	2	R	616	16	8,496	AC/AC	10/25/2018	48
DWNTWN	2185	004	WEBSTER ST	5 ST	EMBARCADERO	2	R	1,188	50	50,650	AC/AC	9/25/2018	48
NOOAAAD	2256	001	YORKSHIRE DR	BEECHWOOD DR	SOUTH END	2	R	397	26	10,660	AC/AC	9/7/2018	48
WEOAKL	0061	001	17 ST	WOOD ST	CAMPBELL ST	2	C	880	37	31,450	AC	9/20/2018	47
WEOAKL	0065	003	18 ST	MANDELA PKWY	MARKET ST	4	C	3,160	53	154,071	AC/AC	9/19/2018	47
NOOAAAD	0107	002	26 ST	BROADWAY	VALDEZ ST	2	R	345	32	11,552	AC/AC	1/12/2019	47
EALAFR	0116	001	29 AV	E 17 ST	INTERNATIONAL BV	2	A	1,137	32	31,552	AC/AC	10/1/2018	47
WEOAKL	0130	003	32 ST	MARKET ST	SAN PABLO AV	2	R	346	28	7,476	AC/AC	9/10/2018	47
EALAFR	0171	004	40 AV	SAN LEANDRO ST	WATTLING ST	2	R	408	28	10,108	AC	11/8/2018	47
NOOAAAD	0185	002	44 ST	LINDEN ST	M L KING WAY	2	R	2,423	36	81,252	AC/AC	9/17/2018	47
CEEAOA	0197	006	47 AV	MELROSE AV	CONGRESS AV	2	R	1,505	36	46,476	AC/AC	12/4/2018	47
NOOAAAD	0239	001	57 ST	M L KING JR WAY	GENOA ST	2	R	548	30	15,930	AC/AC	9/8/2018	47
EAOAHI	0259	002	61 AV	MACARTHUR BV	CAMDEN ST	2	R	691	24	15,192	AC	11/26/2018	47
CEEAOA	0262	005	62 AV	INTERNATIONAL BV	WEST END	2	R	2,016	30	58,650	AC/AC	11/26/2018	47
CEEAOA	0266	001	63 AV	HILTON ST	BANCROFT AV	2	R	1,605	36	53,820	AC/AC	11/30/2018	47
EAOAHI	0306	001	75 AV	HILLMONT DR	NEY AV	2	R	836	30	24,000	AC/AC	9/4/2018	47
CEEAOA	0344	001	92 AV	SAN LEANDRO	F ST	2	R	1,393	36	47,484	AC	9/11/2018	47
EAOAHI	0352	003	99 AV	MAC ARTHUR BV	BANCROFT AV	2	R	929	30	25,800	AC/AC	12/9/2018	47
NOOAAAD	0454	001	AUBURN AV	HARWOOD AV	MYSTIC ST	2	R	799	30	20,670	AC/AC	10/17/2018	47
CEEAOA	0510	001	BEAL AV	WALNUT ST	EAST END	2	R	218	25	4,775	AC/AC	12/2/2018	47
EALAFR	0551	002	BOND ST	HIGH ST	42 AV	2	R	536	28	12,852	AC/AC	11/11/2018	47
CEEAOA	0563	001	BRANN ST	67 AV	61 AV	2	R	1,991	30	55,123	AC/AC	11/28/2018	47
EAOAHI	0594	001	BRUNELL DR	SOUTH END	ROBINSON DR	2	R	943	20	14,580	AC/AC	9/18/2018	47
NOOAAHI	0692	001	CHARINGCROSS RD	TUNNEL RD	SHERWICK DR	2	R	887	17	14,671	AC/AC	8/29/2018	47
CEEAOA	0736	001	COLE ST	55 AV	KINGSLAND AV	2	R	2,583	40	88,600	AC/AC	12/15/2018	47
EALAFR	0790	001	CURRAN AV	EAST END	WEST END	2	R	1,456	28	40,150	AC	11/16/2018	47
COLAIR	0824	001	DENSLOWE ST	DARIEN AV	CASWELL AV	2	R	425	25	9,425	AC/AC	12/12/2018	47
EAOAHI	0841	002	DORISA AV	BURGOSE AV	NORTH END	2	R	552	30	15,450	AC/AC	10/8/2018	47
NOOAAHI	0856	001	DRURY RD	AMITO AV	EAST END	2	R	1,944	21	41,265	AC/AC	8/28/2018	47
EALAFR	0946	002	E 31 ST	VALLECITO PL	14 AV	2	R	1,226	37	41,773	AC/AC	10/1/2018	47
COLAIR	0975	003	EDES AV	98TH AV	85 AV	2	C	2,961	36	104,468	AC	9/28/2018	47
GLREHE	0996	001	ELINORA AV	ALISO AV	CARSON ST	2	R	900	30	26,040	AC/AC	10/10/2018	47
EALAFR	1110	002A	FRUITVALE AV	E 9 ST	SAN LEANDRO ST	4	A	720	56	90,944	AC/AC	10/1/2018	47
NOOAAAD	1218	400	HARRISON ST WB	27 ST	GRAND AV	6	A	852	34	23,792	PCC	10/11/2018	47
NOOAAAD	1323	001	IVANHOE RD	MILES AV	CHABOT RD	2	R	570	29	14,732	PCC	12/6/2018	47
GLREHE	1340	001	JORDAN RD	MONTEREY BV	REDWOOD RD	2	R	817	36	27,936	AC	10/9/2018	47
GLREHE	1340	004	JORDAN RD	RETTIG AV	NORTH END	2	R	1,039	36	36,720	AC/AC	10/9/2018	47
GLREHE	1382	001	KIWANIS ST	EASTLAKE AV	MIDVALE AV	2	R	444	30	11,400	AC/AC	10/10/2018	47
NOOAAAD	1406	003	LAKESHORE AV	HARVARD RD	WALAVISTA AV	2	R	849	66	53,196	AC	10/25/2018	47
EALAFR	1498	001	MACARTHUR BV	ALMA AV	HILLGIRT CL	4	A	1,427	48	66,432	AC/AC	10/1/2018	47
NOOAAHI	1592	002	MEDAU PL	MOUNTAIN BV	EAST END	2	R	252	26	5,876	AC	9/11/2018	47
NOOAAHI	1596	001	MELVILLE DR	CASTLE DR	ASCOT DR	2	R	2,375	22	48,324	AC/AC	9/17/2018	47
EAOAHI	2293	004	MOUNTAIN BV	KELLER AV	MAYNARD AV	2	C	288	39	8,437	AC	10/4/2018	47
NOOAAAD	1714	200	OAKLAND AVE	29 ST	MACARTHUR BV	3	A	1,893	43	90,945	AC/AC	10/10/2018	47
NOOAAAD	1731	001	ORANGE ST	HARRISON ST	PERRY PL	2	R	1,993	35	68,285	AC/AC	10/8/2018	47

Planning Area	Street ID	Section ID	Street Name	Begin Location	End Location	Ln	FC	Length (ft)	Width (ft)	Area (sf)	Surface Type	PCI Date	PCI
NOOAH	1735	001	OSBORNE CT	CASTLE DR	SOUTH END	2	R	167	20	2,320	AC	9/18/2018	47
NOOAH	1743	001	OVERLAKE CT	THORNHILL DR	NORTH END	2	R	287	20	5,380	AC/AC	9/10/2018	47
GLREHE	1756	007	PARK BV	ESTATES DR	990 FT	4	A	905	65	62,178	AC/AC	10/24/2018	47
EAOAH	1760	001	PARKHURST DR	PARKRIDGE DR	SADDLEBROOK DR	2	R	896	30	25,530	AC/AC	10/3/2018	47
NOAAD	1767	002	PATTON ST	BROADWAY	MILES AV	2	C	508	27	18,900	AC	12/6/2018	47
WEOAKL	1798	002	PINE ST	11 ST	10 ST	2	C	330	35	11,375	AC	9/18/2018	47
WEOAKL	1798	004	PINE ST	9 ST	8 ST	2	C	656	28	18,480	AC/AC	9/18/2018	47
CEEAOA	1851	001	REDDING ST	PIERSON ST	KINGSLAND AV	2	R	711	30	20,580	AC/AC	12/2/2018	47
EALAFR	1852	003	REDDING ST	STORER AV	HIGH ST	2	C	652	24	14,472	AC/AC	12/3/2018	47
COLAIR	1904	001	ROSSMOOR CT	CLARA ST	EAST END	2	R	301	26	8,112	AC	12/12/2018	47
CEEAOA	1991	001	SIMMONS ST	WYMAN ST	MADERA AV	2	R	567	30	15,930	AC/AC	12/2/2018	47
NOOAH	1992	002	SIMS DR	PVMT CHNG	SOUTH END	2	R	473	16	7,824	AC/AC	10/23/2018	47
NOOAH	2001	004	SNAKE RD	THORNHILL DR	SKYLINE BV	2	C	1,140	19	25,187	AC/AC	9/10/2018	47
EAOAH	2080	001	THERMAL ST	90 AV	CHEROKEE AV	2	R	1,341	37	48,618	AC/AC	12/6/2018	47
WEOAKL	2114	003B	UNION ST	NORTH END	3 ST	2	C	310	45	43,110	AC	9/15/2018	47
NOOAH	2260	002	ZINN DR	DRAKE DR	SNAKE RD	2	R	926	20	17,380	AC/AC	9/13/2018	47
EAOAH	0020	002	106 AV	BANCROFT AV	MAC ARTHUR BV	2	A	1,356	39	51,324	AC/AC	9/29/2018	46
EALAFR	0054	001	16 AV	E 21 ST	E 12 ST	2	R	2,822	44	111,408	AC/AC	10/1/2018	46
EALAFR	0072	001	2 AV	E 18 ST	E 10 ST	2	R	2,260	28	54,852	AC/AC	10/1/2018	46
EALAFR	0087	001	23 AV	29 AV	E 7 ST	6	A	1,021	52	46,852	AC/AC	12/20/2018	46
EALAFR	0143	100	35 AV	SOUTH END	SAN LEANDRO ST	2	R	249	36	7,092	AC	11/8/2018	46
NOAAD	0183	002	43 ST	TELEGRAPH AV	SOUTH END	2	R	1,628	36	56,052	AC/AC	9/11/2018	46
NOAAD	0198	001	47 ST	46TH ST	TELEGRAPH AV	2	R	534	36	17,136	AC	9/10/2018	46
NOAAD	0217	004	51 ST	SHAFTER	BROADWAY	4	A	1,915	52	92,820	AC	9/6/2018	46
CEEAOA	0266	002	63 AV	BANCROFT AV	FOOTHILL BV	2	R	374	36	11,088	AC/AC	11/30/2018	46
NOAAD	0283	001	66 ST	CITY LIMIT	SAN PABLO AV	2	R	703	36	24,372	AC/AC	9/4/2018	46
CEEAOA	0288	001	69 AV	ARTHUR ST	INTERNATIONAL BV	2	R	2,916	29	82,389	AC/AC	11/26/2018	46
CEEAOA	0309	002	76 AV	INTERNATIONAL BV	RUDDALE ST	2	R	966	29	25,694	AC/AC	12/11/2018	46
CEEAOA	0329	001	84 AV	HILLSIDE ST	E ST	2	R	6,078	32	189,984	AC	9/6/2018	46
DWNTWN	0339	004	9 ST	HARRISON ST	FALLON ST	2	R	1,901	41	77,654	AC	9/26/2018	46
NOOAH	0371	001	AITKEN DR	SHEP.CANY.RD	GIRVIN DR	2	R	2,955	26	70,876	AC/AC	9/14/2018	46
NOOAH	0410	001	ANTIOCH ST	MOUNTAIN BV	ANTIOCH CT	2	R	143	26	2,912	AC/AC	9/11/2018	46
NOAAD	0537	001	BIRCH CT	COLLEGE AV	EAST END	2	R	777	36	29,088	AC/AC	10/17/2018	46
WEOAKL	0582	002	BROCKHURST ST	MARKET ST	SAN PABLO AV	2	R	522	34	15,028	AC/AC	9/6/2018	46
GLREHE	0593	001	BRUCE ST	CHATHAM RD	EXCELSIOR AV	2	R	466	32	12,448	AC	11/7/2018	46
EAOAH	0716	001	CLAIRPOINTE WAY	WEST END	SADDLEBROOK DR	2	R	303	30	9,600	AC	10/3/2018	46
COLAIR	0718	002	CLARA ST	EDES AV	RAILROAD AV	2	R	1,271	26	31,980	AC/AC	12/12/2018	46
EALAFR	0794	001	CUTHBERT AV	SCHOOL ST	NICOL AV	2	R	919	26	22,178	AC	11/16/2018	46
EALAFR	0826	004	DERBY AV	GLASCOCK ST	WEST END	2	C	286	56	13,664	AC/AC	12/18/2018	46
EALAFR	0937	001	E 27 ST	19 AV	FRUITVALE AV	2	C	3,971	32	123,136	AC/AC	11/28/2018	46
CEEAOA	0967	001	EASTLAWN ST	69 AV	66 AV	2	R	956	30	28,530	AC/AC	11/27/2018	46
CEEAOA	0990	001	EL PASEO DR	TOPANGA DR	ESTEPA DR	2	R	224	25	6,150	AC/AC	12/9/2018	46
NOAAD	1054	001	FAIRMOUNT AV	STANLEY PL	GARLAND ST	2	R	1,244	33	40,062	AC/AC	10/5/2018	46
CEEAOA	1082	003	FLORA ST	68 AV	70 AV	2	R	611	28	15,176	AC	11/28/2018	46
DWNTWN	1102	002	FRANKLIN ST	4 ST	3 ST	2	C	279	45	11,430	AC/AC	9/27/2018	46
CEEAOA	1230	001	HAWLEY ST	73 AV	69 AV	2	R	981	36	33,876	AC	11/27/2018	46
NOAAD	1265	001	HILLEGASS AV	CLAREMONT AV	ALCATRAZ AV	2	R	1,375	36	46,728	AC/AC	9/4/2018	46
CEEAOA	1314	003	INDEPENDENT RD	660 FT	1320 FT	2	C	666	22	14,520	AC/AC	11/26/2018	46
GLREHE	1348	001	KANSAS ST	HIGH ST	MADRONE AV	2	R	270	30	6,330	AC/AC	10/10/2018	46

Planning Area	Street ID	Section ID	Street Name	Begin Location	End Location	Ln	FC	Length (ft)	Width (ft)	Area (sf)	Surface Type	PCI Date	PCI
EAOAHI	1353	006	KELLER AV	SEQUOYAH RD	SKYLINE BV	4	A	2,131	47	101,930	AC	9/28/2018	46
EAOAHI	1379	001	KIRKLAND CT	ELVESSA ST	EAST END	2	R	124	30	3,270	AC/AC	10/10/2018	46
NOOAH	1436	001	LEO WAY	NORTH END	DUNCAN WAY	2	R	1,313	34	42,311	AC/AC	9/6/2018	46
NOOAH	1474	001	LONGWALK DR	DARNBY DR	ASCOT DR	2	R	1,850	20	34,460	AC/AC	9/17/2018	46
GLREHE	1497	013	MACARTHUR BV	HIGH ST	HOPKINS PL	4	A	5,600	56	310,326	PCC	10/11/2018	46
NOOAH	1541	001	MARGUERITE DR	MANDALAY RD	HERMOSA AV	2	R	336	28	8,904	AC/AC	9/4/2018	46
GLREHE	1617	002	MIDVALE AV	MACARTHUR BV	HERRIER ST	2	R	2,578	28	71,344	AC/AC	10/10/2018	46
GLREHE	0627	001	MOUNTAIN BV	DAVENPORT AV	SB S13 Ramp	2	C	610	28	24,668	AC/AC	12/9/2018	46
NOOAH	1670	002	MOUNTAIN BV	COLTON BV	CABOT DR	2	C	475	34	16,087	AC/AC	9/6/2018	46
CEEAOA	1694	001	NORMANDIE AV	55 AV	MORCOM AV	2	R	672	32	20,384	AC/AC	12/1/2018	46
NOOAA	1714	400	OAKLAND AVE	BAYO VISTA	CITY LIMIT	6	A	560	48	30,960	AC/AC	1/14/2019	46
CEEAOA	1727	001	OLIVE ST	NORTH END	RITCHIE ST	2	R	539	30	15,930	AC	9/5/2018	46
GLREHE	1756	003	PARK BV	CHATHAM RD	PVMT CHNG	4	A	107	56	7,392	AC/AC	11/7/2018	46
EAOAHI	1885	001	ROBINSON DR	BRUNELL DR	JOAQUINMILL RD	2	R	3,025	22	64,988	AC/AC	9/18/2018	46
EAOAHI	1909	001	RUBIN DR	ROBINSON DR	NORTH END	2	R	1,430	20	28,120	AC/AC	9/18/2018	46
EALAFR	1950	001	SCHYLER ST	CAPP ST	CUTHBERT AV	2	R	432	26	10,660	AC	11/16/2018	46
EAOAHI	1951	001	SCOTIA AV	GOLF LINKS RD	GRASS VALLEY RD	2	R	2,751	35	96,292	AC/AC	10/9/2018	46
NOOAH	1953	001	SCOUT RD	MOUNTAIN BV	ASCOT DR	2	R	3,195	20	61,900	AC/AC	9/11/2018	46
EAOAHI	1955	001	SEACOR CT	MOUNTAIN BV	EAST END	2	R	219	30	5,730	AC	10/11/2018	46
CEEAOA	1957	007	SEMINARY AV	ROBERTS AV	BRANN ST	4	A	368	36	13,467	AC/AC	11/24/2018	46
NOOAH	1976	001	SHERWICK DR	BRISTOL DR	CHARING CROSS	2	R	706	18	12,276	AC/AC	8/29/2018	46
NOOAH	2096	001	TRAFALGAR PL	LASALLE AV	FREEWAY EXIT	2	R	1,735	20	25,980	AC/AC	1/14/2019	46
GLREHE	2100	002	TRESTLE GLEN RD	HOLMAN PL	PIEDMONT CITY L	2	C	4,492	20	89,220	AC/AC	1/14/2019	46
GLREHE	2135	001	VERRADA RD	ROSEMOUNT RD	LONGRIDGE RD	2	R	265	24	5,472	AC/AC	10/31/2018	46
EALAFR	2176	001	WATTLING ST	38 AV	40 AV	2	R	580	28	16,548	AC	11/8/2018	46
NOOAA	2184	001	WEBSTER ST	51 ST	45 ST	2	R	1,310	36	44,424	AC/AC	9/10/2018	46
CEEAOA	0016	002	104 AV	LINK ST	EAST END	2	R	356	28	9,912	AC/AC	9/29/2018	45
EAOAHI	0023	002	107 AV	BANCROFT AV	MAC ARTHUR BV	2	R	1,471	24	34,488	AC/AC	12/6/2018	45
GLREHE	0042	004	14 AV	E 32 ST	MACARTHUR BV	4	A	945	61	37,757	AC/AC	1/12/2019	45
EALAFR	0078	003	21 AV	E 21 ST	E 30 ST	2	R	3,082	44	129,404	AC/AC	10/1/2018	45
NOOAA	0099	001	25 ST	NORTHGATE AV	BROADWAY	2	R	1,539	36	48,420	AC	10/4/2018	45
EALAFR	0121	001	3 AV	WEST END	PARK BV	2	R	2,103	32	84,143	AC/AC	10/1/2018	45
WEOAKL	0128	001	31 ST	SOUTH END	M.L. KING WAY	2	R	132	39	4,134	AC	9/11/2018	45
EALAFR	0138	001	34 AV	E 9 ST	NORTH END	2	R	333	30	10,320	AC	11/9/2018	45
EALAFR	0138	002	34 AV	S/O SAN LEANDRO ST	N/O SAN LEANDRO ST	2	R	330	20	6,700	AC	11/8/2018	45
EALAFR	0149	001	36 AV	WEST END	EAST END	2	R	440	29	13,265	AC	11/16/2018	45
EALAFR	0150	001	36 AV	E 12 ST	INTERNATIONAL BV	2	R	307	28	6,440	AC	11/13/2018	45
EALAFR	0169	001	4 AV	E 12 ST	E 18 ST	2	A	1,806	30	51,742	AC/AC	10/1/2018	45
WEOAKL	0340	002	9 ST	WOOD ST	PINE ST	2	R	444	32	13,856	AC/AC	9/18/2018	45
DWNTWN	0339	003	9 ST	WEBSTER ST	HARRISON ST	2	R	381	42	13,734	AC/AC	9/26/2018	45
NOOAH	0402	002	AMITO AV	DRURY RD	ALVARADO RD	2	R	415	22	8,228	AC/AC	8/28/2018	45
NOOAH	0431	002	ARROWHEAD DR	GLENCOURT DR	SHEP CANY RD	2	R	2,745	24	64,320	AC/AC	9/12/2018	45
GLREHE	0524	001	BENNETT PL	JORDAN RD	MONTEREY BV	2	R	666	30	18,630	AC	10/9/2018	45
WEOAKL	0597	006	BRUSH ST	3 ST	WEST END	2	C	521	41	19,475	AC	9/19/2018	45
EAOAHI	0601	001	BUCKLEY CT	BUTTERS DR	WEST END	2	R	157	27	4,590	AC/AC	9/18/2018	45
EAOAHI	0624	002	CALAFIA AV	ANZA AV	GOLF LINKS RD	2	R	534	30	16,140	AC/AC	10/8/2018	45
GLREHE	0631	001	CALIFORNIA ST	NORTH END	SOUTH END	2	R	1,975	30	55,140	AC	10/9/2018	45
WEOAKL	0645	002	CAMPBELL ST	8 ST	10 ST	2	R	731	34	24,548	AC	9/5/2018	45
CEEAOA	0675	003	CATRON DR	ACALANES DR	ROBLEDO DR	2	R	187	25	5,325	AC	9/28/2018	45

Planning Area	Street ID	Section ID	Street Name	Begin Location	End Location	Ln	FC	Length (ft)	Width (ft)	Area (sf)	Surface Type	PCI Date	PCI
WEOAKL	0708	001	CHESTNUT ST	10 ST	12 ST	2	R	558	30	14,970	AC	9/13/2018	45
EAOAHI	0737	001	COLGETT DR	CRESTMONT DR	SOUTH END	2	R	1,508	24	28,272	AC	9/20/2018	45
EAOAHI	0745	001	COLUMBIAN DR	SUNKIST DR	EAST END	2	R	1,648	29	47,304	AC/AC	12/7/2018	45
GLREHE	0752	004	COOLIDGE AV	MACARTHUR BV	CARMEL ST	2	C	1,765	32	55,244	AC/AC	10/11/2018	45
GLREHE	0752	005	COOLIDGE AV	CARMEL ST	MORGAN AV	2	C	413	32	12,830	AC/AC	10/9/2018	45
CEEAOA	0766	005	COURTLAND AV	MELROSE AV	THOMPSON AV	2	R	651	20	9,840	AC/AC	12/15/2018	45
NOOAH	0855	001	DRAKE PL	DRAKE DR	WEST END	2	R	275	16	3,680	AC/AC	9/13/2018	45
EALAFR	0948	003	E 33 ST	14 AV	RANDOLPH AV	2	R	677	32	20,608	AC/AC	10/1/2018	45
NOOAH	1009	002	ELVERTON DR	1980 FT	SKYLINE BV	2	R	1,426	18	25,560	AC	9/5/2018	45
CEEAOA	1082	001	FLORA ST	64 AV	HAVENSCOURT BV	2	R	801	30	23,040	AC/AC	11/30/2018	45
NOOAH	1085	003	FLORENCE TERR	MOUNTAIN BV	MERRIEWOOD DR	2	R	1,816	20	36,740	AC/AC	9/5/2018	45
GLREHE	1119	001	GALVIN ST	EVERETT AV	NORTH END	2	R	237	20	4,560	AC/AC	11/3/2018	45
GLREHE	1148	001	GLENDORA AV	EDGEWOOD AV	EL CENTRO AV	2	R	931	24	21,552	AC/AC	11/3/2018	45
NOOAH	1187	002	GUNN DR	SHEPHERD CYN RD	SARONI DR	2	R	1,028	18	18,000	AC/AC	9/12/2018	45
EALAFR	1260	003A	HIGH ST	OAKPORT	E 12 ST	4	A	1,822	40	83,440	AC/AC	11/9/2018	45
CEEAOA	1318	002	IRIS ST	82 AV	SOUTH END	2	R	928	30	26,700	AC/AC	12/9/2018	45
NOOAA	1406	002	LAKESHORE AV	BOULEVARD WAY	HARVARD RD	2	R	1,318	31	41,013	AC/AC	10/25/2018	45
EAOAHI	1427	001	LEAMONT CT	MALCOLM AV	SOUTH END	2	R	527	30	15,360	AC	10/9/2018	45
GLREHE	1433	001	LEIMERT BV	END OF BRIDGE	PARK BV	2	C	192	24	9,576	AC/AC	10/24/2018	45
WEOAKL	1453	004	LINDEN ST	W GRAND AV	24 ST	2	R	611	32	17,728	AC/AC	9/13/2018	45
CEEAOA	1467	001	LOCUST ST	78 AV	79 AV	2	R	352	32	10,400	AC	9/5/2018	45
EAOAHI	1497	004	MACARTHUR BV	82 AV	73 AV	4	A	3,142	56	172,144	AC/AC	9/19/2018	45
NOOAA	1530	002	MANILA AV	40 ST	42 ST	2	R	1,146	36	38,844	AC	9/11/2018	45
CEEAOA	1595	001	MELROSE AV	COURTLAND AV	YGNACIO AV	2	R	1,813	32	55,360	AC/AC	12/15/2018	45
EALAFR	1631	001	MITCHELL ST	FOOTHILL BV	E 21 ST	2	C	397	32	10,048	AC/AC	10/1/2018	45
NOOAH	1670	003	MOUNTAIN BV	CABOT DR	THORNHILL DR	2	C	1,118	34	37,800	AC/AC	9/6/2018	45
EAOAHI	1706	001	NOYO ST	NORTH END	SOUTH END	2	R	613	20	12,000	AC/AC	9/18/2018	45
CEEAOA	1727	004	OLIVE ST	82 AV	90 AV	2	R	2,702	31	85,063	AC	9/5/2018	45
NOOAA	1792	002	PIEDMONT AV	RANDWICK AV	MACARTHUR BV	2	A	1,289	44	54,868	AC/AC	10/9/2018	45
NOOAH	1801	001	PINEHAVEN RD	BROADWAY TERR	HEATHER RIDGE W	2	R	3,310	20	66,780	AC/AC	9/5/2018	45
GLREHE	1817	001	PORTAL AV	MANDANA BV	CITY LIMIT	2	R	1,945	19	37,316	AC/AC	10/25/2018	45
EALAFR	1830	003	PROSPECT AV	CAPELL ST	ALMA AV	2	R	215	28	5,152	AC/AC	10/1/2018	45
CEEAOA	1852	001	REDDING ST	KINGSLAND AV	BIRDSALL AV	2	C	939	28	26,153	AC/AC	12/3/2018	45
GLREHE	1863	001	RETTIG AV	GUIDO ST	WISCONSIN ST	2	R	1,415	21	43,368	AC	10/9/2018	45
NOOAA	1902	001	ROSS ST	ROSS CIR	CHABOT RD	2	R	854	24	20,592	AC/AC	10/17/2018	45
EALAFR	1941	002	SANTA RITA ST	38 AV	HARRINGTON AV	2	R	1,158	26	29,432	AC/AC	11/11/2018	45
EAOAHI	1999	001	SLOPECREST DR	KNOLLRIDGE WAY	PARKRIDGE DR	2	R	537	30	14,250	AC/AC	10/3/2018	45
CEEAOA	2051	004	SUNNYSIDE ST	105 AV	DURANT AV	2	R	1,247	24	30,624	AC/AC	9/7/2018	45
NOOAA	2069	008	TELEGRAPH AV	45 ST	46 ST	4	A	220	63	15,255	AC/AC	9/14/2018	45
NOOAA	2069	006B	TELEGRAPH AV	29 ST	MACARTHUR BV	4	A	3,044	70	226,450	AC/AC	9/14/2018	45
GLREHE	2149	001	VIONA AV	CALMAR AV	BALFOUR AV	2	R	284	24	6,096	AC/AC	10/29/2018	45
WEOAKL	2237	005	WOOD ST	16 ST	20 ST	2	C	1,177	36	41,671	AC	9/12/2018	45
CEEAOA	2259	001	YUBA AV	55 AV	BIRDSALL AV	2	R	417	28	10,164	AC/AC	12/1/2018	45
WEOAKL	0090	003	23 ST	M.L. KING WAY	SAN PABLO AV	2	R	548	28	13,020	AC	12/17/2018	44
WEOAKL	0130	008	32 ST	LOUISE ST	HELEN ST	2	R	324	34	10,540	AC	9/10/2018	44
NOOAA	0151	001	36 ST	WEBSTER ST	TELEGRAPH AV	2	R	1,097	36	36,828	AC/AC	9/11/2018	44
NOOAA	0190	005	45 ST	TELEGRAPH AV	BROADWAY	2	C	2,975	35	95,496	AC	9/10/2018	44
CEEAOA	0200	002	48 AV	FOOTHILL BV	INTERNATIONAL BV	2	R	1,179	40	42,120	AC	12/20/2018	44
CEEAOA	0284	001	67 AV	BRANN ST	FOOTHILL BV	2	R	250	30	6,300	AC/AC	11/28/2018	44

Planning Area	Street ID	Section ID	Street Name	Begin Location	End Location	Ln	FC	Length (ft)	Width (ft)	Area (sf)	Surface Type	PCI Date	PCI
CEEOAO	0286	001	68 AV	INTERNATIONAL BV	FOOTHILL BV	2	R	4,881	29	137,556	AC	11/28/2018	44
CEEOAO	0296	004	71 AV	HAWLEY ST	SNELL ST	2	R	656	30	19,072	AC	11/27/2018	44
CEEOAO	0316	001	79 AV	EAST END	PLYMOUTH ST	2	R	472	32	4,608	AC/AC	12/9/2018	44
CEEOAO	0320	001	80 AV	DOWLING ST	IDLEWOOD ST	2	R	909	30	36,120	AC/AC	12/9/2018	44
CEEOAO	0343	001	91 AV	INTERNATIONAL BV	G ST	2	R	2,792	32	88,160	AC/AC	9/11/2018	44
GLREHE	0387	003	ALISO AV	ANDERSON AV	REDWOOD RD	2	C	950	28	25,033	AC/AC	10/10/2018	44
CEEOAO	0479	200	BANCROFT AVE NB	103 AVE	98 AVE	2	A	2,044	25	51,000	AC	9/13/2018	44
NOOAH	0512	001	BEAU FOREST DR	THORNHILL DR	VALLEY VIEW RD	2	R	1,188	18	21,258	AC/AC	9/5/2018	44
CEEOAO	0527	003	BERGEDO DR	ACALANES DR	ROBLEDRO DR	2	R	336	36	10,620	AC	9/28/2018	44
EAOAHI	0547	001	BLYTHEN WAY	EAST END	WEST END	2	R	960	30	26,340	AC	9/28/2018	44
NOOAH	0573	001	BRISTOL DR	BUCKINGHAM BV	BUCKINGHAM BV	2	R	1,666	21	35,679	AC/AC	8/29/2018	44
NOOAA	0581	003	BROADWAY TERR	PVT CH	FREEWAY OVERPAS	2	A	3,728	44	167,801	PCC	1/11/2019	44
GLREHE	0612	001	BURLINGTON ST	LINCOLN AV	SOUTH END	2	R	711	30	21,570	AC	12/8/2018	44
NOOAH	0616	001	BURTON DR	WILTON DR	SKYLINE BV	2	R	880	20	16,040	AC/AC	9/17/2018	44
EAOAHI	0624	001	CALAFIA AV	MOUNTAIN BV	ANZA AV	2	R	884	30	24,960	AC/AC	10/8/2018	44
NOOAH	0630	002	CALDWELL RD	MONZAL AV	PINEWOOD RD	2	R	388	30	11,520	AC	9/6/2018	44
EAOAHI	0634	002	CALODEN ST	MALCOLM AV	SOUTH END	2	R	292	30	8,820	AC/AC	10/9/2018	44
NOOAH	0657	001	CARISBROOK DR	STOCKBRIDGE DR	DARNBY DR	2	R	1,705	19	32,289	AC/AC	9/14/2018	44
NOOAH	0657	002	CARISBROOK DR	DARNBY DR	SKYLINE BV	2	R	365	19	6,596	AC/AC	9/14/2018	44
NOOAH	0692	002	CHARINGCROSS RD	SHERWICK DR	HILLER DR	2	R	1,353	27	35,586	AC	8/29/2018	44
NOOAH	0700	001	CHELTON DR	ASCOT DR	HAVERRILL DR	2	R	3,119	24	74,401	AC/AC	9/14/2018	44
NOOAA	0781	001	CROFTON AV	BOULEVARD WAY	CITY LIMIT	2	R	901	22	21,428	AC/AC	9/14/2018	44
CEEOAO	0862	001	DURANT AV	MYERS ST	INTERNATIONAL BV	2	R	3,738	30	120,540	AC/AC	9/12/2018	44
EALAFR	0922	003	E 21 ST	23 AV	MITCHELL ST	2	C	2,036	40	79,879	AC	10/1/2018	44
EAOAHI	1033	001	ETTRICK ST	PRIVATE ENTR	MALCOLM AV	2	R	1,190	30	35,760	AC/AC	10/10/2018	44
CEEOAO	1098	001	FOSTER AV	BERNHARDT DR	ST ELMO DR	2	R	699	25	16,400	AC	12/12/2018	44
CEEOAO	1195	002	HALLIDAY AV	73 AV	77 AV	2	R	939	20	17,380	AC/AC	12/9/2018	44
NOOAH	1228	001	HAVERRILL DR	WEST END	LONGCROFT DR	2	R	1,092	20	21,580	AC/AC	9/17/2018	44
CEEOAO	1304	001	HUNTER AV	BERNHARDT DR	MADDUX DR	2	R	2,085	25	50,825	AC	12/12/2018	44
DWNTWN	1331	002	JEFFERSON ST	EMBARCADERO	4 ST	2	C	848	42	29,274	AC	10/15/2018	44
NOOAH	1338	001	JOHNSTON DR	ESTATES DR	PVMT CHNG	2	R	1,024	26	26,520	PCC	10/22/2018	44
CEEOAO	1372	001	KINGSLAND PL	MORCOM AV	EAST END	2	R	166	30	4,260	AC	12/2/2018	44
CEEOAO	1389	001	KRAUSE AV	SOUTH END	PVMT CHNG	2	R	1,687	32	50,368	PCC	11/28/2018	44
CEEOAO	1395	001	LA PRENDA DR	ESTEPA DR	ACALANES DR	2	R	621	25	13,950	AC	12/9/2018	44
GLREHE	1414	001	LARKSPUR RD	HILLCROFT CIR	WEST END	2	R	512	24	11,952	AC/AC	10/31/2018	44
GLREHE	1473	001	LONGRIDGE RD	LAKESHORE AV	CARLSTON AV	2	R	3,325	32	104,864	AC/AC	10/31/2018	44
NOOAA	1484	001	LUSK ST	APGAR ST	42 ST	2	R	1,239	36	41,112	AC/AC	9/6/2018	44
EALAFR	1491	001	MACARTHUR (NB)	PARK BV	PVMT CHNG (PCC BEGIN)	4	A	597	22	11,944	AC	1/14/2019	44
GLREHE	1509	001	MADRONE AV	HYACINTH AV	WEST END	2	R	726	30	21,210	AC	10/10/2018	44
COLAIR	1519	001	MAKIN RD	CORAL RD	EMPIRE RD	2	R	829	22	17,314	AC/AC	12/12/2018	44
EALAFR	1543	001	MARIN WAY	14 AV	SOUTH END	2	R	3,248	20	52,760	AC	10/1/2018	44
NOOAA	1666	001	MOSS AV	MACARTHUR BV	OAKLAND AV	2	R	873	33	24,288	AC	1/14/2019	44
WEOAKL	1679	004	MYRTLE ST	26 ST	W GRAND AV	2	R	1,166	34	36,244	AC/AC	9/13/2018	44
EAOAHI	1689	004	NEY AV	76 AV	82 AV	2	R	2,380	30	71,550	AC/AC	12/8/2018	44
NOOAH	1691	003	NORFOLK RD	MARLBOROUGH TER	BUCKINGHAM BV	2	R	1,172	21	21,357	AC/AC	8/28/2018	44
EAOAHI	1800	001	PINECREST DR	SURREY LN	WEST END	2	R	529	36	19,836	AC/AC	9/28/2018	44
CEEOAO	1831	001	PRUNE ST	SAN LEANDRO ST	PEARMAN ST	2	R	471	34	15,028	AC	12/12/2018	44
EAOAHI	1894	001	RODERICK RD	DINGLEY ST	LOCHARD ST	2	R	562	30	13,770	AC/AC	10/10/2018	44
CEEOAO	1911	001	RUDSDALE ST	81ST AV	77 AV	2	R	1,085	28	28,595	AC/AC	12/11/2018	44

Planning Area	Street ID	Section ID	Street Name	Begin Location	End Location	Ln	FC	Length (ft)	Width (ft)	Area (sf)	Surface Type	PCI Date	PCI
EAOAHI	1961	006	SEQUOYAH RD	MENDENHALL RD	RIDGEMOOR RD	2	C	444	24	10,638	AC/PCC	10/4/2018	44
NOOAAAD	1965	001	SHATTUCK AV	TELEGRAPH AV	59 ST	2	A	4,211	44	177,100	AC/AC	12/7/2018	44
EAOAHI	1996	1400	SKYLINE BV	3960 FT	GRASS VALLEY RD	2	C	2,521	24	60,000	AC	9/19/2018	44
NOOAH	2029	001	STARK KNOLL PL	HILLTOP CRES	WEST END	2	R	402	20	8,260	AC/AC	9/4/2018	44
EAOAHI	2037	002	STERLING DR	SHONE AV	FIELD ST	2	R	1,943	22	42,724	AC/AC	12/8/2018	44
NOOAAAD	2184	006	WEBSTER ST	HAWTHORNE AV	28 ST	2	C	1,833	31	58,718	AC/AC	1/14/2019	44
GLREHE	2217	001	WILBUR ST	LAGUNA AV	LINCOLN AV	2	R	874	30	25,350	AC/AC	10/4/2018	44
DWNTWN	0053	001	15 ST	JACKSON ST	MADISON ST	2	R	378	33	10,560	AC	9/25/2018	43
EALAFR	0097	005	25 AV	E 27 ST	E 29 ST	2	R	1,160	38	42,674	AC/AC	10/1/2018	43
WEOAKL	0112	006	28 ST	ADELINE ST	MARKET ST	2	C	1,582	32	47,008	AC/AC	9/11/2018	43
WEOAKL	0140	003	34 ST	TELEGRAPH AV	M.L. KING WAY	2	R	1,144	37	31,598	AC/AC	1/12/2019	43
EALAFR	0148	001	36 AV	E 9 ST	EAST END	2	R	145	28	3,220	AC/AC	11/9/2018	43
CEEAOA	0191	004	46 AV	BANCROFT AV	BOND ST	2	R	361	40	13,617	AC	12/20/2018	43
NOOAAAD	0225	002	53 ST	SAN PABLO AV	SOUTH END	2	R	4,708	30	125,280	AC/AC	9/17/2018	43
CEEAOA	0229	002	55 AV	BANCROFT AV	FOOTHILL BV	2	R	530	36	17,460	AC/AC	12/16/2018	43
EAOAHI	0272	002	64 AV	INTERNATIONAL BV	MACARTHUR BV	2	R	6,039	42	239,652	AC	11/24/2018	43
CEEAOA	1314	004	66 AV	1320 FT	COLISEUM WAY	2	C	454	22	8,866	AC	11/26/2018	43
CEEAOA	0295	003	70 AV	INTERNATIONAL BV	WELD ST	2	R	2,228	26	55,711	AC/AC	11/27/2018	43
EALAFR	0368	001	AGUA VISTA ST	HIGH ST	38 AV	2	R	1,628	28	44,100	AC/AC	11/11/2018	43
GLREHE	0391	001	ALMA PL	EXCELSIOR AV	NORTH END	2	R	1,055	24	24,480	AC/AC	11/7/2018	43
EAOAHI	0411	001	ANZA AV	GOLF LINKS RD	CALAFIA AV	2	R	354	30	8,820	AC/AC	10/8/2018	43
NOOAH	0442	001	ASILOMAR CIR	HEARTWOOD DR	COLTON BV	2	R	608	24	12,288	AC/AC	9/12/2018	43
NOOAH	0444	001	ASILOMAR DR	DRAKE DR	BALBOA DR	2	R	1,262	27	33,178	AC/AC	9/13/2018	43
NOOAH	0444	002	ASILOMAR DR	BALBOA DR	COLTON BV	2	R	861	26	21,242	AC/AC	9/13/2018	43
CEEAOA	0477	300	BANCROFT AVE SB	98 AVE	103 AVE	2	A	2,030	25	48,075	AC	9/13/2018	43
GLREHE	0496	001	BATES RD	HOLMAN RD	HOLMAN RD	2	R	1,065	18	18,774	AC/AC	11/3/2018	43
CEEAOA	0545	001	BLENHHEIM ST	PEARMAN ST	WEST END	2	R	208	30	4,920	AC/AC	12/7/2018	43
GLREHE	0626	001	CALAVERAS AV	MACARTHUR BV	DAISY ST	2	C	306	24	37,788	AC	10/10/2018	43
NOOAAAD	0677	001	CAVOUR ST	CLAREMONT AV	MANILA AV	2	R	2,037	36	68,677	AC	9/6/2018	43
WEOAKL	0680	001	CENTER ST	5 ST	3 ST	2	R	569	28	14,616	AC/AC	10/15/2018	43
GLREHE	0689	001	CHAMPION ST	NICOL AV	MACARTHUR BV	2	R	2,411	30	70,145	AC	12/8/2018	43
NOOAAAD	0723	001	CLARKE ST	48 ST	51 ST	2	R	955	33	28,314	AC/AC	9/10/2018	43
EALAFR	0738	001	COLISEUM WAY	HIGH ST	RR TR 172' S/O HIGH ST	2	C	177	33	5,676	AC/AC	12/21/2018	43
COLAIR	0740	001	COLLINS DR	HEGENBERGER RD	NORTH END	2	R	707	36	20,916	AC/AC	12/7/2018	43
EALAFR	0782	001	CROSBY AV	FOOTHILL BV	HARPER ST	2	R	886	26	21,736	AC	11/13/2018	43
CEEAOA	0797	004	D ST	87 AV	84 AV	2	R	960	28	27,244	AC/AC	12/9/2018	43
EALAFR	0905	001	E 17 ST	18 AV	24 AV	2	R	2,798	44	116,600	AC/AC	10/1/2018	43
EALAFR	0910	001	E 17 ST	41 AV	SOUTH END	2	R	231	26	5,538	AC/AC	11/11/2018	43
EAOAHI	0974	002	EDENVALE PL	SUNNYMERE AV	HILLMONT DR	2	R	464	25	10,650	AC/AC	11/30/2018	43
CEEAOA	0990	002	EL PASEO DR	ESTEPA DR	CAPISTRANO DR	2	R	1,289	25	30,750	AC	12/9/2018	43
CEEAOA	0995	001	ELDRIDGE AV	DARIEN AV	DARIEN AV	2	R	914	25	19,675	AC	12/12/2018	43
NOOAH	1009	001	ELVERTON DR	SKYLINE BV	1980 FT	2	R	2,671	18	47,178	AC/AC	9/5/2018	43
DWNTWN	1015	005A	EMBARCADERO	OAK ST	WEBSTER ST	2	C	1,998	41	81,795	AC	9/22/2018	43
EALAFR	1079	001	FLAGG AV	HAROLD ST	MONTANA ST	2	R	271	28	6,440	AC	11/16/2018	43
CEEAOA	1081	002	FLEMING AV	COURTLAND AV	KINGSLAND AV	2	R	1,914	32	58,912	AC/AC	12/1/2018	43
NOOAAAD	1128	001	GENOA ST	WEST END	AILEEN ST	2	R	1,891	28	49,728	AC/AC	10/17/2018	43
GLREHE	1209	001	HARDING WY	TIFFIN RD	FRUITVALE AV	2	R	948	30	26,040	AC/AC	11/5/2018	43
NOOAH	1236	001	HEATHERRIDGE WA	THORNHILL DR	PINE HAVEN RD	2	R	2,573	18	44,334	AC/AC	10/11/2018	43
EALAFR	1296	001	HOWARD ST	HIGH ST	SOUTH END	2	R	292	28	8,680	AC	12/21/2018	43

Planning Area	Street ID	Section ID	Street Name	Begin Location	End Location	Ln	FC	Length (ft)	Width (ft)	Area (sf)	Surface Type	PCI Date	PCI
EALAFR	0885	004	INTERNATIONAL BV	14 AV	1 AV	4	A	4,660	54	246,348	AC	1/13/2019	43
NOOAAD	1323	002	IVANHOE RD	CHABOT RD	HARWOOD AV	2	R	306	31	8,401	AC/PCC	9/10/2018	43
GLREHE	1766	001	PATTERSON AV	MACARTHUR BV	VIRDEN AV	2	R	2,650	30	77,040	AC/AC	10/10/2018	43
EAOAHI	1776	001	PEMBROKE CT	STANTONVILLE DR	EAST END	2	R	102	30	3,480	AC	9/28/2018	43
EALAFR	1853	001	REDDING ST	35 AV	SOUTH END	2	R	2,624	28	72,548	AC/AC	10/11/2018	43
NOOAAD	1891	001	ROCK RIDGE BV	BROADWAY	ROCK RIDGE BL S	2	R	696	36	25,164	AC	9/5/2018	43
NOOAH	1996	0100	SKYLINE BV	BAY FOREST DR	BROADWAY TERR	2	R	3,348	24	80,518	AC/AC	8/31/2018	43
EALAFR	2055	002	SUTER ST	35 AV	MAPLE AV	2	R	1,444	26	37,102	AC/AC	11/15/2018	43
NOOAH	2107	001	TUNNEL RD	CALDECOTT LN	HILLER DR	2	C	139	37	3,145	AC	8/30/2018	43
COLAIR	2110	001	TYLER ST	EDES AV	RAILROAD AV	2	R	965	28	26,152	AC	12/12/2018	43
WEOAKL	2198	003	WEST ST	W GRAND AV	ISABELLA ST	2	R	547	49	26,509	AC	9/8/2018	43
DWNTWN	0005	002A	10 ST	OAK ST	MADISON ST	8	C	381	45	16,380	AC	9/26/2018	42
WEOAKL	0056	006	16 ST	MANDELA PKWY	BRUSH ST	2	R	4,004	37	152,514	AC	9/19/2018	42
WEOAKL	0065	004	18 ST	MARKET ST	BRUSH ST	4	C	1,048	50	47,238	AC	9/19/2018	42
DWNTWN	0077	004	20 ST	BROADWAY	WEBSTER	4	A	677	58	62,582	AC	10/4/2018	42
EALAFR	0157	004	38 AV	INTERNATIONAL BV	FOOTHILL BV	2	C	1,809	34	61,698	AC/AC	11/12/2018	42
NOOAAD	0186	002	44 ST	TELEGRAPH AV	SHAFTER AV	2	R	1,381	36	49,392	AC	9/11/2018	42
CEEAOA	0197	003	47 AV	INTERNATIONAL BV	FOOTHILL BV	2	R	1,179	40	39,720	AC	1/12/2019	42
NOOAAD	0199	001	47 ST	M L KING WAY	MARKET ST	2	R	1,804	36	58,716	AC	9/20/2018	42
CEEAOA	0209	002	50 AV	MELROSE AV	INTERNATIONAL BV	2	R	1,959	40	70,920	AC/AC	12/15/2018	42
CEEAOA	0232	002	56 AV	BRANN ST	MACARTHUR BV	2	R	408	30	11,580	AC	12/1/2018	42
DWNTWN	0248	001	6 ST	BROADWAY	WASHINGTON ST	4	C	397	37	12,839	AC	9/19/2018	42
DWNTWN	0247	001	6 ST	NORTH END	WEBSTER ST	2	R	543	32	15,424	AC	9/27/2018	42
EAOAHI	0259	001	61 AV	MONADNOCK WAY	MACARTHUR BV	2	R	258	24	5,424	AC/AC	11/26/2018	42
CEEAOA	0275	001	65 AV	BANCROFT AV	AVENAL AV	2	R	1,654	30	46,740	AC/AC	11/28/2018	42
EAOAHI	0300	400	73 AV	MACARTHUR BV	OUTLOOK AV	2	A	839	28	22,764	AC/AC	9/27/2018	42
CEEAOA	0315	001	79 AV	BANCROFT AV	EAST END	2	R	1,801	26	43,056	AC/AC	9/5/2018	42
CEEAOA	0337	003	89 AV	INTERNATIONAL BV	E ST	2	R	2,142	32	64,352	AC	9/11/2018	42
NOOAAD	0375	003	ALCATRAZ AV	CITY LIMIT	SAN PABLO AV	2	A	807	49	39,163	AC/AC	9/14/2018	42
GLREHE	0421	005	ARDLEY AV	EXCELSIOR AV	E 38 ST	2	R	474	28	12,740	AC/AC	11/7/2018	42
CEEAOA	0433	002	ARTHUR ST	78 AV	HAVENSCOURT BV	2	C	1,091	29	83,112	AC/AC	11/30/2018	42
GLREHE	0503	002	BAYO ST	MAYBELLE AV	PATTERSON AV	2	R	1,064	30	28,710	AC/AC	10/10/2018	42
CEEAOA	0522	001	BELVEDERE ST	FOOTHILL BV	TRASK ST	2	R	1,196	40	44,480	AC/AC	12/15/2018	42
NOOAAD	0577	002	BROADWAY	BROOKSIDE AV	FRWY 13 ENTR	2	C	4,145	30	113,190	AC	9/5/2018	42
EAOAHI	0672	003	CASTLEWOOD ST	OAK KNOLL BV	ENCINA WAY	2	R	521	26	13,468	AC	12/8/2018	42
EALAFR	0813	003	DAVIS ST	FRUITVALE AV	NORTH END	2	R	376	28	9,436	AC	11/28/2018	42
EALAFR	0899	001	E 16 ST	ROSEDALE AV	SOUTH END	2	R	493	26	12,376	AC	11/11/2018	42
EALAFR	0946	001	E 31 ST	13 AV	VALLECITO PL	2	R	359	28	9,464	AC/AC	10/1/2018	42
CEEAOA	0963	001	E ST	92 AV	98 AV	2	R	1,768	30	52,650	AC/AC	9/13/2018	42
WEOAKL	1015	006	EMBARCADERO	M.L. KING WAY	MARKET ST	2	C	932	22	18,524	AC	9/18/2018	42
EAOAHI	1076	001	FISHER AV	MAC ARTHUR BV	TALBOT AV	2	R	612	26	14,170	AC	12/6/2018	42
EAOAHI	1203	001	HANSOM DR	KELLER AV	SKYLINE BV	2	R	6,520	36	198,598	AC/AC	9/28/2018	42
GLREHE	1204	001	HARBOR VIEW AV	35 AV	PATTERSON AV	2	R	1,202	30	34,860	AC/AC	10/10/2018	42
DWNTWN	1217	001	HARRISON ST EB	WEST END	4 ST	2	R	793	51	30,141	AC	9/25/2018	42
EALAFR	1317	001	INYO AV	WEST END	E 24 ST	2	R	544	20	9,580	AC	10/1/2018	42
DWNTWN	1332	001	JEFFERSON ST	7 ST	12 ST	4	C	1,399	45	72,307	AC/AC	10/9/2018	42
CEEAOA	1341	001	JUDD ST	50 AV	FREMONT WAY	2	R	135	26	2,158	AC/AC	12/15/2018	42
EAOAHI	1367	001	KIMBERLIN HTS D	SKYLINE BV	CRESTMONT DR	2	R	2,327	24	53,856	AC	9/20/2018	42
CEEAOA	1371	001	KINGSLAND AV	TRASK ST	VIRGINIA AV	2	C	2,616	30	77,400	AC/AC	12/4/2018	42

Planning Area	Street ID	Section ID	Street Name	Begin Location	End Location	Ln	FC	Length (ft)	Width (ft)	Area (sf)	Surface Type	PCI Date	PCI
NOOAAAD	1428	004	LEE ST	VAN BUREN AVE	VERNON ST	2	R	1,410	36	71,424	AC/AC	10/8/2018	42
GLREHE	1445	001	LILY ST	TULIP AV	MASTERTSON ST	2	R	668	30	19,110	AC/AC	10/10/2018	42
NOOAH	1691	002	NORFOLK RD	STRATHMOOR DR	MARLBOROUGH TER	2	R	405	23	11,385	AC/AC	8/28/2018	42
COLAIR	1777	001	PENDLETON WAY	LEET DR	EDGEWATER	2	R	813	38	36,843	AC/AC	9/28/2018	42
EALAFR	1824	001	PRENTISS PL	PRENTISS ST	DAVIS ST	2	R	296	28	6,888	AC/AC	11/15/2018	42
CEEAOA	1832	001	PUEBLO DR	BERGEDO DR	NORTH END	2	R	107	24	1,968	AC/AC	9/28/2018	42
NOOAAAD	1868	001	RICHMOND BV E	RICHMOND BLVD W (BEGIN FORK)	RICHMOND BLVD W (WARREN INTERSECTION)	2	R	1,331	24	30,696	AC	10/5/2018	42
CEEAOA	1887	001	ROBLEDO DR	BERGEDO DR	CATRON DR	2	R	1,277	25	30,750	AC	9/28/2018	42
NOOAAAD	2070	004	TELEGRAPH AV	AILEEN ST	62 ST	4	A	2,270	65	148,850	AC/AC	9/19/2018	42
DWNTWN	2069	002B	TELEGRAPH AV	19 ST	THOMAS L BERKLEY (20 ST)	4	A	453	69	27,600	AC/AC	10/11/2018	42
EAOAHI	2080	002	THERMAL ST	CHEROKEE AV	98 AV	2	R	805	20	14,720	AC	12/7/2018	42
NOOAH	2115	001	URANUS AV	BROADWAY TERR	MERRIEWOOD AV	2	R	689	20	12,920	AC	9/5/2018	42
NOOAAAD	2127	001	VAN BUREN AV	MACARTHUR BV	LENOX AV	2	R	2,158	34	72,062	AC/AC	12/17/2018	42
EALAFR	2148	001	VIOLA ST	OVER ST	SUTER ST	2	R	458	24	10,224	AC	11/12/2018	42
CEEAOA	2165	003	WALNUT ST	MASON ST	SEMINARY AV	2	R	515	30	14,460	AC/AC	11/28/2018	42
NOOAH	2199	001	WEST VIEW DR	GRAND VIEW DR	WILLARD PL	2	R	1,770	20	35,120	AC/AC	8/29/2018	42
WEOAKL	2226	006	WILLOW ST	8 ST	7 ST	2	R	405	30	11,220	AC/AC	9/6/2018	42
EAOAHI	2232	001	WINTHROPE ST	KELLER AV	SOUTH END	2	R	1,345	25	31,075	AC/AC	12/8/2018	42
WEOAKL	0007	002	10 ST	MARKET ST	MANDELA PKWY	2	C	3,239	34	103,226	AC	9/18/2018	41
EAOAHI	0020	005	106 AV	PERALTA OAKS DR	SHELDON ST	2	C	439	33	16,384	AC/AC	12/9/2018	41
WEOAKL	0051	001	15 ST	CASTRO ST	M.L. KING WAY	2	R	375	32	10,144	AC	9/21/2018	41
WEOAKL	0130	005	32 ST	FILBERT ST	ADELIN ST	2	R	959	32	29,344	AC/AC	9/10/2018	41
WEOAKL	0141	001	34 ST	BEACH ST	WOOD ST	2	C	315	34	9,928	AC	9/11/2018	41
EALAFR	0154	002	37 AV	E 12 ST	INTERNATIONAL BV	2	C	467	34	16,184	AC/AC	11/13/2018	41
DWNTWN	0170	005	4 ST	FRANKLIN ST	BROADWAY	2	C	393	37	12,580	AC/AC	9/22/2018	41
CEEAOA	0189	002	45 AV	MELROSE AV	THOMPSON ST	2	R	625	30	18,330	AC	12/20/2018	41
CEEAOA	0227	003	54 AV	E 12 ST	SAN LEANDRO	2	R	707	31	19,840	AC	12/16/2018	41
NOOAAAD	0264	002	62 ST	MARSHALL ST	SAN PABLO AV	2	R	279	32	7,712	AC/AC	9/7/2018	41
CEEAOA	0323	002	81 AV	300 M	RUDSDALE ST	2	C	1,447	28	41,160	AC/AC	12/11/2018	41
GLREHE	0385	001	ALIDA CT	ALIDA ST	EAST END	2	R	159	35	5,425	AC/AC	10/4/2018	41
GLREHE	0386	001	ALIDA ST	BARNER AV	COOLIDGE AV	2	R	473	30	14,070	AC/AC	10/10/2018	41
GLREHE	0386	002	ALIDA ST	COOLIDGE AV	LAGUNA AV	2	R	531	30	14,556	AC/AC	10/10/2018	41
EALAFR	0439	001	ASHBROOK CT	FRUITVALE AV	NORTH END	2	R	442	32	12,160	AC	12/21/2018	41
GLREHE	0472	002	BALFOUR AV	PALOMA AV	ROSAL AV	2	R	192	26	4,966	AC/AC	10/29/2018	41
CEEAOA	0477	400	BANCROFT AVE SB	103 AV	107 AV	2	A	1,124	25	28,250	AC	9/13/2018	41
NOOAAAD	0516	001	BELGRAVE PL	BROADWAY TERR	CARLTON ST	2	R	920	34	28,274	AC/AC	9/5/2018	41
WEOAKL	0710	001	CHESTNUT ST	W GRAND AV	28 ST	2	R	1,785	34	57,222	AC/AC	9/13/2018	41
EALAFR	0766	004	COURTLAND AV	HIGH ST	MELROSE AV	2	R	367	30	10,200	AC/AC	12/15/2018	41
EAOAHI	0822	001	DELMONT AV	BUENAVENTURA AV	OAKDALE AV	2	R	1,139	26	27,456	AC/AC	11/25/2018	41
CEEAOA	0850	002	DOWLING ST	82 AV	NORTH END	2	R	224	22	4,686	AC/AC	9/6/2018	41
EALAFR	0893	003	E 15 ST	26 AV	SOUTH END	2	R	206	20	4,100	AC	10/1/2018	41
CEEAOA	1031	001	ESTEPA DR	CATRON DR	BERGEDO DR	2	R	819	25	18,850	AC	9/28/2018	41
GLREHE	1110	012	FRUITVALE AV	HARDING WAY	HOOVER AV	2	R	2,174	29	62,118	AC/AC	10/24/2018	41
EALAFR	1192	001	HAGEMAN AV	35 AV	SOUTH END	2	R	640	24	14,952	AC/AC	11/12/2018	41
EALAFR	0885	001	INTERNATIONAL BV	HIGH ST	FRUITVALE AV	4	A	3,708	60	223,200	AC	11/10/2018	41
NOOAAAD	1374	001	KINGSTON AV	CITY LIMIT	MONTE VISTA AV	2	R	603	32	19,328	AC/AC	9/12/2018	41
GLREHE	1469	002	LOMA VISTA AV	MACARTHUR BV	HARBOR VIEW AV	2	R	2,287	30	66,330	AC/AC	10/10/2018	41
EALAFR	1470	001	LOMA VISTA WAY	SUTER ST	OCTAVIA ST	2	R	236	24	5,520	AC	11/12/2018	41
NOOAAAD	1480	002	LOWELL ST	54 ST	STANFORD AV	2	C	1,804	30	51,270	AC/AC	9/8/2018	41

Planning Area	Street ID	Section ID	Street Name	Begin Location	End Location	Ln	FC	Length (ft)	Width (ft)	Area (sf)	Surface Type	PCI Date	PCI
NOOAAD	1480	003	LOWELL ST	STANFORD AV	62 ST	2	C	958	30	25,650	AC/AC	9/8/2018	41
EALAFR	1487	001	LYNDE ST	HUMBOLDT AV	35 AV	2	R	617	28	16,072	AC/AC	11/15/2018	41
EALAFR	1486	002	LYNDE ST	FRUITVALE AV	COOLIDGE AV	2	R	1,139	26	28,574	AC/AC	11/15/2018	41
NOOAH	1549	002	MARLBOROUGH TER	FIRE PLUG	GRIZZLY PEAK BV	2	R	785	23	17,733	AC/AC	8/29/2018	41
EAOAHI	1689	003	NEY AV	75 AV	76 AV	2	R	418	54	20,582	AC/AC	12/8/2018	41
EAOAHI	1713	003	OAK HILL RD	SHORT HILL RD	SEQUOYAH RD	2	R	391	30	11,280	AC	10/8/2018	41
CEEAOA	1861	001	RENWICK ST	ALLENDALE AV	FAIRFAX AV	2	R	1,320	30	37,650	AC	12/3/2018	41
EAOAHI	1865	002	REVERE AV	MARLOW DR	MARLOW DR	2	R	1,050	36	38,016	AC	10/10/2018	41
GLREHE	1897	003	ROSAL AV	BALFOUR AV	BALFOUR AV	2	R	772	25	19,050	AC/AC	10/31/2018	41
NOOAH	1943	001	SARONI CT	SARONI DR	SOUTH END	2	R	428	18	5,616	AC/AC	9/12/2018	41
NOOAH	1947	001	SCARBOROUGH DR	CHELTON DR	BAGSHOTTE DR	2	R	1,948	26	46,852	AC/AC	10/11/2018	41
EAOAHI	1958	001	SENECA ST	THERMAL AV	EAST END	2	R	2,060	30	63,090	AC	12/7/2018	41
EAOAHI	1961	005	SEQUOYAH RD	HEAFEY RD	MENDENHALL RD	2	C	1,041	24	22,729	AC/PCC	10/4/2018	41
NOOAAD	1964	002	SHAFTER AV	CAVOUR ST	40 ST	2	C	3,593	36	115,848	AC/AC	9/10/2018	41
EAOAHI	1978	002	SHETLAND AV	GLEN ARTNEY ST	GOLF LINKS RD	2	R	539	31	13,829	AC	10/9/2018	41
NOOAH	1996	0200	SKYLINE BV	BROADWAY TERR	GRIZZLY PEAK BV	2	C	4,549	41	192,659	AC	8/31/2018	41
NOOAAD	2069	006A	TELEGRAPH AV	SYCAMORE ST	29 ST	4	A	1,177	70	292,810	AC/AC	9/14/2018	41
COLAIR	2106	002	TUNIS RD	EMPIRE RD	CORAL RD	2	R	1,284	24	30,312	AC	12/12/2018	41
CEEAOA	2165	002	WALNUT ST	55 AV	MASON ST	2	R	824	29	23,472	AC/AC	12/2/2018	41
NOOAAD	2185	001	WEBSTER ST	BROADWAY	GRAND AV	2	C	1,091	36	44,856	AC/AC	9/27/2018	41
DWNTWN	0032	002	12 ST	OAK ST	HARRISON ST	8	A	1,525	45	67,905	AC/AC	10/4/2018	40
WEOAKL	0061	002	17 ST	CAMPBELL ST	PERALTA ST	2	C	440	37	16,280	AC/AC	9/20/2018	40
EALAFR	0091	004	24 AV	E 21 ST	E 24 ST	2	R	1,022	32	31,808	AC/AC	10/1/2018	40
EALAFR	0100	002	26 AV	E 27 ST	E 23 ST	2	R	1,790	32	56,000	AC/AC	10/1/2018	40
EALAFR	0150	002	36 AV	INTERNATIONAL BV	FOOTHILL BV	2	R	2,115	28	57,904	AC/AC	11/13/2018	40
NOOAAD	0172	002	40 ST	HOWE ST	BROADWAY	4	C	832	75	55,274	AC/AC	10/5/2018	40
CEEAOA	0200	001	48 AV	VICKSBURG AV	FOOTHILL BV	2	R	2,074	36	71,874	AC/AC	1/12/2019	40
NOOAAD	0242	001	58 ST	HERMANN ST	TELEGRAPH AV	2	R	760	30	22,290	AC/AC	9/4/2018	40
EAOAHI	0262	003	62 AV	MACARTHUR BV	CAMDEN ST	2	R	768	24	17,232	AC/AC	11/26/2018	40
CEEAOA	0323	001	81 AV	SANLEANDRO ST	300 M	2	C	1,027	36	36,180	AC/AC	12/7/2018	40
CEEAOA	0323	004	81 AV	B ST	INTERNATIONAL BV	2	C	890	30	26,670	AC	12/9/2018	40
CEEAOA	0342	004	90 AV	INTERNATIONAL BV	G ST	2	R	2,810	28	77,868	AC/AC	9/11/2018	40
EAOAHI	0374	001	ALCALA AV	OAK KNOLL BV	ENCINA AV	2	R	511	25	13,025	AC/AC	12/8/2018	40
GLREHE	0387	002	ALISO AV	TOYON PL	ANDERSON AV	2	C	538	28	15,364	AC/AC	10/10/2018	40
NOOAH	0400	004	ALVARADO RD	SLATER LN	CITY LIMIT	2	R	564	24	16,368	AC/AC	8/28/2018	40
NOOAH	0402	001	AMITO AV	GRAVATT DR	DRURY RD	2	R	548	18	9,630	AC/AC	8/28/2018	40
NOOAH	0403	001	AMY DR	PROCTOR AV	MAXWELTON RD	2	R	1,424	27	35,135	AC/AC	9/4/2018	40
NOOAH	0435	001	ASCOT DR	MOUNTAIN BV	CHELTON DR	2	C	2,161	29	61,086	AC/AC	9/17/2018	40
NOOAH	0509	001	BEACONSFIELD PL	CHELTON DR	KESWICK CT	2	R	399	22	6,996	AC	9/17/2018	40
EALAFR	0546	001	BLOSSOM ST	FRUITVALE AV	NORTH END	2	R	552	36	18,288	AC	11/28/2018	40
EALAFR	0553	004	BOSTON AV	BRIDGE	SCHOOL ST	2	R	631	28	16,072	AC	11/16/2018	40
NOOAAD	0555	001	BOULEVARD WAY	WARFIELD AV	LAKESHORE AV	2	R	972	26	25,220	AC/AC	10/25/2018	40
CEEAOA	0563	005	BRANN ST	55 AV	MORCOM AV	2	R	675	30	18,900	AC/AC	12/1/2018	40
NOOAH	0581	005	BROADWAY TERR	PVMT CHNG	DUNCAN WAY	2	C	299	22	6,739	AC/AC	9/5/2018	40
WEOAKL	0645	004	CAMPBELL ST	14 ST	16 ST	2	R	581	32	18,464	AC/AC	9/5/2018	40
CEEAOA	0651	001	CAPISTRANO DR	ACALANES DR	TOPANGA DR	2	R	1,551	35	53,375	AC/AC	12/7/2018	40
NOOAAD	0681	001	CERRITO AV	38 ST	40 ST	2	R	558	32	16,160	AC/AC	10/5/2018	40
GLREHE	0694	002	CHARLESTON ST	LAGUNA AV	CAMELLIA PL	2	R	409	30	12,660	AC	10/11/2018	40
WEOAKL	0706	001	CHESTER ST	3 ST	5 ST	2	R	567	28	14,784	AC	10/15/2018	40

Planning Area	Street ID	Section ID	Street Name	Begin Location	End Location	Ln	FC	Length (ft)	Width (ft)	Area (sf)	Surface Type	PCI Date	PCI
EAOAHI	0733	001	COACH DR	HANSOM DR	PHAETON	2	R	1,859	36	65,448	AC/AC	9/28/2018	40
NOOAAD	0739	002	COLLEGE AV	MILES AV	BROADWAY	2	A	3,232	44	136,356	AC/AC	12/6/2018	40
EALAFR	0823	002	DENNISON ST	COTTON ST	EMBARCADERO	2	A	999	50	48,900	AC/AC	12/19/2018	40
EALAFR	0903	001	E 17 ST	3 AV	4 AV	2	R	359	21	6,342	PCC	1/11/2019	40
EALAFR	0922	002	E 21 ST	14 AV	23 AV	2	C	3,007	68	199,961	AC/AC	1/13/2019	40
EALAFR	0924	001	E 22 ST	FRUITVALE AV	23 AV	2	R	2,859	32	91,168	AC/AC	12/18/2018	40
EALAFR	0927	002	E 23 ST	23 AV	FRUITVALE AV	2	R	2,941	36	104,904	AC/AC	12/18/2018	40
EALAFR	0937	002	E 27 ST	FRUITVALE AV	SUNSET AV	2	R	421	24	9,048	AC/AC	11/15/2018	40
GLREHE	0985	001	EL CARMELO CIR	MONTEREY BV	EAST END	2	R	277	32	8,672	AC	10/9/2018	40
EAOAHI	1012	001	ELYSIAN FIELDS	KELLER AV	PVMT CHNG	2	C	5,920	35	195,923	AC	10/3/2018	40
NOOAH	1041	001	EVERGREEN LN	SOUTH END	NORTH END	2	R	1,014	18	18,180	AC	8/29/2018	40
CEEOAO	1115	001	G ST	SOUTH END	92 AV	2	R	363	33	10,923	AC	12/9/2018	40
EALAFR	1116	001	GALINDO ST	NORTH END	FRUITVALE AV	2	R	592	32	17,312	AC	11/28/2018	40
NOOAH	1135	001	GIRVIN DR	AITKEN DR	CHELTON DR	2	R	5,649	21	115,269	AC/AC	9/14/2018	40
EALAFR	1137	001	GLEASON WAY	16 AV	MUNSON WAY	2	R	2,539	20	50,480	AC	10/1/2018	40
NOOAH	1171	003	GRAVATT DR	AMITO AV	GRAND VIEW DR	2	R	1,675	20	33,000	AC/AC	8/28/2018	40
GLREHE	1190	001	HADDON PL	TRESTLE GLEN RD	WEST END	2	R	324	32	9,824	AC/AC	10/29/2018	40
NOOAAD	1210	001	HARDY ST	MILES AV	NORTH END	2	R	310	26	8,060	AC/AC	10/10/2018	40
NOOAAD	1297	004	HOWE ST	PLEAS VALL AV	EAST END	2	R	838	45	36,810	AC	9/12/2018	40
GLREHE	1306	003	HUNTINGTON ST	FAIR AV	TOMPkins AV	2	R	270	30	7,530	AC/AC	10/10/2018	40
EALAFR	1319	001	IRVING ST	E 20 ST	FOOTHILL BV	2	R	641	32	15,200	AC/AC	10/1/2018	40
NOOAAD	1330	003	JEAN ST	SANTA ROSA AV	GRAND AV	2	R	1,224	21	24,318	AC/AC	1/13/2019	40
NOOAH	1351	001	KEARNEY AV	ARGYLE ST	MOUNTAIN BV	2	R	696	30	19,710	AC/AC	9/13/2018	40
EALAFR	1468	002	LOGAN ST	FRUITVALE AV	26 AV	2	R	1,166	36	34,344	AC/AC	11/28/2018	40
CEEOAO	1479	001	LOUVAINE AV	BERNHARDT DR	EAST END	2	R	736	25	18,850	AC	12/12/2018	40
EALAFR	1491	003	MACARTHUR (NB)	PVMT CHNG (PCC BEGIN)	ALMA AV	4	A	429	30	12,130	AC	10/1/2018	40
GLREHE	1517	001	MAIDEN LN	MONTEREY BV	LINCOLN AV	2	R	1,290	24	28,824	AC	10/9/2018	40
NOOAH	1558	001	MASONIC PL	MASONIC AV	EAST END	2	R	225	30	6,390	AC/AC	10/22/2018	40
EAOAHI	1669	004	MOUNTAIN BV	CARSON ST	REDWOOD RD	4	C	1,152	39	42,631	AC/AC	12/9/2018	40
COLAIR	1686	001	NEVADA ST	RAILROAD AV	EDES AV	2	R	800	30	22,620	AC/AC	12/12/2018	40
EAOAHI	1710	003	OAK KNOLL BV	GRANADA AV	CASTLEWOOD ST	2	R	1,050	26	26,182	AC/AC	12/8/2018	40
COLAIR	1790	001	PHELPS ST	EDES AV	WORTH ST	2	R	557	30	16,230	AC/AC	12/7/2018	40
NOOAH	1801	002	PINEHAVEN RD	HEATHER RIDGE W	THORNHILL RD	2	R	1,840	18	32,226	AC/AC	9/5/2018	40
EAOAHI	1857	005	REDWOOD RD	SKYLINE BV	ICY SIGN (CITY LIMITS)	2	A	375	20	9,900	AC	10/5/2018	40
EAOAHI	1994	001	SIMSON ST	73 AV	MOKELUMNE AV	2	R	2,179	20	45,260	AC/AC	11/25/2018	40
EAOAHI	2031	001	STAUFFER CT	STAUFFER PL	NORTH END	2	R	104	30	4,050	AC/AC	10/5/2018	40
EALAFR	2043	001	STOW AV	WAYNE AV	NEWTON AV	2	R	575	36	20,088	AC/AC	10/1/2018	40
NOOAH	2084	001	THORNDALE DR	ELVERTON DR	990 FT	2	R	995	26	25,584	AC/AC	9/5/2018	40
NOOAH	2085	002	THORNHILL DR	MOUNTAIN BV	PINEHAVEN RD	2	C	3,718	32	119,306	AC/AC	9/7/2018	40
NOOAH	2085	004	THORNHILL DR	SOBRANTE RD	SNAKE RD	2	R	4,299	21	87,903	AC/AC	9/7/2018	40
WEOAKL	0028	002	11 ST	PINE ST	WOOD ST	2	C	443	30	13,200	AC/AC	9/18/2018	39
DWNTWN	0079	001	21 ST	HARRISON ST	WEBSTER ST	2	R	843	38	34,048	AC	10/4/2018	39
NOOAAD	0092	001	24 ST	HARRISON ST	NORTHGATE AV	2	R	2,024	32	77,184	AC	1/12/2019	39
EALAFR	0111	001	28 AV	FOOTHILL BV	INTERNATIONAL BV	2	R	2,088	38	69,692	AC	10/1/2018	39
WEOAKL	0130	006	32 ST	ADELIN ST	PERALTA ST	2	R	771	32	23,360	AC/AC	9/10/2018	39
WEOAKL	0130	009	32 ST	HELEN ST	WOOD ST	2	R	1,320	32	40,352	AC	9/10/2018	39
EALAFR	0137	001	34 AV	NORTH END	END S/O DAVIS S	2	R	594	28	16,632	AC/AC	11/15/2018	39
NOOAAD	0158	002	38 ST	WEBSTER ST	BROADWAY	2	R	1,108	45	47,250	AC	9/11/2018	39
CEEOAO	0209	003	50 AV	INTERNATIONAL BV	E 10 ST	2	C	1,371	36	45,576	AC/AC	11/27/2018	39

Planning Area	Street ID	Section ID	Street Name	Begin Location	End Location	Ln	FC	Length (ft)	Width (ft)	Area (sf)	Surface Type	PCI Date	PCI
NOOAAD	0226	001	53 ST	SHATTUCK AV	SOUTH END	2	R	373	32	10,336	AC	10/10/2018	39
CEEAOA	0354	003	A ST	92 AV	83 AV	2	R	2,665	32	85,216	AC/AC	12/9/2018	39
CEEAOA	2308	002	AMELIA ST	85 AV	NORTH END	2	R	589	36	21,744	AC	12/12/2018	39
NOOAH	0429	001	ARMOUR DR	THORNHILL DR	SOUTH END	2	R	2,008	18	25,272	AC/AC	9/10/2018	39
GLREHE	0503	001	BAYO ST	HIGH ST	MAYBELLE AV	2	R	739	30	20,880	AC/AC	10/10/2018	39
NOOAH	0540	001	BLACHFORD CT	MORLEY DR	EAST END	2	R	295	20	6,140	AC/AC	9/17/2018	39
NOOAH	0581	007	BROADWAY TERR	PINEHAVEN RD	SKYLINE BV	2	C	2,775	18	49,565	AC/AC	9/5/2018	39
GLREHE	0665	001	CARSON ST	TOMPKINS AV	FAIR AV	2	A	269	27	5,616	AC/AC	10/12/2018	39
EAOAHI	0703	001	CHEROKEE AV	98 AV	THERMAL ST	2	R	1,265	31	39,313	AC/AC	12/6/2018	39
WEOAKL	0709	002	CHESTNUT ST	18 ST	WEST END	2	R	931	30	28,140	AC	9/13/2018	39
CEEAOA	0738	002	COLISEUM WAY	RR TR 172' S/O HIGH ST	45 AV	2	C	472	35	13,904	AC/AC	12/21/2018	39
EALAFR	0787	001	CULVER ST	HIGH ST	EASTMAN AV	2	R	683	26	16,614	AC/AC	11/12/2018	39
NOOAH	0853	001	DRAKE DR	MAGELLAN DR	ASILOMAR DR	2	R	1,253	20	24,980	AC/AC	9/13/2018	39
EALAFR	0867	001	E 10 ST	29 AV	23 AV	2	R	1,742	36	58,464	AC/AC	10/1/2018	39
EALAFR	0925	001	E 22 ST	COOLIDGE ST	NORTH END	2	R	259	32	8,384	AC	11/15/2018	39
EALAFR	0946	003	E 31 ST	14 AV	ARDLEY AV	2	R	1,248	32	37,696	AC/AC	10/1/2018	39
CEEAOA	0968	001	EASTLAWN ST	63 AV	58 AV	2	R	1,242	30	33,180	AC/AC	11/27/2018	39
NOOAH	0994	001	ELDERBERRY DR	CHELTON DR	GIRVIN DR	2	R	531	20	9,760	AC/AC	9/14/2018	39
NOOAAD	1016	001	EMERALD ST	42 ST	41 ST	2	R	951	36	32,436	AC/AC	9/11/2018	39
NOOAAD	1146	001	GLENDALE AV	MANILA AV	DESMOND ST	2	R	469	30	12,660	AC/AC	9/6/2018	39
EALAFR	1214	001	HARPER ST	36 AV	NORTH END	2	R	899	28	24,780	AC/AC	11/13/2018	39
CEEAOA	1227	004	HAVENSCOURT BV	FOOTHILL BV	BRANN ST	2	C	255	36	8,341	AC/AC	11/24/2018	39
GLREHE	1234	001	HEARST AV	LINCOLN AV	LAGUNA AV	2	R	897	30	25,860	AC/AC	10/4/2018	39
CEEAOA	1274	001	HILLSIDE ST	96 AV	90 AV	2	R	1,624	31	50,962	AC/AC	12/9/2018	39
GLREHE	1432	003	LEIMERT BV	OAKMORE RD	BEGIN OF BRIDGE	2	C	250	66	26,994	AC/AC	10/24/2018	39
GLREHE	1469	001	LOMA VISTA AV	QUIGLEY ST	MACARTHUR BV	2	R	636	28	16,520	AC/AC	10/11/2018	39
NOOAAD	1538	001	MARGARIDO DR	BROADWAY TERR	LAWTON AV	2	R	1,458	27	38,305	AC	9/5/2018	39
GLREHE	1658	001	MORGAN AV	MAPLE AV	BARNER AV	2	R	708	28	18,396	AC/AC	10/4/2018	39
NOOAH	1670	006	MOUNTAIN BV	BROADWAY TERR	MONZAL AV	2	R	2,238	24	51,836	AC/AC	9/6/2018	39
COLAIR	1718	001	OAKPORT ST	EDGEWATER RD	1300 FT E/O EDGEWATER RD	3	A	1,263	32	41,600	AC/AC	9/28/2018	39
GLREHE	1749	001	PAMPAS AV	HIGH ST	SOUTH END	2	R	1,007	30	29,310	AC/AC	10/10/2018	39
EALAFR	1810	001	PLEITNER AV	NICOL AV	SUTER ST	2	R	1,469	26	37,544	AC/AC	11/16/2018	39
EALAFR	1835	001	QUIGLEY ST	35 AV	SOUTH END	2	R	2,023	28	56,028	AC/AC	10/11/2018	39
NOOAAD	1888	001	ROBLEY TERR	MONTELL ST	MONTE VISTA AV	2	R	345	15	4,920	AC	10/12/2018	39
NOOAAD	1910	001	RUBY ST	MACARTHUR BV	40 ST	2	R	1,220	30	31,860	AC/AC	9/11/2018	39
EAOAHI	2050	002	SUNNYMERE AV	VAN MOURIK AV	DELMONT AV	2	R	1,272	24	30,597	AC/AC	11/25/2018	39
CEEAOA	2083	001	THOMPSON ST	COURTLAND AV	47 AV	2	R	519	32	15,616	AC	12/4/2018	39
GLREHE	2089	002	TOMPKINS AV	DAISY ST	CARSON ST	2	R	1,746	30	52,244	AC/AC	10/10/2018	39
NOOAAD	2216	001	WICKSON AV	WALKER AV	RAND AV	2	R	498	24	11,424	AC	9/15/2018	39
GLREHE	2228	002	WILSON AV	MACARTHUR BV	EAST END	2	R	463	30	12,870	AC	10/9/2018	39
CEEAOA	0009	001	100 AV	SOUTH END	PEARMAN ST	2	R	203	30	6,390	AC/AC	12/12/2018	38
CEEAOA	0009	002	100 AV	PEARMAN ST	SAN LEANDRO ST	2	R	482	30	13,290	AC	12/12/2018	38
EALAFR	0126	001	31 AV	E 12 ST	E 13 ST	2	R	163	36	4,500	AC/AC	10/1/2018	38
NOOAAD	0127	001	31 ST	32 ST	TELEGRAPH AV	2	R	645	40	30,200	AC	10/8/2018	38
CEEAOA	0184	002	44 AV	E 12 ST	INTERNATIONAL BV	2	A	384	33	10,688	AC/AC	11/27/2018	38
NOOAAD	0196	001	46 ST	M L KING WAY	CITY LIMIT	2	R	2,535	36	96,372	AC	9/13/2018	38
NOOAAD	0211	001	50 ST	CLARKE ST	WEBSTER ST	2	R	408	30	10,590	AC/AC	9/10/2018	38
CEEAOA	0227	002	54 AV	INTERNATIONAL BV	E 12 ST	2	R	1,112	29	27,985	AC/AC	11/27/2018	38
DWNTWN	0247	002	6 ST	WEBSTER ST	HARRISON ST	2	R	339	29	9,280	AC/AC	9/27/2018	38

Planning Area	Street ID	Section ID	Street Name	Begin Location	End Location	Ln	FC	Length (ft)	Width (ft)	Area (sf)	Surface Type	PCI Date	PCI
NOOAAAD	0261	001	61 ST PL	BAKER ST	SOUTH END	2	R	514	36	15,084	AC	9/7/2018	38
COLAIR	0331	001	85 AV	EDES AV	SAN LEANDRO ST	2	C	3,201	36	113,364	AC/AC	12/11/2018	38
WEOAKL	0364	003	ADELIN ST	7 ST	10 ST	4	A	1,046	46	44,620	AC/AC	9/15/2018	38
CEEAOA	0457	005	AVENAL AV	HAVENSCOURT BV	CHURCH ST	2	R	758	40	29,280	AC	11/28/2018	38
NOOAAAD	0500A	001	BAY PL (NB)	GRAND AV	HARRISON ST	4	A	905	30	17,190	PCC	10/10/2018	38
WEOAKL	0597	003	BRUSH ST	20 ST	6 ST	6	A	3,861	43	165,202	AC	12/17/2018	38
EAOAHI	0642	002	CAMERON AV	MALCOLM AV	OVERMOOR ST	2	R	1,275	30	35,160	AC/AC	10/10/2018	38
GLREHE	0665	002	CARSON ST	FAIR AV	REINHARDT DR	2	A	794	28	23,430	AC/AC	10/10/2018	38
NOOAAAD	0723	002	CLARKE ST	51 ST	CLAREMONT AV	2	R	537	26	12,194	AC	10/10/2018	38
GLREHE	0753	001	COOLIDGE AV	CHARLESTON AV	COOLIDGE TE	2	R	753	26	19,552	AC/AC	10/11/2018	38
EAOAHI	0772	001	CREIGHTON WAY	VAN CLEAVE WAY	WESTFIELD WAY	2	R	874	30	25,350	AC	9/20/2018	38
EALAFR	0813	001	DAVIS ST	HARRINGTON AV	35 AV	2	R	637	28	16,520	AC/AC	11/13/2018	38
EALAFR	0826	002	DERBY AV	E 7 ST	CHAPMAN ST	2	C	261	40	9,760	AC/AC	12/18/2018	38
NOOAAAD	1011	001	ELWOOD AV	GRAND AV	SANTA CLARA AV	2	C	1,270	32	37,248	AC/AC	10/2/2018	38
EAOAHI	1057	001	FALLBROOK WAY	MALCOLM AV	NORTH END	2	R	483	30	13,380	AC/AC	10/9/2018	38
GLREHE	1071	001	FLDDBROOK RD	ALISO AV	ELINORA AV	2	R	311	30	7,320	AC/AC	10/10/2018	38
CEEAOA	1107	001	FREMONT WAY	FOOTHILL BV	BANCROFT AV	2	R	312	36	8,316	AC/AC	12/15/2018	38
EALAFR	1121	001	GARDEN ST	E 27 ST	EAST END	2	R	994	30	29,610	AC/AC	10/1/2018	38
NOOAH	1145	001	GLENCOURT DR	SARONI DR	ARROWHEAD DR	2	R	908	18	16,200	AC/AC	9/12/2018	38
EAOAHI	1165	001	GRANADA AV	CREST AV	OAK KNOLL BV	2	R	1,203	29	25,225	AC/AC	12/8/2018	38
EALAFR	1168	002	GRANDE VISTA AV	E 27 ST	E 24 ST	2	R	1,345	33	43,230	AC/AC	10/1/2018	38
NOOAH	1275	001	HILLTOP CRES	HARBORD DR	MAXWELTON DR	2	R	820	26	21,320	AC/AC	9/4/2018	38
EALAFR	1398	001	LAGUNA WAY	COOLIDGE AV	HAROLD ST	2	R	444	25	9,850	AC	11/16/2018	38
EALAFR	1405	002	LAKESHORE AV	E 18 ST	BODEN WAY	4	A	3,178	56	177,650	AC/AC	10/1/2018	38
NOOAAAD	1435	001	LENOX AV	GRAND AV	MONTECITO AV	2	R	1,253	36	43,128	AC/AC	10/8/2018	38
NOOAH	1443	001	LIGGETT DR	LASALLE AV	ESTATES DR	2	C	1,637	30	48,330	PCC	10/23/2018	38
NOOAAAD	1500	001	MACARTHUR BV	BROADWAY	FAIRMOUNT AV	6	A	1,609	78	127,998	PCC	9/28/2018	38
NOOAAAD	1531	002	MANILA AV	51 ST	COLLEGE AV	2	R	1,939	32	58,592	AC/AC	9/6/2018	38
NOOAAAD	1531	003	MANILA AV	COLLEGE AV	BROADWAY	2	C	1,057	33	30,448	AC	10/9/2018	38
NOOAAAD	1539	001	MARGARIDO DR	ACACIA AV	NORTH END	2	R	2,829	20	56,200	AC	9/5/2018	38
EAOAHI	1550	002	MARLOW DR	FOOTHILL WAY	REVERE AV	2	R	658	56	37,744	AC/AC	10/10/2018	38
NOOAH	1575	001	MAZUELA DR	COLTON BV	NORTH END	2	R	495	20	9,640	AC	9/11/2018	38
NOOAAAD	1608	001	MERRIMAC ST	28 ST	TELEGRAPH AV	2	R	621	25	17,225	AC/AC	1/14/2019	38
NOOAH	1643	005	MONTEREY BV	MAIDEN LN	PARK BV	2	C	5,303	28	129,269	AC/AC	12/8/2018	38
CEEAOA	1657	001	MORCOM PL	MORCOM AV	EAST END	2	R	171	26	3,770	AC/AC	12/2/2018	38
EAOAHI	1678	001	MYERS ST	MACARTHUR BV	DURANT AV	2	R	919	24	21,552	AC/AC	12/7/2018	38
EAOAHI	1689	005	NEY AV	82 AV	SOUTH END	2	R	2,054	30	59,520	AC/AC	12/8/2018	38
EAOAHI	1713	001	OAK HILL RD	GOLF LINKS RD	SEQU. VIEW DR	2	R	1,495	29	43,529	AC/AC	10/8/2018	38
GLREHE	1757	002	PARK LN	PARK LN	LAKESHORE AV	2	R	202	26	4,680	AC	10/25/2018	38
EALAFR	1818	001	PORTER ST	HIGH ST	NORTH END	2	R	825	24	20,064	AC/AC	11/12/2018	38
EALAFR	1825	001	PRENTISS ST	COOLIDGE AV	PRENTISS PL	2	R	685	32	22,048	AC	11/15/2018	38
NOOAAAD	1882	001	ROANOKE RD	CHABOT RD	CITY LIMIT	2	R	448	28	11,928	AC/AC	9/14/2018	38
NOOAAAD	1896	002	ROMANY RD	CROSS RD	GLENBROOK DR	2	R	1,462	22	30,725	AC/AC	1/14/2019	38
EAOAHI	1905	001	ROXBURY AV	MARLOW DR	MARLOW DR	2	R	1,041	30	29,700	AC	10/10/2018	38
EALAFR	1928	001	SAN ANTONIO WAY	16 AV	SOUTH END	2	R	2,543	18	45,234	AC	10/1/2018	38
CEEAOA	1931	100	SAN LEANDRO ST	98 AV	PARK ST	4	A	4,955	63	238,012	AC/AC	9/29/2018	38
CEEAOA	1954	001	SCOVILLE ST	55 AV	57 AV	2	R	667	30	18,600	AC/AC	12/16/2018	38
NOOAAAD	2081	001	THOMAS AV	MONROE AV	BROADWAY TERR	2	R	1,584	32	49,536	AC	9/5/2018	38
GLREHE	2090	001	TOMPKINS AV	CARSON ST	HIGH ST	2	A	701	21	13,931	AC/AC	10/10/2018	38

Planning Area	Street ID	Section ID	Street Name	Begin Location	End Location	Ln	FC	Length (ft)	Width (ft)	Area (sf)	Surface Type	PCI Date	PCI
NOOAH	2093	001	TOTTERDELL CT	MELVILLE DR	SKYLINE BV	2	R	445	15	5,895	AC	9/17/2018	38
GLREHE	2142	001	VICTOR AV	39 AV	35 AV	2	R	1,535	26	38,610	AC/AC	10/10/2018	38
GLREHE	2142	003	VIRDEN AV	PATTERSON AV	VICTOR AV	2	R	890	24	19,872	AC/AC	10/10/2018	38
EALAFR	2182	001	WAYNE PL	PARK BV	ATHOL AV	2	R	561	36	14,976	AC	10/1/2018	38
GLREHE	2194	001	WESLEY WAY	LAKE PARK AV	TRESTLE GLEN RD	2	R	568	32	16,576	AC/AC	10/31/2018	38
DWNTWN	0006	002	10 ST	WASHINGTON ST	CLAY ST	4	C	380	37	14,171	AC/AC	9/19/2018	37
CEEAOA	0011	001	101 AV	E ST	EAST END	2	R	1,182	30	34,260	AC/AC	9/12/2018	37
WEOAKL	0080	003	21 ST	MARKET ST	MYRTLE ST	2	R	317	37	10,064	AC/AC	9/12/2018	37
WEOAKL	0085	003	22 ST	BROADWAY	M.L. KING WAY	2	R	1,777	35	55,235	AC	10/4/2018	37
EALAFR	0101	001	26 AV	E 22 ST	WEST END	2	R	1,509	32	47,616	AC/AC	10/1/2018	37
WEOAKL	0105	006	26 ST	FILBERT ST	MARKET ST	2	R	623	32	17,408	AC/AC	9/6/2018	37
CEEAOA	0191	005	46 AV	BOND ST	FOOTHILL BV	2	R	304	40	10,840	AC	12/20/2018	37
CEEAOA	0257	001	61 AV	WEST END	INTERNATIONAL BV	2	R	2,007	30	57,330	AC/AC	11/27/2018	37
EALAFR	0289	002	7 AV	E 15 ST	E 8 ST	2	R	1,832	29	51,301	AC/AC	10/1/2018	37
CEEAOA	0331	003	85 AV	G ST	E ST	2	C	675	28	19,530	AC/AC	9/11/2018	37
CEEAOA	0331	005	85 AV	INTERNATIONAL BV	EAST END	2	R	3,733	32	117,664	AC	9/6/2018	37
CEEAOA	0334	002	87 AV	INTERNATIONAL BV	E ST	2	R	2,168	32	66,848	AC/AC	9/11/2018	37
CEEAOA	0337	004	89 AV	E ST	G ST	2	R	679	23	15,548	AC	9/11/2018	37
CEEAOA	0342	003	90 AV	PLYMOUTH ST	INTERNATIONAL BV	4	C	1,072	60	65,610	AC/AC	12/12/2018	37
CEEAOA	0354	002	A ST	98 AV	92 AV	2	R	1,760	30	52,020	AC/AC	12/9/2018	37
NOOAAD	0369	001	AILEEN ST	SAN PABLO AV	SHATTUCK AV	2	R	5,245	30	133,380	AC/AC	9/18/2018	37
NOOAH	0378	001	ALHAMBRA AV	ALHAMBRA LN	GOULDIN RD	2	R	751	20	14,760	AC/AC	9/11/2018	37
WEOAKL	0384	001	ALICIA ST	MARKET ST	27 ST	2	R	411	30	10,290	AC	9/11/2018	37
GLREHE	0389	001	ALLMAN ST	BEAUMONT AV	GLEN PARK RD	2	R	617	30	17,220	AC	11/6/2018	37
EAOAHI	0396	002	ALTAMONT AV	HILLMONT DR	SUNNYMERE AV	2	R	877	30	25,290	AC/AC	11/25/2018	37
GLREHE	0417	001	ARCADIA AV	WRENN ST	MELVIN RD	2	R	1,168	24	26,376	AC	10/24/2018	37
COLAIR	0441	001	ASHTON AV	MADDUX DR	JONES AV	2	R	1,101	25	26,250	AC/AC	12/7/2018	37
NOOAH	0469	001	BALBOA DR	COLTON BV	PASO ROBLES DR	2	R	4,267	26	109,512	AC/AC	9/13/2018	37
EAOAHI	0515	002	BELFAST AV	BERMUDA AV	EAST END	2	R	425	30	12,480	AC/AC	10/5/2018	37
EALAFR	0518	001	BELLA VISTA AV	13 AV	E 28 ST	2	R	1,060	36	36,720	AC/AC	1/13/2019	37
NOOAH	0581	006	BROADWAY TERR	DUNCAN WAY	PINEHAVEN RD	2	C	6,001	19	110,723	AC/AC	9/5/2018	37
WEOAKL	0710	002	CHESTNUT ST	28 ST	34 ST	2	R	1,979	32	57,888	AC/AC	9/13/2018	37
NOOAH	0760	001	CORTEZ CT	BALBOA DR	WEST END	2	R	224	20	7,940	AC/AC	9/13/2018	37
GLREHE	0798	001	DAISY ST	BUELL ST	THOMPSON AV	2	R	531	24	12,432	AC/AC	10/10/2018	37
NOOAAD	0845	001	DOVER ST	CITY LIMIT	AILEEN ST	2	R	2,592	36	84,636	AC/AC	9/8/2018	37
EALAFR	0919	001	E 19 ST	20 AV	24 AV	2	R	2,037	44	85,932	AC/AC	10/1/2018	37
CEEAOA	0962	001	E ST	86 AV	89 AV	2	R	871	24	20,400	AC	12/9/2018	37
EAOAHI	0978	002	EDGEMOOR PL	SUNNYMERE AV	HILLMONT DR	2	R	873	24	20,544	AC/AC	11/25/2018	37
EAOAHI	1013	001	ELYSIAN PLACE	ELYSIAN FIELDS	NORTH END	2	R	99	30	3,270	AC	10/3/2018	37
NOOAAD	1027	001	ERIE ST	MANDANA BV	WELDON AV	2	R	815	25	17,900	AC/AC	1/13/2019	37
CEEAOA	1047	001	F ST	92 AV	SOUTH END	2	R	327	31	10,788	AC/AC	12/7/2018	37
EAOAHI	1068	001	FIELD ST	EAST END	GREENLY DR	2	R	871	20	16,120	AC/AC	12/9/2018	37
NOOAAD	1133	001	GILBERT ST	PLEASANT VALLEY	41 ST	2	R	2,388	34	72,590	AC/AC	10/1/2018	37
NOOAH	1167	003	GRAND VIEW DR	DOROTHY PL	VICENTE RD	2	C	4,847	18	86,761	AC	8/29/2018	37
DWNTWN	1217	002	HARRISON ST EB	4 ST	5 ST	2	R	259	32	7,168	AC/AC	9/25/2018	37
NOOAAD	1218	900	HARRISON ST WB	MONTE VISTA AV	BAYO VISTA AV	2	R	485	36	15,336	AC/AC	10/2/2018	37
EALAFR	1250	001	HENRIETTA ST	34 AV	SOUTH END	2	R	327	26	8,112	AC/AC	11/15/2018	37
EALAFR	1302	003	HUMBOLDT AV	PENNIMAN AV	SCHOOL ST	2	R	708	28	18,816	AC	11/15/2018	37
EALAFR	1308	001	HYDE ST	COOLIDGE AV	FRUITVALE AV	2	R	882	30	25,080	AC	11/15/2018	37

Planning Area	Street ID	Section ID	Street Name	Begin Location	End Location	Ln	FC	Length (ft)	Width (ft)	Area (sf)	Surface Type	PCI Date	PCI
DWNTWN	2306	001	JEFFERSON ST	SOUTH END	7 ST	2	C	665	46	26,266	AC	9/19/2018	37
EAOAHI	1423	001	LAWLOR ST	OLIVER AV	NORTH END	2	R	587	28	14,868	AC	12/7/2018	37
GLREHE	1504	001	MADELINE ST	COOLIDGE AV	LAGUNA AV	2	R	623	30	17,730	AC/AC	10/4/2018	37
EAOAHI	1513	001	MAGGIORA DR	MALCOLM AV	MALCOLM AV	2	R	1,825	30	51,690	AC	10/9/2018	37
GLREHE	1536	004	MAPLE AV	CARLESON ST	FRYE ST	2	R	1,057	28	30,492	AC	10/9/2018	37
EALAFR	1544	001	MARION AV	38 AV	STAR AV	2	R	485	22	10,450	AC	11/12/2018	37
WEOAKL	1548	002	MARKET ST	3 ST	7 ST	6	A	1,093	72	71,360	AC	9/22/2018	37
NOOAAAD	1562	001	MATHIEU AV	ROMANY RD	ACACIA AV	2	R	619	18	10,386	AC/AC	9/7/2018	37
NOOAH	1592	001	MEDAU PL	MORAGA AV	MOUNTAIN BV	2	R	338	30	8,880	AC/AC	9/11/2018	37
NOOAAAD	1640	001	MONTE CRESTA AV	LINDA AV	KINGSTON AV	2	R	998	29	27,840	AC/AC	9/12/2018	37
NOOAH	1649	001	MOORE DR	AITKEN DR	EVERGREEN AV	2	R	752	20	17,040	AC/AC	9/14/2018	37
GLREHE	1663	001	MORRISON AV	MONTANA ST	WEST END	2	R	135	30	1,380	AC	11/7/2018	37
COLAIR	1692	001	NORGREN ST	EAST END	JONES AV	2	R	148	36	11,196	AC	12/12/2018	37
GLREHE	1707	001	OAKCREST DR	LEIMERT BV	CARTER ST	2	R	642	21	12,411	AC	10/24/2018	37
CEEAOA	1727	003	OLIVE ST	80 AV	82 AV	2	R	641	32	19,328	AC	9/5/2018	37
NOOAH	1751	001	PANORAMIC WAY	BANCROFT PL	CITY LIMIT	2	R	3,503	17	59,602	AC/AC	12/7/2018	37
NOOAAAD	1772	001	PEARL ST	ORANGE ST	HARRISON ST	2	R	506	36	15,912	AC/AC	10/8/2018	37
CEEAOA	1794	001	PIERSON ST	MADERA AV	REDDING ST	2	R	737	30	24,450	AC/AC	12/2/2018	37
NOOAAAD	2025	001	STANLEY PL	KEMPTON AV	HARRISON ST	2	R	668	26	16,198	AC/AC	10/8/2018	37
GLREHE	2032	001	STAUFFER PL	MOUNTAIN BV	GERANIUM PL	2	R	491	30	36,060	AC/AC	10/5/2018	37
CEEAOA	2051	002	SUNNYSIDE ST	98 AV	100 AV	2	R	1,231	28	33,544	AC/AC	9/7/2018	37
EALAFR	2053	002	SUNSET AV	LYNDE ST	WEST END	2	R	327	24	7,464	PCC	11/15/2018	37
EALAFR	2076	001	TEXAS ST	COOLIDGE AV	MAPLE AV	2	R	1,120	26	28,132	AC	11/15/2018	37
NOOAAAD	2140	001	VICENTE WAY	CLAREMONT AV	55 ST	2	R	290	33	19,488	AC/AC	10/12/2018	37
EALAFR	2162	001	WALLACE ST	19 AV	E 24 ST	2	C	1,282	10	11,390	AC/AC	10/1/2018	37
CEEAOA	2170	001	WARNER AV	BIRCH ST	SUNNYSIDE ST	2	R	720	32	21,312	AC/AC	9/7/2018	37
GLREHE	2227	002	WILSHIRE BV	FRYE ST	KITCHENER CT	2	R	366	28	12,012	AC/AC	10/9/2018	37
CEEAOA	0015	002	104 AV	ROYAL ANN ST	INTERNATIONAL BV	2	R	1,366	30	39,270	AC	9/12/2018	36
EALAFR	0064	001	18 AV	E 21 ST	E 12 ST	2	R	2,667	44	106,788	AC	1/12/2019	36
CEEAOA	0209	006	50 AV	RR TRAX	COLISEUM WAY	2	C	582	38	25,840	AC	11/27/2018	36
NOOAAAD	0216	001	51 ST	SHATTUCK AV	WEST END	2	R	207	32	10,336	AC	9/6/2018	36
NOOAAAD	0220	003	52 ST	M L KING WAY	WEST ST	2	C	192	35	4,712	AC	9/21/2018	36
CEEAOA	0235	001	57 AV	FOOTHILL BV	INTERNATIONAL BV	2	R	3,200	36	111,744	AC/AC	12/16/2018	36
CEEAOA	0288	002	69 AV	INTERNATIONAL BV	SAN LEANDRO ST	2	R	3,211	32	93,248	AC	11/26/2018	36
EAOAHI	0328	001	84 AV	MACARTHUR BV	IRIS ST	2	R	442	30	11,910	AC/AC	12/9/2018	36
CEEAOA	0332	002	86 AV	INTERNATIONAL BV	E ST	2	R	2,177	32	66,976	AC/AC	9/11/2018	36
CEEAOA	0335	001	88 AV	G ST	INTERNATIONAL BV	2	R	2,830	28	75,096	AC/AC	9/11/2018	36
GLREHE	0567	001	BRENTWOOD RD	ROSECREST	MELVIN RD	2	R	638	21	12,831	AC/AC	10/24/2018	36
CEEAOA	0585	004B	BROOKDALE AV	MONTICELLO AV	KINGLAND AV	2	C	1,341	30	39,720	AC/AC	12/4/2018	36
WEOAKL	0645	001	CAMPBELL ST	7 ST	8 ST	2	R	402	36	12,744	AC/AC	9/5/2018	36
WEOAKL	0706	002	CHESTER ST	5 ST	7 ST	2	R	459	28	11,116	AC	10/15/2018	36
GLREHE	0726	004	CLEMENS RD	WATERHOUSE RD	FRUITVALE AV	2	R	1,363	30	40,410	AC/AC	11/5/2018	36
CEEAOA	0797	002	D ST	98 AV	92 AV	2	R	1,769	30	52,260	AC/AC	12/9/2018	36
GLREHE	0821	001	DELMER ST	LAGUNA AV	LINCOLN AV	2	R	874	30	25,680	AC/AC	10/4/2018	36
NOOAH	0842	001	DOROTHY PL	GRAND VIEW DR	NORTH END	2	R	143	20	6,360	AC	8/29/2018	36
NOOAH	0971	001	EASTWOOD CT	SHEP.CANY.RD	EAST END	2	R	427	26	8,398	AC	9/12/2018	36
COLAIR	2285	001	EDGEWATER DR	NORTH END	SBG	4	A	3,831	52	118,248	AC/AC	12/19/2018	36
COLAIR	1019	001	EMPIRE CT	EMPIRE RD	EAST END	2	R	94	66	7,590	AC	12/12/2018	36
EAOAHI	1022	001	ENGLEWOOD DR	ELYSIAN FIELDS	NORTH END	2	R	1,165	30	36,210	AC	10/8/2018	36

Planning Area	Street ID	Section ID	Street Name	Begin Location	End Location	Ln	FC	Length (ft)	Width (ft)	Area (sf)	Surface Type	PCI Date	PCI
GLREHE	1048	002	FAIR AV	CUNNINGHAM ST	CARSON ST	2	R	962	27	26,368	AC/AC	10/10/2018	36
NOOAH	1052	001	FAIRLANE DR	SWAINLAND RD	MOUNTAIN BV	2	R	2,214	30	118,440	AC	9/6/2018	36
EAOAH	1130	001	GERANIUM PL	STAUFFER PL	MOUNTAIN BV	2	R	2,304	28	43,841	AC/AC	12/9/2018	36
NOOAA	1141	001	GLEN AV	PIEDMONT AV	LINDA AV	2	R	1,117	36	39,240	AC/AC	9/12/2018	36
NOOAH	1254	001	HERON DR	MASONIC AV	PROCTOR AV	2	R	652	28	17,920	AC/AC	9/4/2018	36
GLREHE	1306	002	HUNTINGTON ST	ADELAIDE AV	FAIR AV	2	R	490	30	13,260	AC/AC	10/10/2018	36
EALAFR	1317	002	INYO AV	E 24 ST	E 27 ST	2	R	1,315	20	23,360	PCC	1/11/2019	36
CEEAOA	1365	001	KEVIN CT	COLISEUM WAY	EAST END	2	C	668	36	24,012	AC	11/26/2018	36
EAOAH	1392	001	KUHNLE AV	SEMINARY AV	MOUNTAIN BV	4	A	411	58	20,532	AC	11/27/2018	36
NOOAA	1403	003	LAKE PARK AV	PVMT CHNG	LAKESHORE AV	6	A	1,132	38	39,976	AC	10/31/2018	36
CEEAOA	1430	001	LEGION AV	FRESNO ST	KRAUSE AV	2	R	266	30	7,470	AC/AC	12/12/2018	36
CEEAOA	1466	001	LOCKWOOD AV	79 AV	69 AV	2	R	2,653	30	73,839	AC	11/28/2018	36
CEEAOA	1482	001	LUCILLE ST	66 AV	69 AV	2	R	957	30	27,900	AC/AC	11/27/2018	36
GLREHE	1528	001	MANDANA CIR	MANDANA BV	SOUTH END	2	R	247	16	3,904	AC	10/29/2018	36
WEOAKL	1679	005	MYRTLE ST	W GRAND AV	18 ST	2	R	1,251	37	43,179	AC/AC	9/13/2018	36
NOOAH	1704	001	NOTTINGHAM DR	MERRIEWOOD DR	MERRIEWOOD DR	2	R	977	20	18,100	AC	9/5/2018	36
EAOAH	1713	002	OAK HILL RD	SEQU. VIEW DR	SHORT HILL RD	2	R	3,372	29	93,395	AC/AC	10/8/2018	36
EAOAH	1710	002	OAK KNOLL BV	CG	GRANADA AV	2	R	743	30	18,720	AC/AC	12/9/2018	36
EALAFR	1747	001	PALMETTO ST	LINCOLN AV	BOSTON AV	2	R	550	28	14,224	AC	10/12/2018	36
NOOAH	1764	001	PASO ROBLES DR	SARONI DR	SHEP CANY RD	2	R	2,745	20	54,060	AC/AC	9/13/2018	36
EALAFR	1845	001	RANSOM AV	LYON AV	CARRINGTON ST	2	R	1,495	26	38,792	AC/AC	11/11/2018	36
EAOAH	1875	001	RILEA WAY	NORTH END	KELLER AV	2	R	1,154	40	29,840	AC/AC	10/5/2018	36
NOOAA	1890	001	ROCK RIDGE BL S	ROCK RIDGE BV	MARGARIDO DR	2	R	1,022	24	23,928	AC	9/5/2018	36
NOOAH	2001	001	SNAKE RD	MOUNTAIN BV	SHEPHERD CYN RD	2	C	869	21	16,808	AC/AC	9/10/2018	36
EAOAH	2033	001	STEARNS AV	99 AV	98 AV	2	R	1,249	25	29,600	AC/AC	12/8/2018	36
EAOAH	2054	001	SURREY LN	KELLER AV	HANSOM DR	2	R	4,557	35	159,775	AC/AC	9/28/2018	36
NOOAA	2070	006	TELEGRAPH AV	S/O ALCATRAZ AV	CITY LIMIT (WOOLSLEY)	4	A	949	65	65,975	AC/AC	9/19/2018	36
EAOAH	2079	002	THERMAL ST	BURR ST	90 AV	2	R	977	15	14,280	AC/AC	12/7/2018	36
EAOAH	2080	003	THERMAL ST	98 AV	99 AV	2	R	1,048	24	23,208	AC	12/6/2018	36
NOOAA	2132	001	VERMONT ST	MANDANA BV	PRINCE ST	2	R	707	31	20,367	AC/AC	9/15/2018	36
NOOAA	2140	002	VICENTE WAY	55 ST	CLAREMONT AV	2	R	608	30	7,320	AC	10/12/2018	36
COLAIR	2167	002	WALTER AV	CLARA ST	98TH AV	2	R	1,223	26	30,706	AC	12/7/2018	36
EAOAH	2171	001	WARNER AV	BANCROFT AV	MACARTHUR BV	2	R	943	30	26,460	AC/AC	12/7/2018	36
NOOAH	2218	001	WILD CURRANT WA	THORNHILL DR	OAKWOOD DR	2	R	1,160	20	22,100	AC/AC	9/10/2018	36
NOOAA	2257	001	YOSEMITE AV	PIEDMONT AV	FAIRMOUNT AV	2	R	843	32	22,816	AC/AC	10/12/2018	36
EALAFR	0005	001	10 ST	CREEK	OAK ST	2	C	1,634	54	87,479	AC	12/21/2018	35
CEEAOA	0012	001	101 AV	INTERNATIONAL BV	BANCROFT AV	2	R	2,929	28	79,492	AC/AC	9/7/2018	35
EALAFR	0108	001	27 AV	WEST END	E 9 ST	2	R	324	36	8,784	AC	12/20/2018	35
NOOAA	0176	004	41 ST	PIEDMONT AV	GLEN AV	2	R	555	32	15,744	AC/AC	9/12/2018	35
NOOAA	0182	001	43 ST	SOUTH END	M L KING WAY	2	R	119	36	3,420	AC	9/17/2018	35
NOOAA	0230	006	55 ST	SAN PABLO AV	VALLEJO ST	2	R	798	33	24,519	AC	9/7/2018	35
CEEAOA	0240	001	58 AV	MACARTHUR BV	ROBERTS AV	2	R	783	30	21,480	AC	11/28/2018	35
CEEAOA	0252	001	60 AV	INTERNATIONAL BV	WEST END	2	R	1,999	30	57,510	AC/AC	11/27/2018	35
CEEAOA	0258	001	61 AV	BRANN ST	AVENAL AV	2	R	2,251	36	73,185	AC/AC	11/30/2018	35
EAOAH	0262	002	62 AV	MAURITANIA AV	MACARTHUR BV	2	R	577	24	12,912	AC/AC	11/26/2018	35
CEEAOA	0297	002	72 AV	INTERNATIONAL BV	HAWLEY ST	2	R	2,590	26	62,894	AC/AC	11/27/2018	35
EALAFR	0355	001	ABBEY ST	PENNIMAN AV	WEST END	2	R	1,118	27	28,569	AC	11/12/2018	35
NOOAH	0400	002	ALVARADO RD	AMITO AV	990 FT	2	R	1,532	20	30,840	AC/AC	8/28/2018	35
NOOAA	0405	001	ANDOVER ST	34 ST	EAST END	2	R	245	31	6,603	AC/AC	9/13/2018	35

Planning Area	Street ID	Section ID	Street Name	Begin Location	End Location	Ln	FC	Length (ft)	Width (ft)	Area (sf)	Surface Type	PCI Date	PCI
EALAFR	0495	001	BARTLETT ST	DAVIS ST	SCHOOL ST	2	R	3,085	28	85,848	AC/AC	11/15/2018	35
EALAFR	0505	001	BAYVIEW AV	E 28 ST	13 AV	2	R	1,589	32	49,664	AC/AC	10/1/2018	35
EAOAHI	0615	001	BURR ST	NORTH END	TRUMAN	2	R	602	30	15,750	AC/AC	12/6/2018	35
EAOAHI	0618	001	BYRON ST	MAC ARTHUR BV	106 AV	2	R	1,100	30	31,560	AC/AC	9/7/2018	35
EALAFR	0653	001	CAPP ST	SCHOOL ST	BROOKDALE AV	2	R	1,167	28	31,696	AC	11/16/2018	35
GLREHE	0665	003	CARSON ST	REINHARDT DR	MOUNTAIN BV	4	A	1,019	42	41,382	AC/AC	12/9/2018	35
NOOAAAD	0702	001	CHENEY AV	RAND AV	WALKER AV	2	R	295	24	6,696	AC	10/12/2018	35
CEEAOA	0738	003	COLISEUM WAY	45 AV	46 AV	2	C	464	34	15,278	AC/AC	12/21/2018	35
NOOAAAD	0783	001	CROSS RD	GOLDEN GATE AV	ROMANY RD	2	R	792	22	17,028	AC/AC	9/7/2018	35
EALAFR	0791	001	CURRAN WAY	DELAWARE ST	MONTANA ST	2	R	252	25	5,325	AC	10/11/2018	35
CEEAOA	0819	001	DEERWOOD ST	73 AV	DASHWOOD AV	2	R	849	30	24,300	AC/AC	12/9/2018	35
EALAFR	0820	001	DELAWARE ST	35 AV	MAPLE AV	2	R	1,637	25	39,800	AC/AC	10/11/2018	35
GLREHE	0828	001	DETROIT AV	ATLAS AV	NORTH END	2	R	1,579	24	35,976	AC	10/10/2018	35
EALAFR	0876	002	E 12 ST	37 AV	FRUITVALE AV	4	A	1,721	39	65,247	AC	11/9/2018	35
EALAFR	0923	002	E 22 ST	14 AV	SOUTH END	2	R	181	32	4,128	AC	10/1/2018	35
EALAFR	0926	001	E 23 ST	14 AV	IVY DR	2	R	2,950	35	101,045	AC	10/1/2018	35
EALAFR	0933	001	E 26 ST	25 AV	23 AV	2	R	939	30	26,220	AC	10/1/2018	35
EALAFR	0960	001	E 9 ST	SOUTH END	23 AV	2	R	1,395	36	49,824	AC/AC	10/1/2018	35
CEEAOA	0967	002	EASTLAWN ST	66 AV	65 AV	2	R	578	35	12,460	AC	11/27/2018	35
EAOAHI	1010	001	ELVESSA ST	PRIVATE ENTR	MALCOLM AV	2	R	1,134	24	28,625	AC/AC	10/10/2018	35
NOOAAHI	1040	001	EVERGREEN AV	SKYLINE BV	MOORE DR	2	R	1,345	26	33,878	AC/AC	9/14/2018	35
CEEAOA	1065	001	FERN ST	FAIRFAX AV	BROOKDALE AV	2	R	796	30	22,770	AC	12/3/2018	35
CEEAOA	1108	002	FRESNO ST	73 AV	LEGION AV	2	R	340	30	8,370	AC/AC	12/12/2018	35
GLREHE	1110	011	FRUITVALE AV	WHITTLE AV	HARDING WAY	2	R	1,392	32	63,040	AC/AC	10/24/2018	35
NOOAAAD	1139	001	GLEN AV	ECHO AV	BRANDON ST	2	R	734	21	12,810	AC	9/12/2018	35
NOOAAAD	1249	001	HEMPHILL PL	DESMOND ST	CORONADO AV	2	R	456	30	14,340	AC	9/6/2018	35
CEEAOA	1272	001	HILLSIDE ST	73 AV	82 AV	2	R	3,029	32	94,314	AC/AC	12/9/2018	35
NOOAAAD	1352	001	KEITH AV	COLLEGE AV	BROADWAY	4	C	2,282	30	65,302	AC	10/9/2018	35
CEEAOA	1371	002	KINGSLAND AV	VIRGINIA AV	BIRDSALL AV	2	C	868	22	18,826	AC/AC	12/4/2018	35
COLAIR	1388	001	KOFORD RD	EMPIRE RD	EMPIRE RD	2	R	825	24	18,504	AC/AC	12/12/2018	35
GLREHE	1421	002	LAUREL AV	MACARTHUR BV	CARLSEN ST	2	R	2,467	38	88,996	AC	10/9/2018	35
EALAFR	1475	001	LORENZO AV	LORENZO AV	SUTER ST	2	R	274	24	5,904	AC	11/12/2018	35
EALAFR	1489	001	LYON AV	35 AV	HIGH ST	2	R	2,844	28	78,988	AC/AC	11/11/2018	35
CEEAOA	1520	001	MALAT ST	LESSER ST	NORTH END	2	C	379	46	18,216	AC/AC	12/19/2018	35
NOOAAAD	1553	001	MARSHALL ST	PEABODY LN	64 ST	2	R	422	36	11,736	AC	9/7/2018	35
EAOAHI	1635	001	MONADNOCK WAY	SEMINARY AV	64 AV	2	R	1,445	30	41,910	AC/AC	11/26/2018	35
EALAFR	1639	002	MONTCLAIR AV	PROSPECT AV	MACARTHUR BV	2	R	689	30	19,290	AC	10/1/2018	35
NOOAAAD	1641	002	MONTE VISTA AV	OAKLAND AV	VERNON ST	2	R	268	30	9,690	AC/AC	10/2/2018	35
CEEAOA	1656	002	MORCOM AV	BIRDSALL AV	BIRDSALL AV	2	R	2,954	32	93,280	AC	12/2/2018	35
EAOAHI	2293	002	MOUNTAIN BV	SEQUOYAH RD	FONTAINE CT	2	C	3,430	46	159,613	AC/AC	10/4/2018	35
NOOAAHI	1691	001	NORFOLK RD	NORTH END	STRATHMOOR DR	2	R	497	17	8,024	AC/AC	8/28/2018	35
NOOAAAD	1714	300	OAKLAND AVE	MACARTHUR BV	BAYO VISTA	6	A	1,120	48	53,184	AC/AC	10/2/2018	35
GLREHE	1757	001	PARK LN	NORTH END	WALAVISTA AV	2	R	744	24	19,176	AC	10/25/2018	35
NOOAAAD	1839	001	RAMONA AV	PIEDMONT AV	MORAGA AV	2	R	820	20	15,040	AC/AC	9/12/2018	35
GLREHE	1898	001	ROSECREST DR	MELVIN RD	BRENTWOOD RD	2	R	822	24	18,936	AC/AC	10/24/2018	35
GLREHE	1998	001	SLOAN ST	FRUITVALE AV	DIMOND AV	2	R	336	18	5,220	AC/AC	11/7/2018	35
NOOAAHI	2001	002	SNAKE RD	SHEPHERD CYN RD	COLTON DR	2	C	4,215	20	81,850	AC/AC	9/10/2018	35
NOOAAHI	2041	001	STONEWALL RD	CLAREMONT AV	NORTH END	2	R	2,013	22	40,260	AC	12/7/2018	35
GLREHE	2049	003	SUNNYHILLS RD	HUBERT RD	HILLCROFT CIR	2	R	1,092	24	24,984	AC	10/31/2018	35

Planning Area	Street ID	Section ID	Street Name	Begin Location	End Location	Ln	FC	Length (ft)	Width (ft)	Area (sf)	Surface Type	PCI Date	PCI
NOOAAD	2052	001	SUNNYSLOPE AV	GRAND AV	VALLE VISTA AV	2	R	337	30	8,520	AC/AC	10/2/2018	35
NOOAH	2073	001	TEMPLAR PL	HARBORD DR	WEST END	2	R	961	20	11,620	AC/AC	10/22/2018	35
DWNTWN	2125	001	VALLEY ST	22 ST	GRAND AV	2	R	222	28	3,976	AC/AC	10/11/2018	35
NOOAH	2208	001	WEYBRIDGE CT	CASTLE DR	SOUTH END	2	R	472	15	6,540	AC	9/18/2018	35
GLREHE	2228	001	WILSON AV	MONTANA ST	MACARTHUR BV	2	R	642	25	14,750	AC	10/12/2018	35
GLREHE	2233	001	WISCONSIN ST	PATTERSON AV	35 AV	2	R	1,183	29	32,538	AC	10/10/2018	35
WEOAKL	2237	003	WOOD ST	8 ST	13 ST	2	C	1,971	36	70,554	AC/AC	9/12/2018	35
NOOAH	2244	001	WOODROW DR	PASO ROBLES DR	SARONI DR	2	R	2,014	18	35,424	AC/AC	9/12/2018	35
WEOAKL	0007	001	10 ST	WEST ST	MARKET ST	4	A	135	69	18,078	AC	9/18/2018	34
EALAFR	0102	001	26 AV	E 16 ST	E 15 ST	2	R	362	28	9,464	AC	10/1/2018	34
EALAFR	0175	001	41 AV	E 12 ST	FOOTHILL BV	2	R	1,923	32	58,936	AC	11/11/2018	34
CEEAOA	0188	001	45 AV	SAN LEANDRO ST	INTERNATIONAL BV	2	R	1,075	32	29,888	AC	11/27/2018	34
CEEAOA	0197	002	47 AV	SAN LEANDRO ST	INTERNATIONAL BV	2	R	1,243	32	35,072	AC	12/20/2018	34
NOOAAD	0201	002	48 ST	TELEGRAPH AV	SHAFTER ST	2	R	1,181	36	39,924	AC	9/10/2018	34
CEEAOA	0227	004	54 AV	SAN LEANDRO	E 8 ST	2	R	323	31	8,897	AC	12/16/2018	34
NOOAAD	0238	003	57 ST	SHATTUCK AV	DOVER ST	2	R	831	36	25,560	AC/AC	9/8/2018	34
NOOAAD	0265	001	62 ST	HERZOG ST	CITY LIMIT	2	R	1,908	36	67,068	AC/AC	9/14/2018	34
CEEAOA	0308	004	76 AV	BANCROFT AV	WEST END	2	R	238	30	6,210	AC	12/7/2018	34
CEEAOA	0326	003	83 AV	BANCROFT AV	HILLSIDE ST	2	R	1,001	32	31,712	AC/AC	9/6/2018	34
CEEAOA	0393	001	ALMANZA DR	CAPISTRANO DR	TOPANGA DR	2	R	1,148	25	27,475	AC	12/7/2018	34
NOOAH	0399	001	ALVARADO RD	CITY LIMIT	CITY LIMIT	2	R	748	24	12,600	AC/AC	8/29/2018	34
EALAFR	0407	001	ANGELO AV	MINNA AV	NORTH END	2	R	779	26	19,604	AC	11/12/2018	34
GLREHE	0426	001	ARIZONA ST	35 AV	NORTH END	2	R	501	26	10,140	AC	10/12/2018	34
EALAFR	0453	001	ATWELL AV	BONA ST	LYNDE ST	2	R	476	25	11,075	AC	11/15/2018	34
NOOAH	0499	001	BAY FOREST DR	SKYLINE BV	NORTH END	2	R	1,156	26	30,966	AC/AC	8/30/2018	34
GLREHE	0662	001	CARMEL ST	LINCOLN AV	LAGUNA AV	2	R	889	30	25,680	AC	10/4/2018	34
GLREHE	0666	001	CARTER ST	ROSE CREST DR	LEIMERT BV	2	R	800	24	18,144	AC	10/24/2018	34
NOOAH	0759	001	CORTERREAL AV	MAGELLAN DR	WEST END	2	R	585	20	11,280	AC/AC	9/11/2018	34
NOOAH	0829	001	DEVON WAY	NORFOLK DR	SOUTH END	2	R	532	25	12,475	AC/AC	8/29/2018	34
NOOAAD	0845	002	DOVER ST	AILEEN ST	52 ST	2	R	1,562	28	37,884	AC/AC	9/8/2018	34
EALAFR	0932	001	E 25 ST	14 AV	13 AV	2	R	643	36	20,556	AC/AC	10/1/2018	34
COLAIR	1020	001	EMPIRE RD	SOUTH END	98 AV	2	R	2,133	30	66,930	AC/AC	12/12/2018	34
CEEAOA	1099	001	FOSTER CT	FOSTER CT	WEST END	2	R	137	25	3,700	AC	12/12/2018	34
EALAFR	1213	001	HAROLD ST	FRUITVALE AV	CHAMPION ST	2	R	440	26	10,218	AC	11/16/2018	34
NOOAAD	1263	001	HILL RD	GOLDEN GATE AV	BUENA VISTA AV	2	R	570	20	11,020	AC/AC	9/5/2018	34
CEEAOA	1314	002	INDEPENDENT RD	COLISEUM WAY	660 FT	2	C	664	36	24,012	AC/AC	11/26/2018	34
NOOAAD	1425	001	LAWTON AV	45 ST	COLLEGE AV	2	R	3,759	36	128,592	AC/AC	9/6/2018	34
EALAFR	1621	001	MILLER AV	E 11 ST	MILLER PL	2	C	80	30	9,630	AC	10/1/2018	34
GLREHE	1643	001	MONTEREY BV	DUNSMUIR AV	REDWOOD RD	2	R	1,185	30	32,370	AC	10/10/2018	34
WEOAKL	1679	002	MYRTLE ST	30 ST	28 ST	2	R	657	32	20,704	AC/AC	9/13/2018	34
COLAIR	1718	002	OAKPORT ST	1300 FT E/O EDGEWATER RD	310 FT S/O HASSLER WY	4	A	2,618	56	136,920	AC/AC	12/19/2018	34
EALAFR	1784	001	PEROLY CT	E 25 ST	EAST END	2	R	310	28	7,756	AC/AC	10/1/2018	34
NOOAAD	1952	001	SCOTT ST	FAIRBANKS AV	WELDON AV	2	R	343	30	9,510	AC/AC	9/14/2018	34
NOOAAD	1964	003	SHAFTER AV	40 ST	MACARTHUR BV	2	R	1,257	36	40,293	AC	9/11/2018	34
EAOAHI	1982	001	SHONE AV	SANFORD ST	MOUNTAIN BV	2	R	257	26	5,746	AC/AC	10/5/2018	34
CEEAOA	2040	001	STONEFORD AV	ST ELMO DR	LYNDHURST ST	2	R	1,340	25	34,450	AC	12/12/2018	34
NOOAAD	2047	002	SUMMIT ST	29 ST	28 ST	2	R	485	25	10,650	AC/AC	9/13/2018	34
NOOAH	2064	001	TANGLEWOOD RD	CLAREMONT AV	CITY LIMIT	2	R	89	26	2,314	AC	12/7/2018	34
NOOAH	2126	002	VALLEY VIEW RD	TAURUS AV	PINEHAVEN RD	2	R	4,217	18	76,338	AC/AC	9/5/2018	34

Planning Area	Street ID	Section ID	Street Name	Begin Location	End Location	Ln	FC	Length (ft)	Width (ft)	Area (sf)	Surface Type	PCI Date	PCI
NOOAAAD	2159	002	WALA VISTA AV	LAKESHORE AV	LAKESHORE AV	2	R	1,846	47	84,083	AC	1/14/2019	34
NOOAAAD	2169	002	WARFIELD AV	PRINCE ST	MANDANA BV	2	R	682	32	19,744	AC	9/15/2018	34
CEEAOA	0015	001	104 AV	E ST	ROYAL ANN ST	2	R	651	30	18,600	AC	9/12/2018	33
DWNTWN	0040	001	13 ST	BROADWAY	FALLON ST	8	C	3,049	52	153,608	AC	9/25/2018	33
DWNTWN	0068	001	19 ST	LAKESIDE DR	JEFFERSON ST	4	C	3,382	39	131,859	AC	10/4/2018	33
DWNTWN	0069	001	19 ST	JEFFERSON ST	M.L. KING WAY	2	R	449	28	11,816	AC	9/21/2018	33
EALAFR	0087	006	23 AV	PVMT CHANGE	E 12 ST	2	R	448	34	14,379	AC	10/1/2018	33
WEOAKL	0105	005	26 ST	LINDEN ST	FILBERT ST	2	C	309	30	9,000	AC/AC	9/6/2018	33
EALAFR	0132	001	33 AV	SAL LEANDRO ST	EAST END	2	R	137	36	3,528	AC	11/8/2018	33
WEOAKL	0140	004	34 ST	M.L. KING WAY	SAN PABLO AV	2	R	2,401	32	70,432	AC	9/11/2018	33
NOOAAAD	0182	002	43 ST	M L KING WAY	MARKET ST	2	R	1,622	36	56,916	AC/AC	9/17/2018	33
NOOAAAD	0186	001	44 ST	43 ST	TELEGRAPH AV	2	R	511	36	18,540	AC	9/10/2018	33
NOOAAAD	0204	002	49 ST	TELEGRAPH AV	SHATTUCK AV	2	R	362	36	9,972	AC	9/10/2018	33
NOOAAAD	0228	001	54 ST	SOUTH END	SHATTUCK AV	2	R	263	30	6,150	AC	10/10/2018	33
CEEAOA	0268	001	63 AV	INTERNATIONAL BV	EASTLAWN ST	2	R	860	24	19,680	AC/AC	11/27/2018	33
CEEAOA	0332	003	86 AV	E ST	G ST	2	R	679	32	22,368	AC	9/11/2018	33
NOOAH	0394	001	ALTA RD	PROCTOR AV	FLORENCE AV	2	R	761	30	22,530	AC	9/4/2018	33
NOOAH	0400	003	ALVARADO RD	990 FT	SLATER LN	2	R	1,003	20	19,680	AC/AC	8/28/2018	33
NOOAH	0416	001	AQUARIUS WAY	BROADWAY TERR	AVOCA AV	2	R	873	20	17,180	AC/AC	9/6/2018	33
EALAFR	0494	001	BARRY PL	E 27 ST	EAST END	2	R	430	29	12,731	AC/AC	10/1/2018	33
NOOAAAD	0557	001	BOWLING DR	COUNTRY CLUB DR	GLENBROOK DR	2	R	739	28	19,656	AC	9/7/2018	33
NOOAAAD	0603	002	BUENA VISTA AV	HILL RD	BROADWAY TERR	2	R	863	20	16,320	AC/AC	9/5/2018	33
EAOAH	0607	001	BURCKHALTER AV	SUNKIST DR	SUNNYMERE AV	2	R	756	30	22,230	AC/AC	11/25/2018	33
EALAFR	0663	002	CARRINGTON ST	38 AV	HIGH ST	2	R	2,259	26	58,396	AC/AC	11/11/2018	33
NOOAAAD	0711	002	CHETWOOD ST	SANTA CLARA AV	EAST END	2	R	1,158	31	33,759	AC/AC	10/2/2018	33
NOOAAAD	0765	001	COUNTRY CLUB DR	ACACIA AV	BROADWAY TERR	2	R	1,653	25	40,496	AC	9/5/2018	33
EALAFR	0813	002	DAVIS ST	35 AV	FRUITVALE AV	2	R	2,492	26	63,960	AC/AC	11/15/2018	33
EALAFR	0820	002	DELAWARE ST	MAPLE AV	COOLIDGE AV	2	R	1,124	25	26,650	AC	10/11/2018	33
EALAFR	0893	002	E 15 ST	14 AV	26 AV	2	R	4,810	44	203,412	AC	10/1/2018	33
CEEAOA	0898	001	E 16 ST	SEMINARY AV	57 AV	2	R	674	29	19,024	AC	12/16/2018	33
EALAFR	0942	001	E 29 ST	25 AV	MCKILLOP RD	2	R	350	40	18,320	AC	10/1/2018	33
EALAFR	0954	002	E 7 ST	23 AV	7 ST	2	C	689	32	22,720	AC/AC	12/20/2018	33
EALAFR	0969	001	EASTMAN AV	WALNUT ST	BROOKDALE AV	2	R	246	26	5,538	AC/AC	11/12/2018	33
GLREHE	1038	001	EVERETT AV	HAMPEL ST	E 38 ST	2	R	1,135	32	34,528	AC/AC	11/2/2018	33
NOOAH	1046	001	EXETER DR	CARISBROOK DR	EVERGREEN AV	2	R	3,857	20	71,360	AC/AC	9/14/2018	33
EAOAH	1122	001	GARDENIA PL	HILLMONT DR	SUNNYMERE AV	2	R	579	24	13,152	AC/AC	11/30/2018	33
CEEAOA	1131	001	GHORMLEY AV	MADDUX DR	BERNHARDT	2	R	1,944	25	47,550	AC	12/12/2018	33
CEEAOA	1274	002	HILLSIDE ST	90 AV	NORTH END	2	R	1,198	36	44,640	AC	9/6/2018	33
NOOAAAD	1309	001	IDAHO ST	CITY LIMIT	63 ST	2	R	193	36	6,768	AC/AC	9/6/2018	33
EALAFR	1313	001	INDEPENDENCE WY	18 AV	22 AV	2	R	1,521	20	28,200	AC	10/1/2018	33
NOOAH	1315	001	INDIAN WAY	WOODHAVEN WAY	WEST END	2	R	1,037	20	18,180	AC/AC	9/7/2018	33
NOOAAAD	1337	001	JOHN ST	PIEDMONT AV	GILBERT ST	2	R	1,198	40	45,160	AC/AC	10/1/2018	33
NOOAAAD	1355	001	KELTON CT	MONTE CRESTA AV	WEST END	2	R	141	20	2,700	AC	9/12/2018	33
WEOAKL	1453	005	LINDEN ST	24 ST	26 ST	2	R	587	32	18,272	AC/AC	9/13/2018	33
GLREHE	1497	020A	MACARTHUR BV	BOSTON AV	CHAMPION ST	2	A	862	48	43,440	AC/AC	12/8/2018	33
NOOAAAD	1527	001	MANDANA BV	GRAND AV	LAKESHORE AV	2	C	1,529	32	45,216	AC/AC	10/25/2018	33
NOOAAAD	1531	006	MANILA AV	MARGARIDO DR	LAWTON AV	2	R	120	36	4,500	AC	9/7/2018	33
GLREHE	1638	002	MONTANA ST	COOLIDGE AV	FRUITVALE AV	2	R	2,001	28	55,552	AC/AC	11/16/2018	33
EAOAH	2293	003	MOUNTAIN BV	FONTAINE CT	KELLER AV	2	C	1,502	36	52,447	AC/AC	10/4/2018	33

Planning Area	Street ID	Section ID	Street Name	Begin Location	End Location	Ln	FC	Length (ft)	Width (ft)	Area (sf)	Surface Type	PCI Date	PCI
NOOAH	1797	001	PINE HILLS LN	PINE HILLS DR	PINE HILLS DR	2	R	793	20	10,160	AC/AC	9/17/2018	33
GLREHE	2044	001	STRATFORD RD	TRESTLE GLEN RD	WEST END	2	R	242	21	4,998	AC/AC	10/29/2018	33
GLREHE	2049	004	SUNNYHILLS RD	HILLCROFT CIR	TRESTLE GLEN RD	2	R	1,454	24	16,728	AC/AC	10/31/2018	33
GLREHE	2059	001	SYLVAN AV	SOUTH END	MAPLE AV	2	R	1,162	30	32,910	AC	10/4/2018	33
NOOAA	2060	001	TAFT AV	BROADWAY	COLLEGE AV	2	R	1,531	32	41,824	AC/AC	10/12/2018	33
NOOAH	2063	001	TAMPA AV	ASILOMAR DR	DRAKE DR	2	R	457	26	11,076	AC/AC	9/13/2018	33
NOOAA	2122	002	VALLE VISTA AV	ELWOOD AV	SANTA CLARA AV	2	R	431	26	9,802	AC	10/2/2018	33
DWNTWN	2185	003	WEBSTER ST	6 ST	5 ST	2	R	298	28	7,868	AC/AC	9/27/2018	33
CEEAOA	0023	001	107 AV	BREED AV	BANCROFT AV	2	R	1,651	20	32,480	AC/AC	12/6/2018	32
EALAFR	0096	001	25 AV	E 10 ST	E 11 ST	2	R	305	36	9,936	AC/AC	10/1/2018	32
NOOAA	0129	001	32 ST	TELEGRAPH AV	31 ST	2	R	665	29	13,804	AC	10/8/2018	32
EALAFR	0139	001	34 AV	E 8 ST	ELMWOOD AV	2	R	247	36	8,820	AC	11/8/2018	32
EALAFR	0150	003	36 AV	FOOTHILL BV	HARPER ST	2	R	1,050	28	30,296	AC	11/13/2018	32
NOOAA	0152	002	36 ST	WEST ST	SAN PABLO AV	2	R	1,926	24	42,672	AC/AC	9/21/2018	32
NOOAA	0177	002	41 ST	LINDEN ST	M L KING WAY	2	R	2,419	36	84,708	AC/AC	9/20/2018	32
NOOAA	0183	001	43 ST	44TH ST	TELEGRAPH AV	2	R	737	36	26,640	AC/AC	9/10/2018	32
NOOAA	0190	004	45 ST	M L KING WAY	TELEGRAPH AV	2	C	1,188	36	40,854	AC/AC	12/7/2018	32
CEEAOA	0229	001	55 AV	INTERNATIONAL BV	BANCROFT AV	2	R	2,423	36	87,543	AC/AC	12/16/2018	32
NOOAA	0243	006	59 ST	TELEGRAPH AV	HOWELL ST	2	R	925	32	27,456	AC/AC	9/10/2018	32
DWNTWN	0248	002	6 ST	WASHINGTON ST	JEFFERSON ST	4	C	759	37	26,751	AC	9/19/2018	32
EAOAHI	0272	003	64 AV	MACARTHUR BV	OUTLOOK AV	2	R	1,162	24	26,760	AC/AC	11/24/2018	32
CEEAOA	0324	001	81 AV	DOWLING ST	HILLSIDE ST	2	R	435	30	12,210	AC	12/9/2018	32
CEEAOA	0344	004	92 AV	HOLLY ST	BANCROFT AV	2	R	2,490	35	82,985	AC/AC	9/7/2018	32
EAOAHI	0346	004	94 AV	BURR ST	THERMAL AV	2	R	604	23	12,882	AC	12/9/2018	32
GLREHE	0373	001	ALBERT ST	MADRONE AV	SOUTH END	2	R	673	30	19,200	AC	10/10/2018	32
GLREHE	0425	001	ARIZONA ST	SOUTH END	MAPLE AV	2	R	1,367	30	41,010	AC	10/4/2018	32
CEEAOA	0433	003	ARTHUR ST	HAVENSCOURT BV	64 AV	2	R	764	29	20,808	AC	11/30/2018	32
NOOAA	0468	001	BAKER ST	CITY LIMIT	61 ST PL	2	R	999	36	31,644	AC/AC	9/14/2018	32
NOOAA	0514	001	BEECHWOOD DR	COUNTRY CLUB DR	ROMANY RD	2	R	1,491	30	43,380	AC/AC	9/7/2018	32
EAOAHI	0517	001	BELL WAVER WAY	BALMORAL DR	WEST END	2	R	656	30	19,590	AC	9/28/2018	32
EALAFR	0585	001	BROOKDALE AV	NORTH END	FRUITVALE AV	2	R	361	32	9,920	AC	11/28/2018	32
EAOAHI	0586	001	BROOKFIELD AV	MARLOW DR	MIDDLETON ST	2	R	665	30	19,200	AC	10/10/2018	32
EAOAHI	0693	001	CHARIOT LN	HANSOM DR	SURREY LN	2	R	299	36	9,036	AC	9/28/2018	32
CEEAOA	0767	001	COURTLAND AV	REDDING ST	FLEMING AV	2	R	2,012	31	60,491	AC/AC	12/3/2018	32
EAOAHI	0769	001	CRANE WAY	JOAQUINMILLER R	JOAQUINMILL RD	2	R	1,619	19	28,462	AC/AC	9/20/2018	32
CEEAOA	0797	003	D ST	92 AV	87 AV	2	R	1,382	32	43,744	AC/AC	12/9/2018	32
GLREHE	0861	001	DUNSMUIR AV	VICTOR AV	EAST END	2	R	815	27	21,654	AC	10/10/2018	32
NOOAH	0965	001	EAST CIR	ARROWHEAD DR	WEST END	2	R	200	18	3,546	AC/AC	9/12/2018	32
WEOAKL	1075	001	FILBERT ST	5 ST	WEST END	2	C	1,066	32	33,504	AC	9/13/2018	32
GLREHE	1181	001	GRIFFIN ST	LEONA ST	WEST END	2	R	706	27	6,939	AC	10/5/2018	32
CEEAOA	1197	004	HAMILTON ST	HEGENBERGER RD	76 AV	2	R	543	32	12,576	AC/AC	12/9/2018	32
NOOAH	1248	002	HEMLOCK ST	HEMLOCK LN	SNAKE RD	2	R	584	20	11,800	AC/AC	9/12/2018	32
NOOAA	1298	001	HOWELL ST	60 ST	AYALA ST	2	R	828	30	23,790	AC/AC	9/4/2018	32
EALAFR	1442	001	LIESE AV	38 AV	SUTER ST	2	R	609	28	15,364	AC	11/12/2018	32
EALAFR	1497	021	MACARTHUR BV	FRUITVALE AV	CANON AV	2	A	733	48	35,040	AC/AC	11/7/2018	32
GLREHE	1508	001	MADRONE AV	MASTERSON ST	PAMPAS AV	2	R	930	30	27,150	AC/AC	10/10/2018	32
NOOAA	1525	001	MANCHESTER DR	ACACIA AV	OCEAN VIEW DR	2	R	1,236	23	27,588	AC	9/5/2018	32
CEEAOA	1593	001	MEDFORD AV	98 AV	SOUTH END	2	C	555	26	13,728	AC/AC	12/12/2018	32
EALAFR	1602	001	MERA ST	42 AV	38 AV	2	R	1,647	26	41,808	AC/AC	11/11/2018	32

Planning Area	Street ID	Section ID	Street Name	Begin Location	End Location	Ln	FC	Length (ft)	Width (ft)	Area (sf)	Surface Type	PCI Date	PCI
EALAFR	1638	001	MONTANA ST	MAPLE AV	COOLIDGE AV	2	R	1,129	25	27,900	AC	10/11/2018	32
CEEAOA	1684	001	NATTRESS WAY	105 AV	GRAMERCY PL	2	R	210	26	5,122	AC/AC	12/12/2018	32
EALAFR	1756	001	PARK BV	E 18 ST	MACARTHUR BV	4	A	4,725	56	298,284	AC/AC	10/1/2018	32
EAOAHI	1759	001	PARKER AV	HILLMONT DR	BANCROFT AV	2	R	3,174	30	95,940	AC/AC	9/5/2018	32
CEEAOA	1811	002	PLYMOUTH ST	99 AV	98 AV	2	C	588	32	17,728	AC/AC	9/5/2018	32
EALAFR	1830	002	PROSPECT AV	ATHOL AV	CAPELL ST	2	R	1,133	30	33,630	AC	10/1/2018	32
GLREHE	1840	001	RAMPART ST	LAGUNA AV	LINCOLN AV	2	R	875	30	24,900	AC	10/3/2018	32
GLREHE	1843	002	RANDOLPH AV	HAMPEL ST	EXCELSIOR AV	2	R	1,446	32	38,848	AC/AC	11/2/2018	32
EAOAHI	1878	001	RISHELL DR	SKYLINE BV	CRESTMONT DR	2	R	2,636	34	84,923	AC	9/20/2018	32
CEEAOA	1931	090	SAN LEANDRO ST	77 AV	98 AV	4	A	6,048	72	457,200	PCC	9/29/2018	32
EAOAHI	1961	002	SEQUOYAH RD	TURNKEY	OAK HILL RD	2	C	1,076	22	24,218	AC/PCC	10/4/2018	32
NOOAAAD	2047	001	SUMMIT ST	HAWTHORNE AV	29 ST	2	R	1,180	32	36,128	AC/AC	9/13/2018	32
NOOAAAD	2070A	001A	TELEGRAPH AV	46 ST	48 ST	4	A	528	66	27,720	AC	9/14/2018	32
GLREHE	2100	001	TRESTLE GLEN RD	LAKESHORE AV	HOLMAN PL	2	C	3,480	25	86,850	AC/AC	10/29/2018	32
NOOAH	2230	001	WILTON DR	SKYLINE BV	BURTON DR	2	R	1,217	19	22,135	AC/AC	9/17/2018	32
GLREHE	2245	003	WOODRUFF AV	HAMPEL ST	BENTON ST	2	R	263	32	8,448	AC/AC	11/2/2018	32
CEEAOA	0018	001	105 AV	WEST END	LINK ST	2	R	1,588	30	44,880	AC/AC	9/29/2018	31
WEOAKL	0065	002	18 ST	PERALTA ST	MANDELA PKWY	2	C	466	52	23,868	AC/AC	9/19/2018	31
EALAFR	0084	002	22 AV	E 27 ST	E 30 ST	2	R	1,101	30	29,910	AC/AC	10/1/2018	31
NOOAAAD	0090	001	23 ST	HARRISON ST	WAVERLY AV	2	R	265	35	8,610	AC	10/4/2018	31
EALAFR	0109	001	27 AV	INTERNATIONAL BV	E 22 ST	2	R	2,637	34	82,280	AC/AC	10/1/2018	31
NOOAAAD	0114	001	28 ST	MERRIMAC ST	WEBSTER ST	2	R	1,665	35	51,100	AC	10/4/2018	31
EALAFR	0171	001	40 AV	SANTA RITA ST	FOOTHILL BV	2	R	2,314	26	58,838	AC/AC	11/11/2018	31
NOOAAAD	0195	001	46 ST	SHATTUCK AV	47 ST	2	R	691	33	22,968	AC	9/10/2018	31
CEEAOA	0209	001	50 AV	VICKSBURG AV	MELROSE AV	2	R	985	36	35,424	AC/AC	12/4/2018	31
NOOAAAD	0217	003	51 ST	TELEGRAPH AV	SHAFTER	4	A	1,182	52	63,648	AC	9/6/2018	31
CEEAOA	0241	001	58 AV	INTERNATIONAL BV	WEST END	2	R	1,975	30	57,840	AC/AC	11/27/2018	31
CEEAOA	0251	001	60 AV	AVENAL AV	MORSE DR	2	R	1,452	36	45,252	AC/AC	11/30/2018	31
CEEAOA	0309	001	76 AV	HOLLY ST	INTERNATIONAL BV	2	R	1,474	28	38,697	AC/AC	12/7/2018	31
NOOAH	0367	001	AGNES ST	SHERIDAN RD	ALTA RD	2	R	867	30	33,330	AC	9/4/2018	31
DWNTWN	0381	001	ALICE ST	WEST END	EMBARCADERO	2	C	464	38	18,430	AC	9/25/2018	31
DWNTWN	0382	001	ALICE ST	6 ST	10 ST	2	R	1,074	40	32,600	AC/AC	9/26/2018	31
NOOAH	0400	001	ALVARADO RD	CLAREMONT AV	AMITO AV	2	R	2,060	22	44,792	AC/AC	8/28/2018	31
EAOAHI	0418	001	ARCHMONT PL	HILLMONT DR	SUNNYMERE AV	2	R	395	24	8,496	AC/AC	11/25/2018	31
GLREHE	0422	001	ARDMORE AV	ASHMOUNT AV	MANDANA BV	2	R	1,054	16	16,112	AC/AC	10/25/2018	31
CEEAOA	0482	001	BANCROFT AV	107 AV	DURANT AV	4	A	771	56	41,440	AC	9/13/2018	31
EAOAHI	0492	001	BARRETT ST	PERALTA OAKS DR	SHELDON ST	2	R	534	30	14,760	AC/AC	12/9/2018	31
NOOAAAD	0554	001	BOULEVARD WAY	GRAND AV	CITY LIMIT	2	R	682	33	24,618	AC/AC	9/14/2018	31
NOOAAAD	0584	001	BROOK ST	30 ST	BROADWAY	2	R	834	30	23,130	AC	10/5/2018	31
NOOAH	0599	001	BUCKEYE AV	MANDALAY RD	HARBORD DR	2	R	1,279	21	26,586	AC/AC	9/4/2018	31
NOOAH	0621	001	CABOT DR	MOUNTAIN BV	NORTH END	2	R	1,606	24	37,872	AC	9/11/2018	31
EAOAHI	0642	001	CAMERON AV	NORTH END	MALCOLM AV	2	R	219	30	5,040	AC/AC	10/9/2018	31
WEOAKL	0706	003	CHESTER ST	7 ST	8 ST	2	R	393	33	11,484	AC/AC	10/15/2018	31
CEEAOA	0713	001	CHURCH ST	FOOTHILL BV	BANCROFT AV	2	C	933	32	26,389	AC/AC	11/28/2018	31
EALAFR	0786	001	CULVER CT	CULVER ST	WEST END	2	R	141	14	2,296	AC	11/12/2018	31
CEEAOA	0797	005	D ST	84 AV	82 AV	2	R	595	28	17,360	AC	12/9/2018	31
EAOAHI	0805	001	DANBURY ST	REVERE AV	ROXBURY AV	2	R	430	30	11,280	AC	10/10/2018	31
NOOAH	0857	001	DUBLIN AV	MOUNTAIN BV	ARGYLE ST	2	R	695	30	20,010	AC/AC	9/13/2018	31
EALAFR	0922	004	E 21 ST	MITCHELL ST	SOUTH END	2	R	314	32	9,504	AC/AC	10/1/2018	31

Planning Area	Street ID	Section ID	Street Name	Begin Location	End Location	Ln	FC	Length (ft)	Width (ft)	Area (sf)	Surface Type	PCI Date	PCI
CEEAOA	0983	001	EL CAMILLE AV	55 AV	KINGSLAND AV	2	R	983	32	29,888	AC/AC	12/2/2018	31
GLREHE	1044	001	EXCELSIOR AV	FREEWAY ENT	PARK BV	2	A	910	55	21,899	AC/AC	11/7/2018	31
NOOAAAD	1050	002	FAIRBANKS AV	SCOTT ST	VERMONT ST	2	R	310	26	7,904	AC	9/14/2018	31
EALAFR	1271	001	HILLSBOROUGH ST	WESLEY AV	SOUTH END	2	R	514	30	14,370	AC/AC	10/1/2018	31
NOOAH	1275	002	HILLTOP CRES	MAXWELTON DR	SOUTH END	2	R	480	20	9,780	AC	9/4/2018	31
NOOAAAD	1328	001	JAMES AV	CAVOUR ST	HUDSON ST	2	R	1,558	24	35,952	AC	9/6/2018	31
WEOAKL	1454	001	LINDEN ST	28 ST	32 ST	2	R	1,320	32	35,904	AC/AC	9/13/2018	31
CEEAOA	1524	001	MALTA CT	BERNHARDT DR	EAST END	2	R	393	25	10,250	AC/AC	12/7/2018	31
GLREHE	1643	002	MONTEREY BV	REDWOOD RD	BENNET PL	2	C	478	51	22,192	AC/AC	10/10/2018	31
NOOAAAD	1683	001	NAPA ST	BELGRAVE PL	BROADWAY	2	R	535	32	14,176	AC	9/5/2018	31
COLAIR	1718	005	OAKPORT ST	CONCRETE BRIDGE	FREEVY ENTER	2	A	998	25	49,625	AC	11/26/2018	31
GLREHE	1821	001	POTOMAC ST	LINCOLN AV	LAGUNA AV	2	R	877	30	25,050	AC/AC	12/8/2018	31
NOOAAAD	1841	001	RAND AV	MANDANA BV	LAKE PARK AV	2	R	1,317	24	29,520	AC	1/14/2019	31
GLREHE	1866	003	RHODA AV	300 M	ALIDA ST	2	R	440	26	11,310	AC	10/11/2018	31
GLREHE	1897	002	ROSAL AV	LAKESHORE AV	BALFOUR AV	2	R	349	25	7,850	AC/AC	10/31/2018	31
EALAFR	1945	001	SAUSAL ST	SHEFFIELD AV	SOUTH END	2	R	316	30	8,430	AC	10/1/2018	31
EALAFR	2008	001	SONOMA WAY	WEST END	18 AV	2	R	575	15	11,640	AC	10/1/2018	31
CEEAOA	2075	001	TEVIS ST	58 AV	SOUTH END	2	R	1,216	30	34,950	AC/AC	11/27/2018	31
GLREHE	2087	002	TIFFIN RD	WHITTLE AV	LYMAN RD	2	R	1,604	31	47,492	AC/AC	11/5/2018	31
NOOAAAD	2132	003	VERMONT ST	WELDON AV	FAIRBANKS AV	2	R	369	26	8,762	AC/AC	9/15/2018	31
NOOAAAD	2134	002	VERNON ST	SANTA CLARA AV	MONTE VISTA AV	2	R	1,421	36	48,600	AC/AC	10/2/2018	31
NOOAAAD	2173	001	WARWICK AV	EUCLID AV	PERKINS ST	2	R	933	36	31,176	AC/AC	10/12/2018	31
EALAFR	2177	001	WATTLING ST	42 AV	HIGH ST	2	C	407	34	11,696	AC/AC	11/8/2018	31
NOOAAAD	2201	001	WESTALL AV	RICHMOND BV	PIEDMONT AV	2	R	362	32	10,496	AC/AC	10/5/2018	31
NOOAH	2205	002	WESTOVER DR	SHELTERWOOD DR	THACKERAY DR	2	R	1,273	20	25,540	AC/AC	9/14/2018	31
NOOAH	2301	001	WHITE CT	AITKEN DR	EAST END	2	R	448	23	8,809	AC	10/11/2018	31
EALAFR	0036	001	13 AV	MACARTHUR BV	INTERNATIONAL BV	2	C	6,388	28	176,624	AC	10/1/2018	30
WEOAKL	0071	001	19 ST	ADELIN ST	UNION ST	2	R	660	30	18,390	AC	9/12/2018	30
EALAFR	0109	002	27 AV	E 22 ST	LOGAN ST	2	R	984	34	29,716	AC/AC	10/1/2018	30
WEOAKL	0123	010	3 ST	UNION ST	LINDEN ST	2	C	1,302	51	64,464	AC	10/15/2018	30
EALAFR	0137	004	34 AV	PARK E/O SALISBURY ST	FOOTHILL BV	2	R	1,723	28	48,356	AC	11/13/2018	30
EALAFR	0164	001	39 AV	FOOTHILL BV	WEST END	2	R	2,244	39	94,029	AC/AC	11/13/2018	30
NOOAAAD	0186	003	44 ST	SHAFTER	EAST END (GATED)	2	R	218	36	16,956	AC	9/11/2018	30
CEEAOA	0213	002	51 AV	INTERNATIONAL BV	E 12 ST	2	R	913	36	30,708	AC/AC	11/27/2018	30
CEEAOA	0229	004	55 AV	BRANN ST	CAMDEN ST	2	R	293	36	13,932	AC/AC	12/2/2018	30
NOOAAAD	0504	002	BAYO VISTA AV	HARRISON ST	FAIRMOUNT AV	2	R	632	35	21,595	AC	9/13/2018	30
EALAFR	0551	001	BOND ST	FREMONT ST	HIGH ST	4	A	1,636	40	68,360	AC/AC	12/15/2018	30
NOOAH	0654	001	CAPRICORN AV	FLORENCE TERR	BROADWAY TERR	2	R	2,675	19	47,226	AC	9/6/2018	30
NOOAAAD	0661	001	CARLTON ST	MONROE AV	BROADWAY TERR	2	R	1,025	32	28,448	AC	9/5/2018	30
EALAFR	0663	001	CARRINGTON ST	RANSOM AV	38 AV	2	R	286	26	7,254	AC/AC	11/11/2018	30
GLREHE	0754	001	COOLIDGE TERR	COOLIDGE AV	NORTH END	2	R	607	26	15,964	AC	10/11/2018	30
EAOAH	0778	001	CRESTMONT DR	SKYLINE BV	REDWOOD RD	2	C	4,850	38	180,480	AC	9/20/2018	30
WEOAKL	0792	001	CURTISS ST	20 ST	21 ST	2	R	457	41	9,266	AC/AC	10/17/2018	30
GLREHE	0798	003	DAISY ST	CALAVERAS AV	FAIR AV	2	C	394	27	10,152	AC	10/10/2018	30
EALAFR	0817	001	DEERING ST	DEERING CT	COOLIDGE AV	2	R	736	25	16,400	AC	11/15/2018	30
CEEAOA	0869	001	E 10 ST	50 AV	54 AV	2	R	1,082	32	32,864	AC/AC	12/16/2018	30
EALAFR	0943	001	E 29 ST	SOUTH END	14 AV	2	R	2,084	32	49,856	AC/AC	10/1/2018	30
EALAFR	0948	001C	E 33 ST	13 AV	BEAUMONT AV	2	R	1,197	29	33,698	AC	10/1/2018	30
CEEAOA	1108	001	FRESNO ST	CHURCH ST	73 AV	2	R	1,116	32	33,280	AC	11/28/2018	30

Planning Area	Street ID	Section ID	Street Name	Begin Location	End Location	Ln	FC	Length (ft)	Width (ft)	Area (sf)	Surface Type	PCI Date	PCI
NOOAAAD	1128	002	GENOA ST	AILEEN ST	ADELIN ST	2	R	1,525	28	39,928	AC/AC	10/17/2018	30
NOOAAAD	1149	001	GLEN EDEN AV	SOUTH END	PIEDMONT AV	2	R	893	40	33,760	AC	9/12/2018	30
EAOAHI	1158	005	GOLF LINKS RD	MOUNTAIN BV	98 AV	2	A	599	27	15,303	AC/AC	12/9/2018	30
CEEAOA	1160	001	GOULD ST	98 AV	SOUTH END	2	C	562	30	15,660	AC/AC	12/12/2018	30
CEEAOA	1164	001	GRAMERCY PL	NATTRESS WAY	SOUTH END	2	R	617	26	16,640	AC	12/12/2018	30
NOOAAAD	1218	004	HARRISON ST EB	GRAND AV	PVMT CHNG	6	A	870	39	32,727	PCC	10/11/2018	30
COLAIR	1243	001	HEGENBERGER PL	HEGENBERGER RD	SOUTH END	2	C	665	36	22,428	AC	9/27/2018	30
EALAFR	0885	002	INTERNATIONAL BV	FRUITVALE AV	21 AV	4	A	4,690	60	278,116	AC/AC	12/18/2018	30
EALAFR	1333	001	JENSEN ST	HIGH ST	SOUTH END	2	C	615	36	5,904	AC	12/21/2018	30
GLREHE	1460	001	LINWOOD AV	EXCELSIOR AV	E 38 ST	2	R	475	32	13,184	AC/AC	11/2/2018	30
NOOAAAD	1553	002	MARSHALL ST	64 ST	STANFORD AV	2	R	2,135	33	67,914	AC/AC	9/7/2018	30
GLREHE	1588	001	MCCLELLAND ST	DAISY AV	CALAVERAS AV	2	R	356	24	7,368	AC/AC	10/10/2018	30
NOOAH	1655	004	MORAGA AV	THORNHILL DR	FREEWAY EXIT	4	A	566	38	30,047	AC/AC	12/6/2018	30
NOOAH	1756	009	PARK BV	1980 FT	MONTEREY BV	4	A	1,249	48	59,712	AC/AC	10/24/2018	30
EAOAHI	1781	001	PERALTA OAKS DR	106 AV	SOUTH END	2	R	1,516	32	47,424	AC	12/9/2018	30
EALAFR	1788	001	PETERSON ST	EAST END	GLASCOCK ST	2	C	911	31	24,732	AC/AC	12/18/2018	30
NOOAH	1803	001	PINEWOOD RD	BROADWAY TERR	EAST END	2	R	1,500	36	50,220	AC/AC	12/6/2018	30
NOOAAAD	1827	001	PRINCE ST	VERMONT ST	LAKESHORE AV	2	R	1,143	27	28,755	AC/AC	10/31/2018	30
NOOAAAD	1854	001	REDONDO AV	CAVOUR ST	CLARK ST	2	R	635	26	15,444	AC/AC	10/10/2018	30
NOOAAAD	1867	001	RICH ST	42 ST	WEBSTER ST	2	R	845	24	19,176	AC	9/11/2018	30
NOOAAAD	1871	001	RIDGEWAY AV	BROADWAY	PIEDMONT AV	2	R	1,601	36	52,488	AC/AC	10/1/2018	30
EALAFR	1931	020	SAN LEANDRO ST	HIGH ST	47 AV	4	A	1,225	50	52,150	PCC	12/20/2018	30
EAOAHI	1938	001	SANFORD ST	NORTH END	SHONE ST	2	R	937	29	23,270	AC/AC	10/5/2018	30
EALAFR	1949	001	SCHOOL ST	35 AV	COOLIDGE AV	2	R	2,488	34	83,970	AC/AC	11/9/2018	30
GLREHE	2034	001	STEELE ST	HIGH ST	BUELL ST	2	R	1,926	26	48,230	AC/AC	10/10/2018	30
WEOAKL	2114	001	UNION ST	16 ST	10 ST	2	R	1,677	30	45,960	AC	9/15/2018	30
NOOAAAD	2122	001	VALLE VISTA AV	SUNNYSLOPE AV	ELWOOD AV	2	R	1,946	36	51,912	AC/AC	10/2/2018	30
EALAFR	2147	001	VIOLA ST	PENNIMAN AV	WEST END	2	R	1,101	27	29,453	AC	11/12/2018	30
NOOAAAD	2188	001	WELDON AV	GRAND AV	VERMONT ST	2	R	694	25	15,100	AC/AC	9/15/2018	30
EAOAHI	2202	001	WESTFIELD WAY	CRESTMONT DR	WEST END	2	R	791	36	28,044	AC	9/20/2018	30
WEOAKL	0006	005	10 ST	M.L. KING WAY	CASTRO ST	4	C	370	46	13,340	AC	9/19/2018	29
GLREHE	0035	001	13 AV	PARK BV	CHATHAM RD	2	C	837	30	20,790	AC/AC	11/7/2018	29
EALAFR	0074	002	20 AV	E 12 ST	E 21 ST	2	R	2,732	44	115,280	AC	10/1/2018	29
EALAFR	0088	001	23 AV	E 9 ST	E 11 ST	2	C	774	32	22,496	AC/AC	10/1/2018	29
EALAFR	0171	002	40 AV	FOOTHILL BV	INTERNATIONAL BV	2	R	1,758	31	50,317	AC	11/11/2018	29
WEOAKL	0208	001	5 ST	PERALTA ST	CHESTER ST	2	C	783	41	30,775	AC	10/15/2018	29
CEEAOA	0209	005	50 AV	E 8 ST	RR TRAX	2	C	186	36	6,876	AC/AC	12/20/2018	29
GLREHE	0386	003	ALIDA ST	LAGUNA AV	LINCOLN AV	2	R	852	30	24,351	AC/AC	10/4/2018	29
GLREHE	0490	001	BARNER AV	ALIDA ST	MORGAN AV	2	R	1,057	28	29,204	AC	10/10/2018	29
GLREHE	0530	001	BERNEVES CT	MOUNTAIN BV	EAST END	2	R	216	30	6,030	AC/AC	10/5/2018	29
NOOAAAD	0559	001	BOYER ST	54 ST	53 ST	2	R	245	30	6,150	AC	9/18/2018	29
GLREHE	0560	001	BRAEMAR RD	BRENTWOOD RD	EAST END	2	R	1,513	25	37,525	AC/AC	10/24/2018	29
WEOAKL	0597	005	BRUSH ST	5 ST	3 ST	2	A	560	41	19,885	AC	9/19/2018	29
CEEAOA	0636	001	CAMDEN ST	SEMINARY AV	BRANN ST	2	C	1,966	47	87,839	AC/AC	11/30/2018	29
NOOAH	0688	001	CHAMBERS LN	COLTON BV	RIDGEWOOD WAY	2	R	1,027	12	12,168	AC/AC	9/12/2018	29
NOOAH	0699	001	CHELSEA DR	ASCOT DR	CHELTON DR	2	R	2,402	20	44,880	AC/AC	9/17/2018	29
GLREHE	0720	001	CLARENDON CR	ASHMOUNT AV	LONGRIDGE RD	2	R	1,489	19	28,918	AC/AC	10/29/2018	29
CEEAOA	0738	006	COLISEUM WAY	50 AV	RR TR 250' S/O JULIE ANN WY	4	C	2,536	29	77,430	AC/AC	11/27/2018	29
EAOAHI	0780	001	CROCKETT PL	JOAQUINMILLER R	WEST END	2	R	499	20	8,720	AC/AC	9/20/2018	29

Planning Area	Street ID	Section ID	Street Name	Begin Location	End Location	Ln	FC	Length (ft)	Width (ft)	Area (sf)	Surface Type	PCI Date	PCI
CEEAOA	0874	001	E 12 ST	SOUTH END	46 AV	2	R	2,394	40	93,176	AC/AC	11/27/2018	29
EALAFR	0948	001A	E 33 ST	PARK BV	ELLIOTT ST	2	R	655	29	17,719	AC	10/1/2018	29
EAOAHI	0989	001	EL MONTE AV	EAST END	GOLF LINKS RD	2	R	1,164	30	33,360	AC/AC	12/8/2018	29
EALAFR	1117	001	GALINDO ST	WEST END	34 AV	2	R	113	28	7,812	AC	11/13/2018	29
GLREHE	2298	001	HARBOR VIEW AV	HUNTINGTON ST	CARSON ST	2	R	358	12	3,804	AC	10/12/2018	29
CEEAOA	1216	001	HERRIOTT ST	VIRGINIA AV	EAST END	2	R	580	30	15,840	AC	12/3/2018	29
GLREHE	1264	001	HILLCROFT CIR	SUNNYHILLS RD	SUNNYHILLS RD	2	R	1,239	18	21,096	AC/AC	10/31/2018	29
NOOAAAD	1320	001	IRWIN CT	ALCATRAZ AV	EAST END	2	R	481	28	12,208	AC/AC	9/7/2018	29
GLREHE	1340	003	JORDAN RD	NORTON AV	RETTIG AV	2	R	716	36	23,760	AC/AC	10/9/2018	29
CEEAOA	1343	001	JULIE ANN WY	WEST END	EAST END	2	R	860	28	24,024	AC	11/27/2018	29
NOOAAAD	1425	003	LAWTON AV	BROADWAY	ACACIA AV	2	R	931	36	33,084	AC	9/5/2018	29
GLREHE	1459	001	LINNET AV	ALIDA ST	EAST END	2	R	270	30	7,530	AC/AC	10/4/2018	29
GLREHE	1485	001	LYMAN RD	CLEMENS RD	TIFFIN RD	2	R	527	27	12,204	AC	11/5/2018	29
CEEAOA	1488	001	LYNDHURST ST	STONEFORD AV	98TH AV	2	R	525	25	11,075	AC	12/7/2018	29
NOOAAAD	1492	002	MACARTHUR (NB)	HARRISON ST	FAIRMOUNT AV	6	A	621	36	21,063	PCC	9/28/2018	29
GLREHE	1497	014	MACARTHUR BV	HOPKINS PL	COOLIDGE AV	2	A	322	28	8,120	PCC	10/11/2018	29
NOOAH	1597	001	MELVILLE LN	TOTTERDELL CT	SKYLINE BV	2	R	430	15	4,710	AC	9/17/2018	29
GLREHE	1611	001	MIAMI CT	WOODRUFF AV	EAST END	2	R	229	24	5,544	AC	11/6/2018	29
NOOAH	1649	002	MOORE DR	EVERGREEN AV	SHEP.CANY.RD	2	R	1,038	20	20,140	AC/AC	9/14/2018	29
EAOAHI	2293	001	MOUNTAIN BV	GOLF LINKS RD	SEQUOYAH RD	2	C	2,806	33	90,838	AC	10/4/2018	29
CEEAOA	1727	007	OLIVE ST	98 AV	100 AV	2	R	1,158	32	35,584	AC	9/7/2018	29
GLREHE	1756	006	PARK BV	EL CENTRO AV	ESTATES DR	4	A	2,814	55	122,155	AC/AC	11/7/2018	29
NOOAAAD	1767	001	PATTON ST	CHABOT RD	MILES AV	2	C	400	42	16,800	AC/AC	10/17/2018	29
NOOAAAD	1826	001	PRESLEY WAY	CHABOT RD	MILES AV	2	R	653	30	18,845	AC/AC	12/6/2018	29
EAOAHI	1881	001	RIVIERA CT	ELYSIAN FIELDS	EAST END	2	R	163	36	5,688	AC	10/8/2018	29
EAOAHI	1970	003	SHELDON ST	106 AV	NORTH END	2	R	182	30	4,740	AC/AC	10/10/2018	29
EALAFR	2303	001	SONOMA WAY	14 AV	16 AV	2	R	360	16	4,064	AC	10/1/2018	29
EAOAHI	2027	001	STANTONVILLE DR	KIMBERLIN HEIGHTS DR	PEMBROKE CT	2	R	928	30	31,680	AC	9/28/2018	29
GLREHE	2117	001	VALANT PL	TRESTLE GLEN RD	NORTH END	2	R	123	20	3,940	AC/AC	11/3/2018	29
NOOAH	2137	001	VICENTE PL	VICENTE RD	WEST VIEW DR	2	R	523	12	5,988	AC/AC	8/29/2018	29
NOOAAAD	2139	001	VICENTE ST	WEST END	58 ST	2	R	788	36	27,108	AC	9/5/2018	29
NOOAAAD	2144	001	VIEW ST	JOHN ST	EAST END	2	R	621	26	15,548	AC/AC	9/12/2018	29
GLREHE	2245	004	WOODRUFF AV	BENTON ST	GLENFIELD AV	2	R	122	20	2,120	AC	11/7/2018	29
CEEAOA	0021	001	107 AV	PEARMAIN ST	RUSSET ST	2	R	504	30	13,800	AC	12/7/2018	28
WEOAKL	0080	004	21 ST	MYRTLE ST	FILBERT ST	2	R	310	36	10,980	AC/AC	9/12/2018	28
EALAFR	0087	003	23 AV	E 11 ST	PVMT CHNG	4	A	380	63	22,869	AC	10/1/2018	28
WEOAKL	0128	002	31 ST	M.L. KING WAY	SAN PABLO AV	2	R	1,781	39	62,790	AC	9/11/2018	28
NOOAAAD	0140	001	34 ST	BROADWAY	WEBSTER ST	2	R	476	35	15,505	AC	9/13/2018	28
EALAFR	0168	001	4 AV	E 10 ST	E 11 ST	2	R	358	28	7,980	AC/AC	10/1/2018	28
NOOAAAD	0190	001	45 ST	CITY LIMIT	LINDEN ST	2	R	140	36	10,008	AC/AC	9/17/2018	28
EAOAHI	0273	001	64 PL	MACARTHUR BV	EAST END	2	R	636	30	18,300	AC/AC	11/26/2018	28
NOOAAAD	0283	002	66 ST	SAN PABLO AV	N. CITY LIMIT	2	C	777	36	26,748	AC/AC	9/4/2018	28
CEEAOA	0331	002	85 AV	SAN LEANDRO ST	G ST	2	C	1,285	33	38,474	AC/AC	9/11/2018	28
CEEAOA	0334	003	87 AV	E ST	G ST	2	R	832	32	21,952	AC/AC	9/11/2018	28
CEEAOA	2308	001	AMELIA ST	SOUTH END	85 AV	2	R	273	36	7,380	AC	12/12/2018	28
NOOAH	0406	001	ANDREWS ST	SNAKE RD	SOUTH END	2	R	371	20	6,740	AC/AC	9/10/2018	28
NOOAH	0409	001	ANTIOCH CT	ANTIOCH ST	MOUNTAIN BV	2	R	207	26	3,484	AC/AC	9/11/2018	28
GLREHE	0590	001	BROOKWOOD PL	TRESTLE GLEN RD	WEST END	2	R	313	20	5,940	AC/AC	10/29/2018	28
NOOAAAD	0598	001	BRYANT AV	MANILA AV	COLLEGE AV	2	R	1,122	33	34,221	AC	10/9/2018	28

Planning Area	Street ID	Section ID	Street Name	Begin Location	End Location	Ln	FC	Length (ft)	Width (ft)	Area (sf)	Surface Type	PCI Date	PCI
EAOAHI	0617	003	BUTTERS DR	330 FT	CRESTMONT DR	2	R	166	24	3,792	AC/AC	9/18/2018	28
GLREHE	0669	001	CASTERLINE RD	WATERHOUSE RD	OAKMORE RD	2	R	550	30	14,760	AC/AC	11/5/2018	28
GLREHE	0741	001	COLOMA ST	LINCOLN AV	FRUITVALE AV	2	R	881	36	28,980	AC/AC	12/8/2018	28
NOOAAH	0785	001	CROXTON AV	PIEDMONT AV	RICHMOND BV	2	R	371	31	10,168	AC	10/5/2018	28
CEEAOA	0851	001	DOWLING ST	81 AV	80 AV	2	R	243	30	7,170	AC	12/9/2018	28
NOOAAH	0853	002	DRAKE DR	ASILOMAR DR	SNAKE RD	2	R	1,738	20	33,131	AC/AC	9/13/2018	28
EAOAHI	0977	001	EDGEMONT WAY	MALCOLM AV	NORTH END	2	R	975	30	28,800	AC	10/9/2018	28
NOOAAH	1036	001	EUSTICE AV	GOLDEN GATE AV	BROOKSIDE AV	2	R	391	20	7,020	AC	9/5/2018	28
NOOAAH	1054	002	FAIRMOUNT AV	GARLAND ST	HARRISON ST	2	R	1,445	25	29,125	AC/AC	10/8/2018	28
NOOAAH	1124	001	GARLAND ST	HARRISON ST	FAIRMOUNT AV	2	R	366	28	16,520	AC/AC	10/12/2018	28
EALAFR	1202	003	HANOVER AV	NEWTON AV	BROOKLYN AV	2	R	647	31	19,313	AC/AC	10/1/2018	28
NOOAAH	1256	001	HERZOG ST	59 ST	61 ST	2	R	686	36	22,104	AC	9/6/2018	28
EAOAHI	1286	001	HOLMES AV	FONTAINE ST	GREENLY DR	2	R	768	25	18,525	AC/AC	12/8/2018	28
EALAFR	1308	002	HYDE ST	FRUITVALE AV	NORTH END	2	R	580	28	14,224	AC	11/28/2018	28
EALAFR	1361	001	KENWYN RD	HILLGIRT CIR	CLEVELAND ST	2	R	1,118	25	27,266	AC	10/1/2018	28
GLREHE	1497	023	MACARTHUR BV	ARDLEY AV	BEAUMONT AV	2	A	1,413	48	66,000	AC/AC	11/7/2018	28
NOOAAH	1568	001	MAXWELTON DR	HILLTOP CRESC.	HARBORD DR	2	R	824	20	15,400	AC/AC	9/4/2018	28
EALAFR	1586	001	MCKILLOP RD	SHEFFIELD AV	SOUTH END	2	R	115	27	11,259	AC/AC	10/1/2018	28
EALAFR	1768	001	PAXTON AV	NORTH END	35 AV	2	R	656	28	17,920	AC	11/13/2018	28
CEEAOA	1779	001	PENNIMAN AV	COURTLAND AV	SOUTH END	2	R	717	32	22,368	AC	12/3/2018	28
NOOAAH	2010	001	SOUTH HILL CT	HILLER DR	SOUTH END	2	R	231	30	4,020	AC/AC	8/30/2018	28
CEEAOA	2017	001	ST ELMO DR	WEST END	STONEFORD AV	2	R	1,208	25	34,025	AC/AC	12/7/2018	28
NOOAAH	2021	004	STANFORD AV S	VALLEJO ST	FREMONT ST	2	R	263	23	8,970	AC	9/7/2018	28
NOOAAH	2030	001	STATEN AV	PALM AV	GRAND AV	2	R	1,243	34	42,364	AC/AC	1/14/2019	28
GLREHE	2142	002	VICTOR AV	35 AV	NORTH END	2	R	985	26	25,662	AC/AC	10/10/2018	28
EALAFR	2181	001	WAYNE AV	ATHOL AV	HANOVER AV	2	R	647	36	19,368	AC/AC	10/1/2018	28
GLREHE	2227	001	WILSHIRE BV	CARLSEN ST	FRYE ST	2	R	808	28	21,980	AC/AC	10/9/2018	28
DWNTWN	0051	002	15 ST	M.L. KING WAY	JEFFERSON ST	2	R	379	38	11,552	AC	9/21/2018	27
EALAFR	0067	001	19 AV	E 19 ST	E 12 ST	2	C	1,935	44	79,027	AC/AC	10/1/2018	27
NOOAAH	0136	001	33 ST	34 ST	TELEGRAPH AV	2	R	793	33	24,354	AC	10/8/2018	27
EALAFR	0174	001	41 AV	SAN LEANDRO ST	EAST END	2	C	305	28	7,336	AC	11/8/2018	27
EALAFR	0180	001	42 AV	FOOTHILL BV	SANTA RITA ST	2	R	2,342	26	60,138	AC	11/11/2018	27
NOOAAH	0201	001	48 ST	NORTH END	TELEGRAPH AV	2	R	630	33	15,576	AC	9/10/2018	27
NOOAAH	0228	002	54 ST	SHATTUCK AV	DOVER ST	2	R	715	30	21,390	AC/AC	12/7/2018	27
CEEAOA	0229	003	55 AV	FOOTHILL BV	BRANN ST	2	R	2,626	36	89,100	AC/AC	12/2/2018	27
DWNTWN	0245	001	6 ST	FALLON ST	OAK ST	4	R	380	28	8,232	AC/AC	9/27/2018	27
NOOAAH	0254	001	60 ST	MARKET ST	NORTH END	2	R	345	36	9,864	AC	9/17/2018	27
EAOAHI	0286	002	68 AV	FOOTHILL BV	MACARTHUR BV	2	C	582	32	16,992	AC/AC	11/30/2018	27
CEEAOA	0344	003	92 AV	INTERNATIONAL BV	HOLLY ST	2	R	375	36	11,277	AC/AC	9/7/2018	27
EALAFR	0548	001	BODEN WAY	BEACON ST	LAKE SHORE AV	2	R	781	30	21,660	AC/AC	10/1/2018	27
EALAFR	0585	002	BROOKDALE AV	FRUITVALE AV	35 AV	2	C	3,287	28	91,038	AC/AC	11/15/2018	27
NOOAAH	0589	001	BROOKSIDE AV	OCEAN VIEW DR	BROADWAY	2	R	1,822	20	35,700	AC/AC	9/5/2018	27
GLREHE	0659	001	CARLSEN ST	LAUREL ST	WILSHIRE BV	2	R	1,345	26	33,644	AC/AC	10/9/2018	27
NOOAAH	0690	002	CHANCELLOR PL	ENVR CH	CHANCELLOR PL	2	R	294	12	3,312	AC/AC	8/28/2018	27
NOOAAH	0721	001	CLAREWOOD DR	HARBORD DR	BROADWAY TERR	2	C	4,299	34	142,061	AC	9/4/2018	27
EAOAHI	0768	001	COVINGTON ST	BROOKFIELD AV	NORTH END	2	R	2,607	29	74,477	AC	10/10/2018	27
NOOAAH	0854	002	DRAKE LN	ENVIRO CHG	EAST END	2	R	213	16	3,408	AC	9/13/2018	27
NOOAAH	0858	001	DULWICH RD	HARBORD DR	HERMOSA AV	2	R	355	20	6,560	AC	9/4/2018	27
EALAFR	0914	001	E 18 ST	FRUITVALE AV	NORTH END	2	R	377	30	8,820	AC	12/18/2018	27

Planning Area	Street ID	Section ID	Street Name	Begin Location	End Location	Ln	FC	Length (ft)	Width (ft)	Area (sf)	Surface Type	PCI Date	PCI
EALAFR	0947	002	E 32 ST	14 AV	ARDLEY AV	2	R	1,153	44	55,616	AC	10/1/2018	27
EALAFR	0949	001	E 34 ST	PARK BV	MACARTHUR BV	2	R	1,478	32	43,360	AC	10/1/2018	27
CEEAOA	0979	001	EDGERLY ST	55 AV	57 AV	2	R	671	30	18,810	AC	12/16/2018	27
GLREHE	0981	001	EDGEWOOD AV	WELLINGTON ST	HOLLYWOOD AV	2	R	2,328	26	57,408	AC/AC	11/3/2018	27
WEOAKL	1073	001	FILBERT ST	26 ST	W GRAND AV	2	R	1,197	31	34,596	AC/AC	9/13/2018	27
NOOAH	1084	001	FLORENCE AV	HARBORD DR	COCHRANE AV	2	R	902	36	30,708	AC/AC	9/4/2018	27
NOOAA	1109	002	FRISBIE ST	FAIRMOUNT AV	RICHMOND BV	2	R	601	26	14,508	AC/AC	10/8/2018	27
NOOAA	1162	001	GRACE AV	LOS ANGELES ST	LOWELL ST	4	R	551	30	14,940	AC/AC	10/17/2018	27
GLREHE	1185	002	GROSVENOR PL	TRESTLE GLEN RD	SUNNYHILLS RD	2	R	919	24	21,792	AC/AC	10/31/2018	27
EALAFR	1259	001	HICKORY ST	FRUITVALE AV	NORTH END	2	R	465	27	11,502	AC	11/28/2018	27
EALAFR	1312	001	INDEPENDENCE WY	14 AV	16 AV	2	R	372	20	5,740	AC	10/1/2018	27
NOOAA	1356	001	KEMPTON AV	FAIRMOUNT AV	STANLEY PL	2	R	758	26	19,604	AC/AC	10/8/2018	27
EALAFR	1412	001	LANCASTER ST	WEST END	GLASCOCK ST	2	C	256	32	5,824	AC/AC	11/8/2018	27
EAOAHI	1424	005	LAWLOR ST	90 AV	BURR ST	2	R	489	16	7,712	AC/AC	12/6/2018	27
NOOAA	1531	004	MANILA AV	BROADWAY	KALES AV	2	R	494	32	13,632	AC	9/7/2018	27
GLREHE	1613	001	MIDCREST RD	SUNNYHILLS RD	LONGRIDGE RD	2	R	473	24	10,464	AC/AC	10/31/2018	27
NOOAA	1618	001	MILES AV	PATTON ST	FOREST ST	4	C	4,042	27	98,887	AC	12/6/2018	27
NOOAH	1671	002	MOUNTAIN BV	EL CAMINITO	ASCOT DR	2	R	323	33	8,566	AC/AC	9/13/2018	27
NOOAH	1695	001	NORTH HILL CT	HILLER DR	NORTH END	2	R	562	30	16,530	AC/AC	8/30/2018	27
NOOAA	1724	001	OCEAN VIEW DR	COLLEGE AV	BROADWAY	2	R	2,043	31	60,033	AC/AC	10/9/2018	27
EALAFR	1725	001	OCTAVIA ST	WEST END	PENNIMAN AV	2	R	1,126	27	28,998	AC	11/12/2018	27
NOOAA	1792	004	PIEDMONT AV	PLEASANT VALLEY	EAST END	2	R	918	47	43,569	AC	9/12/2018	27
EALAFR	1834	001	QUIGLEY PL	HIGH ST	NORTH END	2	R	133	26	2,990	AC	11/16/2018	27
EALAFR	1837	001	RADNOR RD	CLEVELAND ST	PROSPECT AV	2	R	575	24	12,528	AC	10/1/2018	27
EALAFR	1899	001	ROSEDALE AV	E 16 ST	E 18 ST	2	R	547	30	16,230	AC	11/11/2018	27
NOOAA	1902	002	ROSS ST	CHABOT RD	MILES AV	2	R	511	30	14,070	PCC	12/6/2018	27
GLREHE	1937	001	SAN SEBASTIAN A	HOLLYWOOD AV	EL CENTRO AV	2	R	830	26	20,696	AC/AC	11/3/2018	27
NOOAH	1944	003	SARONI DR	HEARTWOOD DR	ASILOMAR CIR	2	R	1,941	20	38,640	AC/AC	9/12/2018	27
EAOAHI	1970	001	SHELDON ST	SOUTH END	BARRETT ST	2	R	161	30	3,750	AC/AC	10/10/2018	27
EAOAHI	2033	010	STEARNS AV	98 AV	9555 STEARNS AV	2	R	729	20	14,960	AC	12/8/2018	27
CEEAOA	2042	001	STORER AV	REDDING ST	CAMDEN ST	2	R	1,336	39	30,615	AC/AC	12/3/2018	27
GLREHE	2049	001	SUNNYHILLS RD	PIEDMONT CITY L	UNDERHILLS RD	2	R	1,933	21	40,047	AC/AC	10/31/2018	27
CEEAOA	2092	001	TOPANGA DR	105 AV	EAST END	2	R	409	26	9,802	AC	12/12/2018	27
NOOAH	2138	002	VICENTE RD	VICENTE PL	GRAND VIEW DR	2	C	81	30	2,250	AC	8/29/2018	27
NOOAA	2179	001	WAVERLY ST	23 ST	24 ST	2	R	484	38	16,834	AC	10/11/2018	27
NOOAA	2184	004	WEBSTER ST	MACARTHUR BV	36 ST	2	C	549	33	16,713	AC/AC	9/11/2018	27
NOOAA	2184	005	WEBSTER ST	36 ST	HAWTHORNE AV	2	C	1,074	37	37,222	AC/AC	10/8/2018	27
WEOAKL	2226	001	WILLOW ST	17 ST	16 ST	2	C	290	30	7,860	AC/AC	9/6/2018	27
NOOAH	2240	001	WOODCREST CR	MOUNTAIN BV	EAST END	2	R	344	30	10,200	AC/AC	9/13/2018	27
NOOAH	2241	001	WOODHAVEN WAY	THORNHILL DR	THORNHILL DR	2	R	2,154	19	39,936	AC	9/10/2018	27
CEEAOA	0013	001	102 AV	E ST	INTERNATIONAL BV	2	R	2,022	38	73,644	AC/AC	9/12/2018	26
WEOAKL	0037	001	13 ST	WOOD ST	PERALTA ST	2	R	1,319	50	64,100	AC/AC	9/20/2018	26
WEOAKL	0062	001	17 ST	WEST ST	BRUSH ST	4	C	368	53	19,811	AC	10/15/2018	26
WEOAKL	0069	002	19 ST	M.L. KING WAY	CASTRO ST	2	R	376	32	9,920	AC	9/21/2018	26
WEOAKL	0093	001	24 ST	M.L. KING WAY	SAN PABLO AV	2	R	672	32	18,912	AC	9/20/2018	26
WEOAKL	0125	003	30 ST	M.L. KING WAY	SAN PABLO AV	2	R	1,623	35	53,830	AC/AC	9/11/2018	26
WEOAKL	0146	001	35 ST	PERALTA ST	SAN PABLO AV	2	R	912	24	19,392	AC	9/21/2018	26
CEEAOA	0214	001	51 AV	SAN LEANDRO ST	E 8 ST	2	R	334	31	8,804	AC/AC	12/16/2018	26
CEEAOA	0219	001	52 AV	WEST END	INTERNATIONAL BV	2	R	1,526	32	45,840	AC/AC	12/16/2018	26

Planning Area	Street ID	Section ID	Street Name	Begin Location	End Location	Ln	FC	Length (ft)	Width (ft)	Area (sf)	Surface Type	PCI Date	PCI
NOOAAAD	0238	001	57 ST	AYALA AV	TELEGRAPH AV	2	R	663	36	21,492	AC	9/4/2018	26
NOOAAAD	0239	002	57 ST	GENOA ST	SAN PABLO AV	2	R	3,130	30	91,830	AC	9/8/2018	26
EAOAHI	0276	001	65 AV	MACARTHUR BV	OUTLOOK AV	2	R	1,188	30	34,740	AC/AC	11/26/2018	26
CEEAOA	0314	001	78 AV	WEST END	BANCROFT AV	2	R	99	30	2,940	AC	12/7/2018	26
CEEAOA	0352	004	99 AV	BANCROFT AV	PLYMOUTH ST	2	R	1,805	29	50,518	AC	9/7/2018	26
CEEAOA	0359	001	ACALANES DR	105 AV	CATRON DR	2	R	2,611	35	90,685	AC/AC	9/28/2018	26
NOOAH	0410	002	ANTIOCH ST	ANTIOCH CT	LUCAS AV	2	R	266	30	8,070	AC	9/11/2018	26
NOOAH	0437	001	ASCOT PL	ASCOT DR	SOUTH END	2	R	141	36	5,364	AC/AC	9/17/2018	26
GLREHE	0493	001	BARROWS RD	CREED RD	TRESTLE GLEN RD	2	R	1,016	24	23,592	AC	11/7/2018	26
EALAFR	0511	001	BEATIE ST	7 AV	8 AV	2	R	419	28	10,024	AC	10/1/2018	26
GLREHE	0523	001	BENEVIDES AV	EL CENTRO AV	EAST END	2	R	543	26	13,988	AC	11/7/2018	26
CEEAOA	0538	002	BIRCH ST	98 AV	90 AV	2	R	2,197	32	68,640	AC	9/5/2018	26
NOOAAAD	0561	001	BRANDON ST	PIEDMONT AV	ROSE ST	2	R	1,277	18	20,844	AC	10/5/2018	26
EAOAHI	0595	001	BRUNELL PL	BRUNELL DR	EAST END	2	R	194	26	4,472	AC	9/18/2018	26
NOOAH	0700	004	CHELTON DR	DARNBY DR	ELDERBERRY DR	2	R	2,023	20	38,440	AC/AC	9/14/2018	26
EALAFR	0747	001	COMMERCE WAY	18 AV	SOUTH END	2	R	1,815	16	28,240	AC	10/1/2018	26
GLREHE	0771	001	CREED RD	NORTH END	TRESTLE GLEN RD	2	R	304	19	5,396	AC/AC	10/29/2018	26
EALAFR	0793	001	CUSTER ST	35 AV	HARRINGTON AV	2	R	659	28	17,444	AC/AC	11/13/2018	26
EALAFR	0800	001	DAKOTA ST	MAPLE AV	SOUTH END	2	R	1,036	26	26,442	AC	10/11/2018	26
EAOAHI	0822	003	DELMONT AV	HILLMONT DR	SUNNYMERE AV	2	R	742	27	19,116	AC	11/25/2018	26
GLREHE	0834	001	DIMOND AV	NORTH END	MACARTHUR BV	2	R	1,080	41	41,000	AC/AC	11/6/2018	26
NOOAH	0854	001	DRAKE LN	DRAKE DR	ENVIRO CHG	2	R	108	16	1,728	AC	9/13/2018	26
EALAFR	0973	001	EDEN LN	35 AV	NORTH END	2	R	322	20	2,300	AC	11/13/2018	26
COLAIR	0975	004	EDES AV	85 AV	ENTERPRISE WAY	2	C	2,174	36	79,128	AC/AC	9/28/2018	26
NOOAAAD	1053	002	FAIRMOUNT AV	MACARTHUR BV	SANTA CLARA AV	2	R	317	34	7,820	AC	10/12/2018	26
EAOAHI	1070	001	FIELDBROOK RD	MOUNTAIN BV	EAST END (FIELDBROOK PL)	2	R	388	30	10,980	AC	10/5/2018	26
NOOAH	1187	001	GUNN DR	MOORE DR	SHEPHERD CYN RD	2	R	1,267	24	29,708	AC/AC	9/17/2018	26
EALAFR	1213	002	HAROLD ST	CHAMPION ST	BOSTON AV	2	R	582	34	20,638	AC/AC	11/16/2018	26
EAOAHI	1269	001	HILLMONT DR	SUNKIST DR	EDGEMOOR PL	2	A	510	24	11,568	AC/AC	11/25/2018	26
EAOAHI	1269	002	HILLMONT DR	EDGEMOOR PL	OVERDALE AV	2	A	1,895	30	56,370	AC/AC	11/25/2018	26
GLREHE	1276	001	HILLVIEW ST	MADLINE ST	WEST END	2	R	357	30	9,690	AC	10/11/2018	26
GLREHE	1285	002	HOLMAN RD	BATES RD	FLEET RD	2	R	2,029	18	17,082	AC/AC	11/3/2018	26
EALAFR	1302	001	HUMBOLDT AV	DAVIS ST	BROOKDALE AV	2	R	1,589	34	52,972	AC/AC	11/15/2018	26
NOOAAAD	1399	001	LAGUNITAS AV	EAST END	EUCLID AV	2	R	549	35	18,025	AC/AC	12/17/2018	26
NOOAAAD	1449	001	LINDA AV	PIEDMONT AV	CITY LIMIT	2	R	1,218	39	48,672	AC/AC	9/12/2018	26
EALAFR	1468	001	LOGAN ST	COOLIDGE AV	FRUITVALE AV	2	R	812	30	23,130	PCC	11/15/2018	26
GLREHE	1505	002	MADLINE ST	MAPLE AV	NORTH END	2	R	627	30	18,030	AC	10/11/2018	26
EAOAHI	1550	003	MARLOW DR	REVERE AV	FREEWAY ENT	2	R	3,825	30	119,190	AC	10/10/2018	26
NOOAAAD	1600	001	MENDOCINO AV	MARGARIDO DR	MANILA AV	2	R	510	36	37,188	AC	9/5/2018	26
EAOAHI	1616	001	MIDDLETON ST	MARLOW DR	MARLOW DR	2	R	1,466	28	39,590	AC	10/10/2018	26
EALAFR	1639	001	MONTCLAIR AV	PARK BV	PROSPECT AV	2	R	1,351	30	38,550	AC/AC	10/1/2018	26
NOOAH	1648	001	MONZAL AV	CALDWELL RD	MOUNTAIN BV	2	R	432	20	8,060	AC/AC	9/6/2018	26
NOOAAAD	1724	002	OCEAN VIEW DR	BROADWAY	ACACIA AV	2	R	2,823	20	55,560	AC	9/5/2018	26
NOOAAAD	1730	001	OPAL ST	42 ST	38 ST	2	R	1,739	39	61,542	AC/AC	1/14/2019	26
NOOAAAD	1808	001	PLEASANT VALL C	PLEAS VALL AV	PLEAS VALL SO	2	R	156	38	4,522	AC	9/12/2018	26
WEOAKL	1983	001	SHOREY ST	PINE ST	NORTH END	2	R	189	35	12,530	AC/AC	10/17/2018	26
NOOAH	1997	001	SLATER LN	ALVARADO RD	EVERGREEN LN	2	R	644	24	13,848	AC	8/29/2018	26
NOOAAAD	2052	002	SUNNYSLOPE AV	VALLE VISTA AV	JEAN ST	2	R	280	30	8,010	AC	10/2/2018	26
GLREHE	2095	001	TOYON PL	ALISO AV	WEST END	2	R	148	35	4,865	AC/AC	10/10/2018	26

Planning Area	Street ID	Section ID	Street Name	Begin Location	End Location	Ln	FC	Length (ft)	Width (ft)	Area (sf)	Surface Type	PCI Date	PCI
CEEAOA	2151	001	VIRGINIA AV	KINGSLAND AV	MONTICELLO AV	2	R	261	26	8,502	AC/AC	12/1/2018	26
EAOAHI	2186	001	WEE BLYTHEN	BLYTHEN WAY	SOUTH END	2	R	86	30	2,880	AC	9/28/2018	26
NOOAAAD	2189	002	WELDON AV	WARFIELD AV	LAKESHORE AV	2	R	842	30	24,270	AC/AC	10/31/2018	26
CEEAOA	0020	001	106 AV	BREED ST	BANCROFT AV	2	R	1,680	23	35,604	AC/AC	9/29/2018	25
DWNTWN	0079	003	21 ST	BROADWAY	SAN PABLO AV	2	R	1,707	34	54,400	AC	10/4/2018	25
EALAFR	0091	003	24 AV	E 20 ST	E 21 ST	2	R	370	35	12,460	AC/AC	10/1/2018	25
EALAFR	0091	005	24 AV	E 24 ST	E 26 ST	2	R	752	30	21,000	AC/AC	10/1/2018	25
NOOAAAD	0158	001	38 ST	TELEGRAPH AV	WEBSTER ST	2	R	1,072	44	45,056	AC	9/11/2018	25
GLREHE	0159	002	39 AV	SELKIRK ST	VICTOR AV	2	C	710	27	18,023	AC	10/10/2018	25
WEOAKL	0208	005	5 ST	MARKET ST	CASTRO ST	4	A	751	41	27,142	AC/AC	10/15/2018	25
NOOAAAD	0243	004	59 ST	SHATTUCK AV	RACINE ST	2	R	997	36	33,012	AC/AC	9/10/2018	25
NOOAAAD	0278	001	65 ST	S. CITY LIMIT	CITY LIMIT	2	R	1,632	36	60,624	AC	9/4/2018	25
CEEAOA	0295	001	70 AV	SNELL ST	HAWLEY ST	2	R	657	20	12,400	AC/AC	11/27/2018	25
EAOAHI	0336	001	89 AV	MACARTHUR BV	HILLSIDE ST	2	R	584	30	15,750	AC/AC	9/6/2018	25
WEOAKL	0339	001	9 ST	CASTRO ST	BROADWAY	2	R	1,876	32	56,384	AC	9/19/2018	25
DWNTWN	0383	001	ALICE ST	11 ST	19 ST	4	R	2,240	38	74,518	AC/AC	9/26/2018	25
EALAFR	0550	001	BONA ST	NORTH END	FRUITVALE AV	2	R	420	30	10,500	AC/AC	11/28/2018	25
NOOAAAD	0558	001	BOYD AV	FOREST ST	CAVOUR ST	2	R	2,253	24	52,848	AC/AC	9/6/2018	25
NOOAH	0699	002	CHELSEA DR	CHELTON DR	GIRVIN DR	2	R	1,658	24	35,832	AC	9/17/2018	25
WEOAKL	0709	001	CHESTNUT ST	21 ST	18 ST	2	R	803	36	26,568	AC/AC	9/13/2018	25
CEEAOA	0738	004	COLISEUM WAY	46 AV	50 AV	2	C	1,222	42	56,280	AC/AC	11/27/2018	25
GLREHE	0771	002	CREED RD	TRESTLE GLEN RD	HOLMAN RD	2	R	491	24	11,496	AC	10/29/2018	25
CEEAOA	0913	002	E 17 ST	SEMINARY AV	55 AV	2	R	1,342	29	36,192	AC	12/16/2018	25
EALAFR	0941	001	E 28 ST	GARDEN ST	NORTH END	2	R	623	30	18,240	AC	10/1/2018	25
EALAFR	0945	002	E 30 ST	22 AV	23 AV	2	R	312	32	9,504	AC/AC	10/1/2018	25
NOOAH	1030	001	ESTATES DR	CITY LIMIT	LIGGETT DR	2	C	631	30	18,600	AC	10/23/2018	25
GLREHE	1039	002	EVERETT AV	PARK BV	WELLINGTON ST	2	R	1,557	20	31,280	AC	11/3/2018	25
WEOAKL	1077	001	FITZGERALD ST	PERALTA ST	HAVEN ST	2	R	316	18	3,924	AC	9/13/2018	25
CEEAOA	1081	003	FLEMING AV	KINGSLAND AV	MADERA AV	2	R	593	32	17,024	AC	12/1/2018	25
EAOAHI	1089	001	FONTAINE ST	GOLF LINKS RD	FONTAINE OVRPSS	4	R	3,941	48	188,496	AC/AC	12/8/2018	25
NOOAH	1182	001	GRISBORNE AV	THORNHILL DR	THORNHILL DR	2	R	1,030	20	19,360	AC	9/6/2018	25
GLREHE	1199	001	HAMPEL ST	HOLMAN RD	PARK BV	2	R	593	32	16,480	AC	11/7/2018	25
EALAFR	1213	003	HAROLD ST	BOSTON AV	COOLIDGE AV	2	R	871	26	21,762	AC	11/16/2018	25
CEEAOA	1229	001	HAWLEY ST	77 H AV	75 AV	2	R	484	32	14,048	AC/AC	12/7/2018	25
NOOAH	1253	001	HERMOSA AV	FLORENCE AV	BROADWAY TERR	2	R	1,679	33	53,427	AC	9/4/2018	25
NOOAAAD	1357	001	KEMPTON WAY	MACARTHUR BV	FAIRMOUNT AV	2	R	764	26	18,772	AC/AC	10/2/2018	25
NOOAAAD	1358	002	KENMORE AV	WALAVISTA AV	BOULEVARD WAY	2	R	507	25	11,975	AC/AC	10/25/2018	25
NOOAH	1364	001	KESWICK CT	CHELTON DR	WEST END	2	R	1,053	12	2,412	AC/AC	9/17/2018	25
WEOAKL	1377	001	KIRKHAM ST	14 ST	12 ST	2	C	635	33	18,942	AC	9/20/2018	25
WEOAKL	1514	004	MAGNOLIA ST	26 ST	24 ST	2	R	587	29	15,399	AC/AC	9/12/2018	25
NOOAAAD	1531	005	MANILA AV	KALES AV	MARGARIDO DR	2	R	945	16	15,264	AC	9/7/2018	25
NOOAH	1535	001	MANZANITA DR	SKYLINE BV	SKYLINE BV	2	R	4,950	20	108,620	AC/AC	9/12/2018	25
NOOAAAD	1545	001	MARIPOSA AV	OAKLAND AV	SANTA ROSA AV	2	R	697	36	22,932	AC/AC	10/2/2018	25
GLREHE	1563	001	MATTIS CT	SOUTH END	NORTH END	2	R	630	30	19,320	AC/AC	10/10/2018	25
EAOAHI	1573	001	MAYNARD AV	MOUNTAIN BV	SANFORD ST	2	R	490	30	13,170	AC/AC	10/5/2018	25
CEEAOA	1574	001	MAYWOOD AV	KRAUSE AV	DEERWOOD ST	2	R	506	27	12,474	AC/AC	12/7/2018	25
GLREHE	1748	001	PALOMA AV	BALFOUR AV	MANDANA AV	2	R	1,082	26	27,300	AC/AC	10/29/2018	25
NOOAAAD	1762	001	PARK VIEW TERR	GRAND AV	MONTICETO AV	2	R	849	37	29,119	AC/AC	10/8/2018	25
EALAFR	PNMACT	100	PENNIMAN CT	SOUTH END	NORTH END	2	R	650	17	11,050	AC	11/12/2018	25

Planning Area	Street ID	Section ID	Street Name	Begin Location	End Location	Ln	FC	Length (ft)	Width (ft)	Area (sf)	Surface Type	PCI Date	PCI
NOOAH	2004	001	SOBRANTE RD	THORNHILL DR	OAKWOOD DR	2	R	898	20	31,760	AC/AC	9/10/2018	25
CEEAOA	2012	001	SPENCER ST	69 AV	SOUTH END	2	R	1,125	31	34,397	AC/AC	11/27/2018	25
NOOAH	2056	001	SWAINLAND RD	FAIRLANE RD	BROADWAY TERR	2	R	3,761	30	111,120	AC	9/6/2018	25
NOOAH	2067	001	TAURUS AV	NORTH END	BROADWAY TERR	2	R	471	20	9,580	AC	9/5/2018	25
NOOAA	2070	005	TELEGRAPH AV	62 ST	S/O ALCATRAZ AV	4	A	807	65	51,025	AC/AC	9/19/2018	25
NOOAH	2205	001	WESTOVER DR	DORAN DR	SHELTERWOOD DR	2	R	1,623	20	31,540	AC/AC	9/14/2018	25
WEOAKL	0028	001	11 ST	NORTH END	PINE ST	2	C	252	35	8,260	AC	9/18/2018	24
WEOAKL	0028	003	11 ST	WOOD ST	PERALTA ST	2	R	1,321	35	44,765	AC/AC	9/18/2018	24
WEOAKL	0034	001	12 ST	POPLAR ST	MANDELA PKWY	2	R	715	37	21,941	AC	9/18/2018	24
WEOAKL	0056	005	16 ST	PERALTA ST	MANDELA PKWY	2	R	637	41	18,942	AC/AC	9/19/2018	24
EALAFR	0058	001	17 AV	E 12 ST	FOOTHILL BV	2	R	1,137	44	45,276	AC	10/1/2018	24
DWNTWN	0077	005	20 ST	WEBSTER	HARRISON ST	4	A	498	58	62,582	AC/AC	1/12/2019	24
EALAFR	0104	001	26 AV	E 11 ST	E 9 ST	2	R	524	36	16,740	AC	1/12/2019	24
EALAFR	0100	001	26 AV	EAST END	E 27 ST	2	R	1,003	40	18,480	AC/AC	10/1/2018	24
NOOAA	0107	001	26 ST	TELEGRAPH AV	BROADWAY	2	R	1,035	30	30,000	AC	10/4/2018	24
CEEAOA	0184	001	44 AV	SAN LEANDRO ST	E 12 ST	2	C	603	36	18,900	AC/AC	11/27/2018	24
CEEAOA	0223	001	53 AV	E 10 ST	WEST END	2	R	214	31	11,842	AC/AC	12/16/2018	24
NOOAA	0243	001	59 ST	VALLEJO ST	SAN PABLO AV	2	R	798	42	29,694	AC/AC	9/7/2018	24
NOOAA	0269	002	63 ST	DOVER ST	SHATTUCK AV	2	R	960	32	24,832	AC/AC	9/15/2018	24
NOOAA	0282	002	66 ST	TELEGRAPH AV	SHATTUCK AV	2	R	1,692	36	53,820	AC/AC	9/4/2018	24
EALAFR	0317	002	8 AV	INTERNATIONAL BV	PARK BV	2	C	5,019	30	148,932	AC/AC	10/1/2018	24
NOOAA	0358	002	ACACIA AV	GOLDEN GATE AV	COUNTRY CLUB DR	2	R	2,372	26	59,665	AC/AC	9/7/2018	24
DWNTWN	0381	002	ALICE ST	2 ST	5 ST	2	C	826	42	37,422	AC/AC	9/25/2018	24
CEEAOA	0414	001	APPLE ST	WEST END	PEARMAN ST	2	R	156	36	4,716	AC	12/7/2018	24
NOOAH	0423	001	ARGYLE ST	DUBLIN AV	KEARNEY AV	2	R	206	30	5,850	AC/AC	9/13/2018	24
NOOAA	0428	001	ARLINGTON AV	GASKILL ST	M L KING JR WAY	2	R	3,030	30	84,960	AC/AC	9/17/2018	24
EALAFR	0450	001	ATHOL AV	MACARTHUR BV	E 18 ST	2	R	4,767	30	138,270	AC/AC	10/1/2018	24
COLAIR	0470	002	BALDWIN ST	BALDWIN ST	WEST END	2	R	826	36	31,896	AC	12/12/2018	24
GLREHE	0633	001	CALMAR AV	CARLSTON AV	MANDANA AV	2	R	3,118	26	78,754	AC/AC	10/29/2018	24
WEOAKL	0645	003	CAMPBELL ST	10 ST	14 ST	2	R	1,271	32	40,704	AC/AC	9/5/2018	24
CEEAOA	0668	001	CARY CT	98TH AV	EAST END	2	R	322	24	7,080	AC	12/7/2018	24
NOOAH	0734	001	COCHRANE AV	FLORENCE AV	AGNES ST	2	R	1,639	25	40,525	AC	9/4/2018	24
GLREHE	0802	001	DAMUTH ST	FRUITVALE AV	LAGUNA AV	2	R	1,906	30	54,690	AC/AC	12/8/2018	24
EALAFR	0826	001	DERBY AV	ELMWOOD AV	E 7 ST	2	C	212	40	7,000	AC/AC	12/18/2018	24
EALAFR	2311	001	E 17 ST	15 AV	16 AV	2	R	371	44	13,200	AC	10/1/2018	24
NOOAA	1050	003	FAIRBANKS AV	VERMONT ST	WALKER AV	2	R	604	26	15,184	AC/AC	9/14/2018	24
CEEAOA	2299	001	FENHAM ST	64 AV	66 AV	2	R	850	30	16,724	AC	11/27/2018	24
GLREHE	1086	001	FLORIDA ST	NORTH END	SOUTH END	2	R	2,012	30	55,920	AC	10/11/2018	24
CEEAOA	1097	001	FORTUNE WAY	SEMINARY AV	63 AV	2	R	1,116	36	37,296	AC/AC	11/30/2018	24
EALAFR	1118	001	GALINDO ST	35 AV	HARRINGTON AV	2	R	855	26	21,320	AC	11/13/2018	24
NOOAA	1257	001	HERZOG ST	62 ST	EAST END	2	R	1,696	36	57,024	AC	9/6/2018	24
NOOAA	1330	002	JEAN ST	SANTA CLARA AV	SANTA ROSA AV	2	R	696	31	20,057	AC/AC	10/2/2018	24
WEOAKL	1378	001	KIRKHAM ST	7 ST	5 ST	2	C	465	28	11,480	AC	10/17/2018	24
NOOAA	1431	001	LEIGHTON ST	MACARTHUR BV	EAST END	2	R	194	30	4,200	AC/AC	10/3/2018	24
EAOAHI	1550	001	MARLOW DR	I-580	FOOTHILL WAY	2	R	150	56	6,104	AC	10/10/2018	24
EAOAHI	1555	001	MARVIN CT	SCOTIA AV	EAST END	2	R	198	30	5,730	AC	10/9/2018	24
EAOAHI	1572	001	MAYDON CT	SCOTIA AV	EAST END	2	R	241	30	7,230	AC	10/9/2018	24
NOOAH	1703	001	MERRIEWOOD CIR	MERRIEWOOD DR	NOTTINGHAM DR	2	R	786	16	12,224	AC	9/5/2018	24
GLREHE	1659	001	MORGAN AV	SOUTH END	COOLIDGE AV	2	R	486	28	12,768	AC/AC	10/4/2018	24

Planning Area	Street ID	Section ID	Street Name	Begin Location	End Location	Ln	FC	Length (ft)	Width (ft)	Area (sf)	Surface Type	PCI Date	PCI
NOOAH	1662	001	MORPETH ST	MODOC AV	FLORENCE AV	2	R	323	26	8,866	AC	9/4/2018	24
EAOAH	1672	001	MOUNTAIN VIEW	MOUNTAIN BV	LEONA ST	2	R	607	27	15,336	AC/AC	10/5/2018	24
CEEAOA	1676	001	MURDOCK CT	60 AV	NORTH END	2	R	151	18	2,412	AC	1/17/2019	24
EAOAH	1712	001	OAKDALE AV	NAIROBI PL	SEMINARY AV	2	R	1,475	20	30,467	AC/AC	11/25/2018	24
NOAAD	1723	001	OCEAN AV	SAN PABLO AV	VALLEJO ST	2	R	792	36	25,668	AC/AC	9/7/2018	24
GLREHE	1752	001	PARAMOUNT RD	CARLSTON AV	LONGRIDGE RD	2	R	1,175	22	24,684	AC/AC	10/31/2018	24
EAOAH	1870	001	RIDGEMOOR RD	SEQUOYAH RD	SOUTH END	2	R	254	20	3,500	AC/AC	10/8/2018	24
NOAAD	1134	001	RIDGEWAY AV	RIDGEWAY AV	GILBERT ST	2	R	233	34	4,046	AC	10/1/2018	24
COLAIR	1895	001	ROLAND WAY	CAPWELL DR	OAKPORT	2	R	1,824	38	66,363	AC/AC	9/28/2018	24
CEEAOA	1908	001	ROYAL ST	APRICOT ST	SAN LEANDRO ST	2	R	209	30	4,710	AC	12/12/2018	24
GLREHE	1948	001	SCENIC AV	LAGUNA AV	LINCOLN AV	2	R	917	30	26,160	AC	10/4/2018	24
EAOAH	2020	001	STACY ST	SHETLAND AV	SCOTIA AV	2	R	2,099	30	59,100	AC	10/9/2018	24
CEEAOA	2088	001	TOLER AV	99 AV	WARNER AV	2	R	518	30	13,980	AC/AC	12/7/2018	24
NOAAD	2143	001	VIEW PL	MONTGOMERY ST	NORTH END	2	R	459	20	5,220	AC	9/12/2018	24
NOAAD	2169	001	WARFIELD AV	BOULEVARD WAY	PRINCE ST	2	R	1,626	30	44,280	AC/AC	9/14/2018	24
NOOAH	2243	001	WOODMINSTER LN	MOUNTAIN BV	WERNER CT	2	R	347	40	12,400	AC/AC	9/18/2018	24
DWNTWN	0005	002B	10 ST	MADISON ST	WEBSTER ST	8	C	1,522	45	67,230	AC	9/26/2018	23
CEEAOA	0013	002	102 AV	INTERNATIONAL BV	BANCROFT AV	2	R	2,934	30	85,530	AC/AC	9/7/2018	23
CEEAOA	0019	001	106 AV	SAN LEANDRO ST	INTERNATIONAL BV	2	R	2,583	30	75,090	AC	9/12/2018	23
EAOAH	0026	002	109 AV	MAC ARTHUR BV	MC INTYRE	2	R	494	28	11,928	AC/AC	12/6/2018	23
WEOAKL	0033	002	12 ST	M.L. KING WAY	CASTRO ST	4	A	387	51	14,342	AC	9/15/2018	23
WEOAKL	0095	002	24 ST	WILLOW ST	WOOD ST	2	C	433	40	16,240	AC/AC	9/6/2018	23
EALAFR	0097	001	25 AV	WEST END	INTERNATIONAL BV	2	R	592	36	20,556	AC	10/1/2018	23
EALAFR	0131	001	33 AV	E 9 ST	EAST END	2	C	331	26	8,112	AC/AC	11/9/2018	23
EALAFR	0161	001	39 AV	FULLINGTON ST	SUTER ST	2	R	218	22	3,608	AC/AC	11/12/2018	23
CEEAOA	0203	001	49 AV	SAN LEANDRO ST	WEST END	2	R	381	36	12,240	AC	12/20/2018	23
NOAAD	0204	001	49 ST	BROADWAY	TELEGRAPH AV	2	R	2,948	33	92,070	AC	9/10/2018	23
CEEAOA	0213	003	51 AV	E 12 ST	E 10 ST	2	R	454	31	12,896	AC	12/16/2018	23
NOAAD	0230	005	55 ST	ADELIN ST	SAN PABLO AV	2	R	2,078	26	47,112	AC/AC	9/8/2018	23
NOAAD	0242	003	58 ST	SHATTUCK AV	MARKET ST	2	R	2,822	32	73,184	AC/AC	9/10/2018	23
NOAAD	0243	005	59 ST	RACINE ST	TELEGRAPH AV	2	R	133	36	3,312	AC/AC	9/10/2018	23
EAOAH	0306	003	75 AV	MACARTHUR BV	BANCROFT AV	2	R	1,807	25	42,041	AC/AC	9/4/2018	23
CEEAOA	0309	004	76 AV	SPENCER ST	HAWLEY ST	2	R	661	20	10,620	AC	12/7/2018	23
EALAFR	0360	001	ACTON PL	LESTER AV	WAYNE AV	2	R	340	28	7,812	AC/AC	10/1/2018	23
NOAAD	0395	001	ALTA VISTA AV	JEAN ST	MIRA VISTA AV	2	R	346	26	8,528	AC	10/2/2018	23
NOAAD	0504	001	BAYO VISTA AV	OAKLAND AV	HARRISON ST	2	A	317	37	10,249	AC/AC	10/5/2018	23
CEEAOA	0541	001	BLAINE ST	85 AV	86 AV	2	R	307	36	9,576	PCC	9/11/2018	23
WEOAKL	0542	001	BLAIR AV	CITY LIMIT	MOUNTAIN AV	2	R	4,530	22	18,612	AC	1/9/2019	23
GLREHE	0570	001	BRIDGEVIEW DR	LEIMERT BV	NORTH END	2	R	844	26	22,308	AC	1/17/2019	23
GLREHE	0571	001	BRIGHTON AV	EXCELSIOR AV	MACARTHUR BV	2	R	478	24	8,640	AC/AC	11/6/2018	23
GLREHE	2315	002	BUELL ST	CALAVERAS AV	CALAVERAS BV	2	R	117	30	3,180	AC	1/17/2019	23
NOOAH	0622	001	CABRILLO PL	MENDOZA DR	WEST END	2	R	199	16	4,096	AC	9/11/2018	23
NOOAH	0643	001	CAMINO LENADA	ASCOT DR	SOUTH END	2	R	1,170	20	20,823	AC/AC	9/18/2018	23
GLREHE	0694	001	CHARLESTON ST	ALIDA ST	LAGUNA AV	2	R	501	59	28,949	AC	10/11/2018	23
CEEAOA	2266	001	COURTLAND AV	THOMPSON AV	FAIRFAX AV	2	R	1,287	20	24,360	AC/AC	1/14/2019	23
NOAAD	0783	002	CROSS RD	ROMANY RD	BROADWAY TERR	2	R	553	26	13,650	AC	9/7/2018	23
NOOAH	0831	001	DIAZ PL	COLTON BV	NORTH END	2	R	165	20	2,880	AC	9/11/2018	23
EALAFR	0921	003	E 20 ST	14 AV	13 AV	2	R	312	30	8,280	AC	1/13/2019	23
GLREHE	0950	001	E 36 ST	CHATHAM RD	BEAUMONT AV	2	R	602	32	21,056	AC	11/7/2018	23

Planning Area	Street ID	Section ID	Street Name	Begin Location	End Location	Ln	FC	Length (ft)	Width (ft)	Area (sf)	Surface Type	PCI Date	PCI
CEEAOA	1002	001	ELMAR AV	98 AV	99 AV	2	R	1,094	30	31,380	AC/AC	12/7/2018	23
NOOAH	1030	006	ESTATES DR	MORAGA AV	FLORENCE AV	2	R	2,295	20	42,744	AC/AC	10/22/2018	23
DWNTWN	1059	001	FALLON ST	6 ST	7 ST	2	R	281	47	12,549	AC/AC	9/27/2018	23
NOOAA	1140	001	GLEN AV	ENTRADA AV	WEST END	2	R	226	24	3,792	AC	9/12/2018	23
EALAFR	1168	001	GRANDE VISTA AV	EAST END	E 27 ST	2	R	561	26	11,908	AC/AC	10/1/2018	23
NOOAH	1248	001	HEMLOCK ST	COLTON BV	HEMLOCK LN	2	R	351	20	6,300	AC/AC	9/12/2018	23
CEEAOA	1273	001	HILLSIDE ST	83 AV	84 AV	2	R	329	30	9,450	AC/AC	9/6/2018	23
CEEAOA	1287	002	HOLWAY ST	57 AV	55 AV	2	R	672	30	18,330	AC/AC	12/16/2018	23
NOOAA	1419	001	LATIMER PL	38 ST	MACARTHUR BV	2	R	432	17	4,097	AC	9/11/2018	23
NOOAA	1480	001	LOWELL ST	ADELIN ST	54 ST	2	C	425	30	10,500	AC/AC	9/8/2018	23
NOOAH	1481	001	LUCAS AV	MERCED AV	LASALLE AV	2	R	653	29	18,937	AC	9/11/2018	23
EAOAH	1512	001	MAGGIORA CT	MAGGIORA DR	EAST END	2	R	163	30	4,560	AC	10/9/2018	23
NOOAH	1606	002	MERRIEWOOD DR	TAURUS AV	SHERWOOD DR	2	R	207	20	4,200	AC	9/5/2018	23
NOOAA	1646	001	MONTECITO AV	LEE ST	BAY PL	2	R	1,065	36	36,612	AC/AC	10/8/2018	23
NOOAA	1644	001	MONTGOMERY ST	41 ST	RIDGEWAY AV	2	R	675	26	14,404	AC/AC	10/1/2018	23
EALAFR	1690	003	NICOL AV	FRUITVALE AV	NORTH END	2	R	423	30	10,590	AC	11/28/2018	23
NOOAA	1750	001	PANAMA CT	GLEN AV	WEST END	2	R	224	36	7,776	AC/AC	9/12/2018	23
EALAFR	1778	002	PENNIMAN AV	35 AV	HIGH ST	2	R	2,740	28	75,255	AC/AC	11/12/2018	23
COLAIR	1903	001	ROSSMOOR AV	ROSSMOOR CT	ASHTON AV	2	R	430	26	9,802	AC	12/12/2018	23
EALAFR	1985	001	SHORT ST	BROOKDALE AV	PENNIMAN AV	2	R	1,257	28	33,068	AC	11/12/2018	23
NOOAH	2007	001	SONIA ST	MODOC AV	MODOC AV	2	R	1,170	20	21,720	AC	9/4/2018	23
GLREHE	2035	001	STEINMETZ WAY	WILSHIRE BV	NORTH END	2	R	385	26	6,058	AC/AC	10/9/2018	23
EAOAH	2065	001	TARTAN WAY	BALMORAL DR	WEST END	2	R	884	28	25,215	AC	9/28/2018	23
WEOAKL	2113	001	UNION ST	W GRAND AV	28 ST	2	C	1,789	39	62,712	AC	9/15/2018	23
EALAFR	2129	001	VAN DYKE AV	PARK BV	BROOKLYN AV	2	R	634	30	16,830	AC/AC	10/1/2018	23
CEEAOA	2141	002	VICKSBURG AV	FOOTHILL BV	CONGRESS AV	2	R	2,121	32	61,408	AC/AC	12/4/2018	23
GLREHE	2245	002	WOODRUFF AV	E 38 ST	HAMPEL ST	2	R	977	32	28,960	AC/AC	11/2/2018	23
EALAFR	0003	001	10 AV	E 28 ST	FOOTHILL BV	2	R	3,940	35	137,165	AC	1/12/2019	22
DWNTWN	0006	004	10 ST	JEFFERSON ST	M.L. KING WAY	4	C	380	46	14,444	AC	9/19/2018	22
WEOAKL	0077	001	20 ST	CASTRO ST	SAN PABLO AV	2	R	498	38	11,666	AC	9/21/2018	22
NOOAA	0181	001	42 ST	BROADWAY	TELEGRAPH AV	2	C	2,782	32	86,002	AC/AC	9/11/2018	22
CEEAOA	0187	001	45 AV	COLISEUM WAY	EAST END	2	C	365	36	11,304	AC/AC	11/27/2018	22
CEEAOA	0200	003	48 AV	INTERNATIONAL BV	E 12 ST	2	R	721	36	23,652	AC	11/27/2018	22
CEEAOA	0218	001	52 AV	E 8 ST	SAN LEANDRO ST	2	R	334	31	8,804	AC	12/16/2018	22
CEEAOA	0326	001	83 AV	E ST	INTERNATIONAL BV	2	R	2,210	32	69,568	AC/AC	9/11/2018	22
GLREHE	0421	006	ARDLEY AV	E 38 ST	HAMPEL ST	2	R	970	32	29,344	AC/AC	11/2/2018	22
NOOAH	0467	001	BAGSHOTTE DR	WESTOVER DR	CHELTON DR	2	R	1,156	26	32,630	AC/AC	9/11/2018	22
EAOAH	0473	001	BALMORAL DR	SKYLINE BV	NORTH END	2	R	2,802	30	85,230	AC	9/28/2018	22
EAOAH	0529	001	BERMUDA AV	MOUNTAIN BV	BELFAST AV	2	R	546	26	13,261	AC/AC	10/5/2018	22
NOOAH	0698	001	CHELSEA CT	CHELSEA DR	WEST END	2	R	165	23	3,634	AC	9/17/2018	22
CEEAOA	0738	008	COLISEUM WAY	RR TR 250' S/O JULIE ANN WY	66 AV	4	C	1,716	35	54,320	AC	11/26/2018	22
NOOAA	0827	001	DESMOND ST	CLIFTON ST	49 ST	2	R	1,412	36	45,864	AC	9/6/2018	22
EALAFR	0944	001	E 29 ST	SUNSET AV	FRUITVALE AV	2	R	682	26	16,640	AC	11/15/2018	22
EALAFR	0959	001	E 9 ST	37 AV	FRUITVALE AV	2	C	1,437	28	38,556	AC/AC	11/9/2018	22
NOOAA	1096	001	FOREST ST	COLLEGE AV	CLAREMONT AV	2	C	1,553	32	47,499	AC/AC	12/6/2018	22
NOOAH	1143	001	GLENARMS DR	NORTH END	CALDWELL RD	2	R	891	26	21,164	AC/AC	9/6/2018	22
EALAFR	1202	002	HANOVER AV	LESTER AV	NEWTON AV	2	R	928	35	32,375	AC/AC	10/1/2018	22
CEEAOA	1223	001	HARVEY AV	57 AV	55 AV	2	R	672	30	18,330	AC/AC	11/28/2018	22
WEOAKL	1226	001	HAVEN ST	PERALTA ST	EAST END	2	R	596	32	16,032	AC	9/15/2018	22

Planning Area	Street ID	Section ID	Street Name	Begin Location	End Location	Ln	FC	Length (ft)	Width (ft)	Area (sf)	Surface Type	PCI Date	PCI
NOOAAD	1329	001	JAYNE AV	LEE ST	EUCLID AV	2	R	1,397	30	40,440	AC/AC	10/10/2018	22
EAOAHI	1424	002	LAWLOR ST	98 AV	CHEROKEE AV	2	R	576	32	15,520	AC/AC	12/6/2018	22
GLREHE	1426	001	LEACH AV	EVERETT AV	WELLINGTON ST	2	R	411	26	9,360	AC/AC	11/3/2018	22
GLREHE	1441	001	LIBBY CT	35 AV	SOUTH END	2	R	187	30	2,760	AC	1/17/2019	22
WEOAKL	1450	001	LINDEN ST	3 ST	WEST END	2	C	523	28	11,284	AC	9/13/2018	22
EALAFR	1462	001	LIVINGSTON ST	FREEWAY (880)	COTTON ST	2	C	145	44	5,896	PCC	12/19/2018	22
WEOAKL	1548	001	MARKET ST	1 ST	3 ST	2	C	654	50	31,300	AC	9/22/2018	22
NOOAH	1549	001	MARLBOROUGH TER	NORFOLK DR	FIRE PLUG	2	R	1,023	18	18,306	AC/AC	8/29/2018	22
EAOAHI	1604	001	MERLIN CT	SCOTIA AV	EAST END	2	R	343	30	9,810	AC	10/9/2018	22
EALAFR	1675	001	MUNSON WAY	INTERNATIONAL BV	FOOTHILL BV	2	R	768	16	11,264	AC	10/1/2018	22
CEEAOA	1771	001	PEACH ST	92 AV	96 AV	2	R	1,230	32	39,040	AC	12/7/2018	22
CEEAOA	1773	001	PEARMAIN ST	98TH AV	MOORPARK ST	2	R	3,034	33	99,099	AC	12/12/2018	22
EAOAHI	1774	001	PEBBLE BEACH DV	ELYSIAN FIELDS	EAST END	2	R	534	36	18,540	AC	10/8/2018	22
NOOAH	1793	001	PIERPOINT AV	JOAQUINMILLER R	NORTH END	2	R	421	20	7,600	AC/AC	10/11/2018	22
NOOAAD	1806	001	PLEAS VALL SO	PLEASANT VALL C	EAST END	2	R	607	33	19,833	AC	9/12/2018	22
NOOAAD	1836	001	RACINE ST	TELEGRAPH AV	ALCATRAZ AV	2	R	2,191	36	70,848	AC	9/7/2018	22
GLREHE	1866	001	RHODA AV	MONTANA ST	MACARTHUR BV	2	R	674	25	14,750	AC	10/12/2018	22
EAOAHI	1966	001	SHAW ST	TRUMAN AV	STANLEY AV	2	R	821	30	23,130	AC	12/6/2018	22
EAOAHI	1967	001	SHAWNEE CT	TARTAN WAY	NORTH END	2	R	394	30	12,480	AC	9/28/2018	22
EAOAHI	2108	001	TURNLEY AV	FAIRWAY AV	SOUTH END	2	R	694	30	15,930	AC	10/8/2018	22
NOOAH	2138	001	VICENTE RD	TUNNEL RD	VICENTE PL	2	C	396	24	40,224	AC	8/29/2018	22
CEEAOA	2151	002	VIRGINIA AV	MONTICELLO AV	KNOWLAND AV	2	R	351	32	19,552	AC	12/1/2018	22
EALAFR	2254	001	YGNACIO AV	46 AV	HIGH ST	2	R	665	37	21,900	AC	12/15/2018	22
EALAFR	2261	001	ZORAH ST	CLEVELAND ST	BROOKLYN AV	2	R	459	26	13,520	AC	10/1/2018	22
WEOAKL	0065	001	18 ST	WOOD ST	PERALTA ST	2	C	1,320	46	49,036	AC/AC	9/19/2018	21
EALAFR	0083	002	22 AV	FOOTHILL BV	E 21 ST	2	C	1,532	44	64,812	AC/AC	10/1/2018	21
WEOAKL	0125	005	30 ST	MYRTLE ST	FILBERT ST	2	A	307	32	9,824	AC/AC	9/11/2018	21
NOOAAD	0230	004	55 ST	M.L. KING WAY	ADELIN ST	2	C	1,671	56	88,312	AC/AC	9/8/2018	21
CEEAOA	0231	001	56 AV	E 16 ST	INTERNATIONAL BV	2	R	761	32	22,784	AC	12/16/2018	21
NOOAAD	0243	003A	59 ST	M L KING JR WAY	DOVER ST	2	R	763	36	27,144	AC/AC	9/10/2018	21
NOOAAD	0253	001	60 ST	STANFORD AV	SAN PABLO AV	2	R	2,222	36	70,236	AC/AC	9/14/2018	21
CEEAOA	0257	002	61 AV	INTERNATIONAL BV	E 17 ST	2	R	690	32	20,064	AC/AC	11/28/2018	21
NOOAAD	0285	002	67 ST	SAN PABLO AV	N. CITY LIMIT	2	C	772	44	32,604	AC	9/4/2018	21
COLAIR	0470	001	BALDWIN ST	85 AV	BALDWIN ST	2	R	1,830	36	64,944	AC/AC	12/12/2018	21
GLREHE	0515	001	BELFAST AV	MOUNTAIN BV	BERMUDA AV	2	R	385	34	11,628	AC/AC	10/5/2018	21
GLREHE	0572	001	BRIGHTON AV	E 38 ST	PARK BV	2	R	755	32	17,216	AC/AC	11/2/2018	21
NOOAAD	1737	001	BROADWAY TERR	BROADWAY TERR	OSTRANDER RD	2	R	163	27	3,105	AC	9/4/2018	21
GLREHE	0619	001	BYWOOD DR	LEIMERT BV	WRENN ST	2	R	2,471	22	52,118	AC	10/24/2018	21
NOOAAD	0685	001	CHABOT RD	SOUTH END	GOLDENGATE AV	2	R	2,338	28	65,996	AC/AC	9/10/2018	21
NOOAAD	0722	001	CLARKE ST	40 ST	38 ST	2	R	756	32	22,080	AC/AC	9/11/2018	21
EAOAHI	0763	001	COTTER ST	SHETLAND AV	NORTH END	2	R	1,261	30	38,520	AC	10/9/2018	21
NOOAAD	1001	001	ELM ST	HAWTHORNE AV	EAST END	2	R	609	32	18,880	AC/AC	9/13/2018	21
GLREHE	1007	001	ELSTON AV	HAMPEL ST	EXCELSIOR AV	2	R	1,446	26	34,840	AC/AC	11/2/2018	21
DWNTWN	1015	005C	EMBARCADERO	CLAY	M. L. KING	2	C	758	41	31,037	AC	9/18/2018	21
NOOAAD	1050	001	FAIRBANKS AV	KENMORE AV	SCOTT ST	2	R	603	26	15,184	AC	10/25/2018	21
DWNTWN	1058	001	FALLON ST	EAST END	WEST END	2	C	1,236	54	44,334	AC/AC	9/25/2018	21
EAOAHI	1088	001	FONTAINE CT	MOUNTAIN BV	EAST END	2	R	138	30	3,750	AC	10/11/2018	21
COLAIR	1225	001	HASSLER WAY	EDGEWATER DR	OAKPORT	2	R	1,238	39	40,468	AC	12/19/2018	21
NOOAAD	1297	001	HOWE ST	MACARTHUR BV	40 ST	2	R	1,168	45	50,220	AC/AC	10/1/2018	21

Planning Area	Street ID	Section ID	Street Name	Begin Location	End Location	Ln	FC	Length (ft)	Width (ft)	Area (sf)	Surface Type	PCI Date	PCI
GLREHE	1340	002	JORDAN RD	REDWOOD RD	NORTON AV	2	R	899	36	33,408	AC/AC	10/9/2018	21
GLREHE	1350	003	KAPHAN AV	REINHARDT DR	MATTIS CT	2	R	270	30	7,620	AC/AC	10/10/2018	21
EAOAHI	1383	001	KLAMATH ST	BRUNELL DR	NORTH END	2	R	827	20	16,540	AC	9/18/2018	21
WEOAKL	1514	002	MAGNOLIA ST	35 ST	32 ST	2	R	1,143	30	32,670	AC/AC	9/12/2018	21
NOOAH	1601	001	MENDOZA DR	COLTON BV	CABRILLO PL	2	R	398	20	6,560	AC/AC	9/11/2018	21
CEEAOA	1623	001	MILLSBRAE AV	MACARTHUR BV	ROBERTS AV	2	R	793	30	21,990	AC/AC	11/28/2018	21
NOOAA	1644	002	MONTGOMERY ST	RIDGEWAY AV	EAST END	2	R	2,179	39	81,120	AC	9/12/2018	21
CEEAOA	1727	006	OLIVE ST	94 AV	98 AV	2	R	1,185	32	38,016	AC	9/5/2018	21
EALAFR	1746	001	PALMER AV	E 32 ST	EAST END	2	R	251	16	2,816	PCC	1/11/2019	21
EALAFR	1807	001	PLEASANT ST	WOODBINE AV	FRUITVALE AV	2	R	531	20	10,700	AC/AC	11/28/2018	21
CEEAOA	1822	001	POTTER ST	FAIRFAX AV	GORDON ST	2	R	547	26	13,468	AC	12/3/2018	21
EALAFR	2005	001	SOLANO WAY	14 AV	SOUTH END	2	R	3,190	22	69,696	AC	10/1/2018	21
NOOAH	2011	001	SOUTHWOOD CT	PASO ROBLES DR	NORTH END	2	R	244	20	4,320	AC	9/13/2018	21
CEEAOA	2014	001	SPRINGFIELD ST	98 AV	SOUTH END	2	R	432	30	11,820	AC	12/7/2018	21
NOOAH	2145	001	VILLANOVA DR	MANZANITA DR	MANZANITA DR	2	R	996	18	26,154	AC	9/12/2018	21
NOOAA	2159	001	WALA VISTA AV	KENMORE AV	LAKESHORE AV	2	R	639	15	8,805	AC/AC	10/25/2018	21
WEOAKL	2196	004	WEST ST	MACARTHUR BV	25 ST	4	C	4,530	48	212,718	AC	9/8/2018	21
NOOAH	2235	001	WOOD CT	WOOD DR	NORTH END	2	R	326	30	9,630	AC/AC	10/22/2018	21
WEOAKL	2237	007	WOOD ST	W GRAND AV	BEACH ST	2	C	3,434	44	119,504	AC/AC	9/12/2018	21
CEEAOA	2259	002	YUBA AV	BIRDSALL AV	MORCOM AV	2	R	339	30	8,820	AC/AC	12/1/2018	21
WEOAKL	0098	001	25 ST	SAN PABLO AV	M.L. KING WAY	2	R	790	32	22,176	AC/AC	9/12/2018	20
EALAFR	0103	001	26 AV	INTERNATIONAL BV	E 12 ST	2	R	488	32	10,144	AC	10/1/2018	20
WEOAKL	0125	008	30 ST	MAGNOLIA ST	POPLAR ST	2	R	618	32	19,552	AC/AC	9/11/2018	20
NOOAA	0155	001	37 ST	W MACARTHUR BV	WEBSTER ST	2	R	1,877	37	64,343	AC	9/11/2018	20
WEOAKL	0170	008	4 ST	CASTRO ST	MARKET ST	2	C	703	42	25,620	AC	9/21/2018	20
WEOAKL	0208	002	5 ST	CHESTER ST	CENTER ST	2	C	331	45	14,625	AC/AC	10/15/2018	20
CEEAOA	0209	004	50 AV	E 10 ST	E 8 ST	2	C	452	38	14,100	AC/AC	12/20/2018	20
CEEAOA	0209	007	50 AV	COLISEUM WAY	WEST END	2	C	574	44	23,540	AC	12/20/2018	20
NOOAA	0230	003	55 ST	SHATTUCK AV	M.L. KING WAY	2	C	1,468	52	77,584	AC/AC	9/8/2018	20
EAOAHI	0396	001	ALTAMONT AV	SIMSON ST	HILLMONT DR	2	R	716	22	14,947	AC/AC	11/25/2018	20
EAOAHI	0397	001	ALTURA PL	SOUTH END	NORTH END	2	R	1,731	15	15,038	AC/AC	10/5/2018	20
NOOAH	0430	001	ARMOUR DR	SNAKE RD	NORTH END	2	R	357	18	6,192	AC/AC	10/11/2018	20
CEEAOA	0455	002	AUSEON AV	BANCROFT AV	EAST END	2	R	745	30	22,050	AC	9/6/2018	20
NOOAH	0581	004	BROADWAY TERR	FREEWAY OVERPAS	PVMT CHNG	2	C	725	50	30,500	PCC	12/6/2018	20
GLREHE	0641	001	CAMELLIA PL	CHARLESTON ST	EAST END	2	R	687	26	10,972	AC/AC	10/11/2018	20
GLREHE	0660	002	CARLSTON AV	MANDANA BV	WALAVISTA AV	2	R	894	23	19,964	AC/AC	10/25/2018	20
GLREHE	0662	002	CARMEL ST	LAGUNA AV	PVMT CHNG	2	R	80	32	2,848	PCC	1/9/2019	20
NOOAA	0773	001	CRESCENT ST	SANTA CLARA AV	WEST END	2	R	562	42	22,050	AC/AC	10/2/2018	20
GLREHE	0789	002	CUNNINGHAM ST	DAVENPORT AV	REINHARDT DR	2	R	554	30	16,230	AC/AC	10/10/2018	20
CEEAOA	0810	001	DASHWOOD AV	ARTHUR ST	KRAUSE AV	2	R	739	30	20,970	AC/AC	9/4/2018	20
GLREHE	0812	002	DAVENPORT AV	DAISY ST	KAPHAN AV	2	R	1,965	26	51,038	AC	10/10/2018	20
EAOAHI	0832	001	DICKSON CT	MOUNTAIN BV	EAST END	2	R	306	30	8,010	AC	10/11/2018	20
EAOAHI	0835	001	DINGLEY ST	CAMERON AV	ABERFOIL AV	2	R	546	30	20,220	AC/AC	10/10/2018	20
NOOAH	0837	001	DONCASTER PL	THORNHILL DR	WEST END	2	R	466	16	7,712	AC	9/6/2018	20
EALAFR	0894	001	E 15 ST	FRUITVALE AV	NORTH END	2	R	651	28	16,800	AC	12/18/2018	20
EALAFR	0906	001	E 17 ST	27 AV	29 AV	2	R	345	32	9,824	AC	10/1/2018	20
EALAFR	0929	005	E 24 ST	19 AV	26 AV	2	R	3,154	32	97,792	AC	10/1/2018	20
GLREHE	1018	001	EMERSON WAY	PARK BV	PARK BLVD WAY	2	R	155	31	2,852	AC	11/7/2018	20
NOOAH	1188	001	GWIN RD	BROADWAY TERR	NORTH END	2	R	814	18	11,448	AC	9/5/2018	20

Planning Area	Street ID	Section ID	Street Name	Begin Location	End Location	Ln	FC	Length (ft)	Width (ft)	Area (sf)	Surface Type	PCI Date	PCI
NOOAAD	1246	001	HELEN ST	66 ST	EAST END	2	R	209	30	4,170	AC/AC	9/4/2018	20
EALAFR	1268	002	HILLGIRT CIR	KENWYN RD	MACARTHUR BV	2	R	541	31	15,252	AC/AC	10/1/2018	20
GLREHE	1283	001	HOLLYWOOD AV	EL CENTRO AV	PARK BV	2	R	957	33	30,492	AC/AC	11/3/2018	20
EALAFR	1301	001	HUGHES AV	E 23 ST	EAST END	2	R	380	30	10,830	AC	11/15/2018	20
EAOAHI	1344	001	JULIUS ST	DURANT AV	108 AV	2	R	453	30	12,390	AC	12/6/2018	20
NOOAAD	1347	001	KALES AV	MANILA AV	BROADWAY	2	R	295	26	6,214	AC	9/5/2018	20
EAOAHI	1360	001	KENTWOOD CT	MOUNTAIN BV	EAST END	2	R	267	30	7,230	AC	10/11/2018	20
COLAIR	1429	001	LEET DR	HEGENBERGER	PENDLETON WAY	2	R	1,494	36	42,516	AC/AC	9/28/2018	20
NOOAAD	1464	001	LOCKSLEY AV	FOREST ST	CAVOUR ST	2	R	2,246	24	52,752	AC/AC	9/6/2018	20
EALAFR	1529	001	MANGELS AV	35 AV	SOUTH END	2	R	541	28	14,700	AC	11/12/2018	20
CEEAQA	1727	005	OLIVE ST	90 AV	94 AV	2	R	1,012	32	28,544	AC/AC	9/5/2018	20
EAOAHI	1763	002	PARTRIDGE AV	MICHIGAN AV	82 AV	2	R	498	27	12,852	AC/AC	12/7/2018	20
NOOAAD	1805	001	PLEAS VALL NO	PLEASANT VALL C	EAST END	2	R	599	30	16,620	AC	9/12/2018	20
NOOAH	1974	001	SHERIDAN RD	COCHRANE AV	EAST END	2	R	1,042	18	8,496	AC/AC	9/4/2018	20
NOOAH	1993	001	SIMS RD	ESTATES DR	EAST END	2	R	552	23	12,443	AC	10/23/2018	20
NOOAH	2084	002	THORNDALE DR	990 FT	SOBRANTE RD	2	R	3,612	24	82,713	AC	9/5/2018	20
NOOAH	2153	001	VISTA DELMAR CT	ASPINWALL RD	EAST END	2	R	363	26	9,048	AC	9/7/2018	20
WEOAKL	2156	006A	W GRAND AV	UNION ST	ADELIN ST	6	A	656	72	47,520	AC/AC	9/21/2018	20
COLAIR	2307	001	WALTER AV	LOISIANA ST	NORTH END	2	R	172	26	3,510	AC	12/7/2018	20
NOOAAD	2255	001	YORK ST	WELDON AV	PRINCE ST	2	R	313	26	7,384	AC/AC	9/14/2018	20
WEOAKL	0076	001	20 ST	MARKET ST	CURTIS ST	2	R	376	35	11,130	AC/AC	9/12/2018	19
WEOAKL	0075	002	20 ST	CAMPBELL ST	PERALTA ST	2	C	439	36	15,696	AC	10/15/2018	19
DWNTWN	0085	001	22 ST	KAISER PLAZA	WEBSTER ST	2	R	326	40	11,240	AC	10/4/2018	19
EALAFR	0157	001	38 AV	WATTLING ST	SAN LEANDRO ST	2	C	392	34	12,274	AC	11/8/2018	19
NOOAAD	0243	003B	59 ST	DOVER ST	SHATTUCK AV	2	R	868	36	31,572	AC/AC	9/10/2018	19
NOOAAD	0256	002	60 ST	TELEGRAPH AV	RACINE ST	2	R	295	36	8,064	AC	9/7/2018	19
EAOAHI	0335	003	88 AV	BANCROFT AV	MACARTHUR BV	2	R	1,577	30	47,430	AC	9/6/2018	19
GLREHE	0572	002	BRIGHTON AV	PARK BV	GREENWOOD AV	2	R	394	26	8,502	AC	11/7/2018	19
NOOAH	0630	001	CALDWELL RD	GLENARMS DR	MONZAL AV	2	R	734	22	17,028	AC	9/6/2018	19
GLREHE	0660	001	CARLSTON AV	LONGRIDGE RD	MANDANA BV	2	R	1,539	24	35,400	AC/AC	10/29/2018	19
NOOAH	0784	001	CROWN AV	MERRIEWOOD AV	MERRIEWOOD AV	2	R	1,303	18	22,194	AC	9/5/2018	19
CEEAQA	0896	002	E 15 ST	57 AV	SOUTH END	2	R	313	30	9,060	AC	12/16/2018	19
EALAFR	0918	002	E 19 ST	14 AV	19 AV	2	R	1,552	44	60,280	AC/AC	10/1/2018	19
NOOAH	0991	001	EL PATIO	MOUNTAIN BV	NORTH END	2	R	308	20	5,800	AC/AC	9/18/2018	19
WEOAKL	1032	001	ETTIE ST	EAST END	32 ST	2	C	1,081	24	26,376	AC/AC	9/11/2018	19
EALAFR	1112	001	FULLINGTON ST	MAYBELLE WAY	39 AV	2	R	704	20	14,100	AC/AC	11/12/2018	19
GLREHE	1113	001	FUNSTON PL	WHITTLE AV	FRUITVALE AV	2	R	391	30	9,510	AC	11/5/2018	19
WEOAKL	1201	003	HANNAH ST	34 ST	EAST END	2	R	388	28	10,640	AC/AC	9/11/2018	19
GLREHE	1350	002	KAPHAN AV	DAVENPORT AV	REINHARDT DR	2	R	205	27	5,718	AC/AC	10/10/2018	19
NOOAAD	1358	001	KENMORE AV	LAKESHORE AV	WALAVISTA AV	2	R	890	25	20,375	AC/AC	10/25/2018	19
CEEAQA	1389	002	KRAUSE AV	PVMT CHNG	CHURCH ST	2	R	483	32	15,232	AC/AC	11/28/2018	19
GLREHE	1397	006	LAGUNA AV	DAMUTH ST	MACARTHUR BV	2	R	536	32	17,216	AC	10/9/2018	19
WEOAKL	1514	005	MAGNOLIA ST	24 ST	W GRAND AV	2	R	612	32	17,440	AC/AC	9/12/2018	19
EALAFR	1571	001	MAYBELLE WAY	EAST END	WEST END	2	R	423	28	12,404	AC	11/12/2018	19
CEEAQA	1632	001	MODESTO AV	FLEMING AV	BIRDSALL AV	2	R	1,106	25	26,869	AC/AC	12/1/2018	19
NOOAAD	1667	001	MOSS AV	FAIRMOUNT AV	LEIGHTON ST	2	R	592	23	13,064	AC	10/10/2018	19
GLREHE	1669	001	MOUNTAIN BV	KUHLNE AV	CALAVERAS AV	2	C	1,837	24	43,501	AC	10/5/2018	19
NOOAH	1671	001	MOUNTAIN BV	JOAQUINMILLER R	EL CAMINITO	2	R	2,949	28	80,575	AC/AC	9/13/2018	19
NOOAAD	1721	001	OCCIDENTAL ST	CITY LIMIT	MARKET ST	4	R	464	36	16,416	AC	9/10/2018	19

Planning Area	Street ID	Section ID	Street Name	Begin Location	End Location	Ln	FC	Length (ft)	Width (ft)	Area (sf)	Surface Type	PCI Date	PCI
EAOAHI	1763	001	PARTRIDGE AV	NEY AV	MICHIGAN AV	2	R	1,374	30	39,540	AC/AC	12/8/2018	19
NOOAH	1876	001	RINCON DR	ZINN DR	DRAKE DR	2	R	783	20	14,820	AC/AC	9/13/2018	19
EALAFR	1916	001	RUTHERFORD ST	E 22 ST	FOOTHILL BV	2	R	460	32	11,392	AC	10/1/2018	19
GLREHE	2049	002	SUNNYHILLS RD	UNDERHILLS RD	HUBERT RD	2	R	269	20	4,620	AC/AC	10/31/2018	19
CEEAOA	2051	001	SUNNYSIDE ST	90 AV	90 AV	2	R	2,197	32	68,032	AC	9/5/2018	19
EAOAHI	2105	001	TULLY PL	OUTLOOK AV	HILLMONT ST	2	R	251	30	6,690	AC/AC	12/7/2018	19
WEOAKL	2156	005	W GRAND AV	MANDELA PKWY	UNION ST	6	A	908	82	67,896	AC/AC	9/21/2018	19
GLREHE	2159	004	WALA VISTA AV	CARLSTON AV	EAST END	2	R	198	24	4,776	AC/AC	10/25/2018	19
CEEAOA	2165	001	WALNUT ST	MADERA AV	55 AV	2	R	1,032	25	22,791	AC/AC	1/14/2019	19
DWNTWN	0030	001	11 ST	MADISON ST	OAK ST	2	C	387	13	3,601	AC/AC	9/26/2018	18
NOOAA	0181	002	42 ST	TELEGRAPH AV	M L KING WAY	2	C	1,178	33	35,632	AC	12/17/2018	18
CEEAOA	0337	001	89 AV	DOWLING ST	BANCROFT AV	2	R	432	30	11,610	AC	9/6/2018	18
CEEAOA	0349	001	97 AV	B ST	INTERNATIONAL BV	2	R	1,133	30	32,160	AC/AC	9/12/2018	18
GLREHE	0363	002	ADELAIDE AV	HUNTINGTON ST	NORTH END	2	R	106	30	2,670	AC	10/11/2018	18
NOOAA	0408	001	ANERLEY RD	HARVARD RD	CITY LIMIT	2	R	292	25	8,325	AC	11/7/2018	18
NOOAH	0697	001	CHATSWORTH CT	CHELTON DR	WEST END	2	R	477	24	7,536	AC	9/17/2018	18
CEEAOA	0713	002	CHURCH ST	BANCROFT AV	ARTHUR ST	2	R	1,173	35	39,725	AC/AC	11/28/2018	18
NOOAH	0809	001	DARTMOUTH ST	DRURY RD	EAST END	2	R	237	18	3,546	AC/AC	8/29/2018	18
NOOAA	0815	001	DEAKIN ST	66 ST	CITY LIMIT	2	R	270	36	8,676	AC	9/7/2018	18
EALAFR	0918	003	E 19 ST	19 AV	20 AV	2	R	380	42	12,054	AC	10/1/2018	18
EALAFR	0935	001	E 26 ST	14 AV	13 AV	2	R	846	36	27,864	AC/AC	10/1/2018	18
NOOAA	1026	001	ENTRADA AV	PIEDMONT AV	SOUTH END	2	R	898	39	29,601	AC	9/12/2018	18
GLREHE	1080	001	FLEET RD	HOLMAN RD	GREENWOOD AV	2	R	360	24	8,160	AC	11/3/2018	18
COLAIR	1233	001	HAZELWOOD CT	MADDUX DR	EAST END	2	R	474	24	10,632	AC	12/12/2018	18
EALAFR	1317	003	INYO AV	E 27 ST	EAST END	2	R	307	26	8,840	AC/AC	10/1/2018	18
EAOAHI	1366	001	KEY CT	SCOTIA AV	NORTH END	2	R	244	30	7,710	AC	10/9/2018	18
GLREHE	1397	002	LAGUNA AV	ALIDA ST	ALIDA ST	2	R	162	30	10,680	AC/AC	10/11/2018	18
GLREHE	1397	004	LAGUNA AV	ALIDA ST	SCENIC AV	2	R	2,451	32	78,496	AC	10/11/2018	18
NOOAA	1448	001	LINCOLNSHIRE DR	WESTMINSTER DR	COUNTRY CLUB DR	2	R	678	26	16,458	AC	9/7/2018	18
EALAFR	1461	002	LISBON AV	E 10 ST	E 8 ST	2	R	756	36	20,916	AC/AC	12/20/2018	18
NOOAH	1523	001	MALL CT	CAMELFORD PL	EAST END	2	R	234	24	4,992	AC	9/17/2018	18
NOOAA	1531	001	MANILA AV	45 ST	51 ST	2	R	981	30	27,420	AC	9/10/2018	18
NOOAA	1553	003	MARSHALL ST	STANFORD AV	55 ST	2	R	821	36	25,668	AC	9/7/2018	18
NOOAA	1580	001	MCCLURE ST	29 ST	30 ST	2	R	461	35	14,350	AC	9/13/2018	18
NOOAA	1666	002	MOSS AV	OAKLAND AV	VERNON ST	2	R	846	36	29,700	AC/AC	10/2/2018	18
GLREHE	1699	001	NORTHVALE RD	SUNNYHILLS RD	ROSEMOUNT RD	2	R	897	20	17,220	AC/AC	10/31/2018	18
GLREHE	1716	001	OAKMORE PL	OAKMORE RD	HANLY RD	2	R	148	30	3,570	AC	11/5/2018	18
NOOAH	1740	001	OVAL RD	PINEWOOD RD	SOUTH END	2	R	167	20	3,680	AC/AC	9/6/2018	18
NOOAA	1848	001	RAYMOND ST	ALCATRAZ AV	66 ST	2	R	646	36	18,540	AC/AC	9/7/2018	18
EAOAHI	1874	001	RIFLE LN	MOUNTAIN BV	ALTURA PL	2	R	403	24	8,640	AC/AC	10/5/2018	18
NOOAH	1879	001	RISPIN DR	CLAREMONT AV	WEST END	2	R	863	20	16,860	AC/AC	8/29/2018	18
NOOAA	1889	001	ROCK RIDGE BL N	ROCK RIDGE BV	EAST END	2	R	555	24	12,192	AC	9/5/2018	18
NOOAA	1896	001	ROMANY RD	GOLDEN GATE AV	CROSS RD	2	R	1,003	28	26,544	AC/AC	9/7/2018	18
EAOAHI	2309	001	SAREZAN AV	CASTLEWOOD AV	WEST END	2	R	260	24	4,680	AC	12/8/2018	18
NOOAH	2006	003	SOMERSET RD	ESTATES DR	SOUTH END	2	R	1,005	27	17,982	AC	10/23/2018	18
NOOAA	2074	001	TERRACE ST	MATHER ST	RIDGEWAY AV	2	R	955	30	25,740	AC	10/3/2018	18
NOOAA	2169	003	WARFIELD AV	MANDANA BV	WICKSON AV	2	R	599	24	13,368	AC	9/15/2018	18
WEOAKL	2226	004	WILLOW ST	14 ST	10 ST	2	R	1,269	30	38,010	AC/AC	9/6/2018	18
EAOAHI	2239	001	WOODCLIFF CT	MALCOLM AV	NORTH END	2	R	357	30	9,810	AC	10/9/2018	18

Planning Area	Street ID	Section ID	Street Name	Begin Location	End Location	Ln	FC	Length (ft)	Width (ft)	Area (sf)	Surface Type	PCI Date	PCI
EALAFR	0124	001	30 AV	INTERNATIONAL BV	E 12 ST	2	R	541	32	13,728	AC	10/1/2018	17
NOOAAAD	0190	003	45 ST	MARKET ST	M L KING WAY	2	C	1,622	35	49,343	AC/AC	9/17/2018	17
NOOAAAD	0255	001	60 ST	SHATTUCK AV	M L KING JR WAY	2	R	1,666	36	52,164	AC	9/17/2018	17
NOOAAAD	0260	008	61 ST	CANNING ST	HILLEGASS AV	2	R	1,938	34	54,869	AC	9/4/2018	17
NOOAAAD	0358	001	ACACIA AV	BUENA VISTA AV	GOLDEN GATE AV	2	R	388	24	8,592	AC/AC	9/5/2018	17
EALAFR	0377	001	ALEXANDER CT	35 AV	NORTH END	2	R	272	28	7,336	AC	11/13/2018	17
NOOAH	0392	001	ALMADEN LN	ALHAMBRA LN	EAST END	2	R	571	15	4,920	AC	10/11/2018	17
EALAFR	0552	001	BOOKER ST	7 AV	IVY DR	2	R	354	30	7,080	AC/AC	10/1/2018	17
EALAFR	0872	001	E 11 ST	2 AV	NORTH END	2	R	445	34	14,042	AC	10/1/2018	17
EALAFR	0921	001	E 20 ST	MITCHELL ST	27 AV	2	R	258	32	5,376	AC	10/1/2018	17
EALAFR	0938	001	E 27 ST	COOLIDGE AV	NORTH END	2	R	330	24	7,872	AC	11/15/2018	17
GLREHE	1042	001	EVERS AV	E 38 ST	LINWOOD AV	2	R	269	30	6,330	AC	11/2/2018	17
NOOAAAD	1109	001	FRISBIE ST	HARRISON ST	FAIRMOUNT AV	2	R	410	26	10,660	AC	10/8/2018	17
GLREHE	1147	001	GLENDOME CIR	EL CENTRO AV	EL CENTRO AV	2	R	965	21	21,063	AC	11/3/2018	17
WEOAKL	1194	001	HALLECK ST	BEACH ST	PARK AV	2	C	598	34	15,708	AC	9/15/2018	17
EALAFR	1291	001	HOME PLACE W	MCKINLEY AV	NORTH END	2	R	258	26	6,994	AC	10/1/2018	17
EAOAHI	1316	001	INVERNESS CT	DONNA WAY	WEST END	2	R	275	30	8,520	AC	10/8/2018	17
GLREHE	1397	005	LAGUNA AV	SCENIC AV	DAMUTH ST	2	R	263	32	8,352	AC	10/11/2018	17
CEEAOA	1444	001	LILAC ST	WEST END	ALLENDALE AV	2	R	781	30	21,720	AC	12/3/2018	17
EALAFR	1486	003	LYNDE ST	COOLIDGE AV	SOUTH END	2	R	646	24	14,952	AC	11/15/2018	17
NOOAAAD	1628	001	MIRA VISTA AV	VALLE VISTA AV	ELWOOD AV	2	R	1,005	25	22,350	AC	10/2/2018	17
CEEAOA	1650	001	MOORPARK ST	RUSSET ST	WEST END	2	R	721	30	19,680	AC	1/17/2019	17
EALAFR	1690	002	NICOL AV	COOLIDGE AV	FRUITVALE AV	2	R	1,430	29	40,984	AC/AC	11/15/2018	17
NOOAAAD	1696	001	NORTH ST	RACINE ST	TELEGRAPH AV	2	R	617	32	17,120	AC	9/17/2018	17
EALAFR	1741	001	OVER ST	SUTER ST	VIOLA ST	2	R	214	24	5,112	AC	11/12/2018	17
NOOAAAD	1745	001	PALM AV	PERKINS ST	EUCLID AV	2	R	945	36	32,328	AC/AC	9/12/2018	17
EALAFR	1830	001	PROSPECT AV	HILLGIRT CIR	ATHOL AV	2	R	1,222	26	30,602	AC/AC	10/1/2018	17
NOOAAAD	1844	001	RANDWICK AV	PIEDMONT AV	RICHMOND BV	2	R	443	31	12,214	AC	10/5/2018	17
GLREHE	1969	001	SHEFFIELD AV	E 29 ST	MACARTHUR BV	2	R	1,879	30	43,950	AC/AC	12/8/2018	17
NOOAH	2126	001	TAURUS AV	MERRIEWOOD DR	VALLEY VIEW RD	2	R	241	18	4,194	AC	9/5/2018	17
CEEAOA	2098	001	TRASK ST	55 AV	SEMINARY AV	2	R	1,331	20	22,440	AC	12/4/2018	17
NOOAH	2138	003	VICENTE RD	GRAND VIEW DR	CITY LIMIT	2	R	197	26	2,132	AC	8/29/2018	17
NOOAH	2160	001	WALDECK CT	MELVILLE DR	EAST END	2	R	302	20	2,500	AC	9/17/2018	17
NOOAH	2222	001	WILLARD PL	WEST END	WEST VIEW DR	2	R	152	24	3,768	AC/AC	8/29/2018	17
WEOAKL	2225	001	WILLOW ST	MANDELA PKWY	26 ST	2	C	332	42	12,180	AC/AC	9/6/2018	17
CEEAOA	0015	003	104 AV	INTERNATIONAL BV	SUNNYSIDE ST	2	A	2,355	36	82,152	AC/AC	9/29/2018	16
EALAFR	0031	06B	12 AV	E 20 ST	E 28 ST	2	R	2,560	35	101,045	AC	10/1/2018	16
WEOAKL	0125	007	30 ST	ADELIN ST	MAGNOLIA ST	2	R	325	34	9,316	AC/AC	9/11/2018	16
NOOAAAD	0269	003	63 ST	SHATTUCK AV	RACINE ST	2	R	858	36	30,960	AC/AC	9/15/2018	16
NOOAAAD	0459	001	AVON ST	MILES AV	SHAFTER AV	2	R	501	30	13,650	AC	9/6/2018	16
CEEAOA	0667	001	CARY AV	EDES AV	DOUGLAS AV	2	R	872	24	20,064	AC	12/12/2018	16
CEEAOA	0713	003	CHURCH ST	ARTHUR ST	FLORA ST	2	R	2,212	20	43,160	AC/AC	11/28/2018	16
EALAFR	0870	001	E 11 ST	23 AV	LISBON AV	2	C	1,373	36	47,376	AC/AC	10/1/2018	16
NOOAH	1005	001	ELROD AV	FLORENCE AV	WEST END	2	R	279	26	7,930	AC	9/4/2018	16
GLREHE	1037	001	EVANS AV	WELLINGTON ST	EVERETT AV	2	R	791	26	16,640	AC	11/2/2018	16
EAOAHI	1068	002	FIELD ST	GREENLY DR	CREST AV	2	R	644	30	17,340	AC/AC	12/12/2018	16
NOOAAAD	1144	001	GLENBROOK DR	BEECHWOOD DR	BROADWAY TERR	2	R	956	26	23,686	AC	9/7/2018	16
NOOAAAD	1152	001	GLENVIEW AV	RAND AV	WARFIELD AV	2	R	445	24	10,224	AC	11/7/2018	16
NOOAAAD	1157	001	GOLDEN GATE WAY	BROADWAY	GOLDEN GATE AV	2	C	222	26	4,480	AC	9/5/2018	16

Planning Area	Street ID	Section ID	Street Name	Begin Location	End Location	Ln	FC	Length (ft)	Width (ft)	Area (sf)	Surface Type	PCI Date	PCI
WEOAKL	1159	001	GOSS ST	WILLOW ST	PINE ST	2	R	877	33	27,636	AC	9/6/2018	16
CEEAOA	1195	001	HALLIDAY AV	CHURCH ST	73 AV	2	R	1,117	26	27,040	AC/AC	11/28/2018	16
NOOAH	1289	001	HOLYROOD MANOR	HOLYROOD DR	NORTH END	2	R	262	26	6,188	AC	9/17/2018	16
GLREHE	1303	001	HUMPHREY PL	TRESTLE GLEN RD	NORTH END	2	R	237	20	4,680	AC/AC	11/3/2018	16
GLREHE	1385	001	KNOLL AV	MOUNTAIN BV	SOUTH END	2	R	861	27	22,005	AC/AC	10/5/2018	16
NOOAH	1413	001	LANE CT	NORTH END	HARBORD DR	2	R	495	20	9,760	AC/AC	10/22/2018	16
GLREHE	1607	001	MERRILL AV	GREENACRE RD	TULIP AV	2	R	584	26	14,170	AC/AC	10/10/2018	16
NOOAH	1685	001	NEVA CT	GLENARMS DR	NORTH END	2	R	275	26	6,916	AC/AC	9/6/2018	16
NOOAA	1783	002	PERKINS ST	GRAND AV	BELLEVUE AV	2	R	576	38	20,558	AC/AC	10/10/2018	16
EALAFR	1819	001	PORTLAND AV	ATHOL AV	PARK BV	2	R	405	28	10,108	AC/AC	10/1/2018	16
NOOAH	1872	001	RIDGEWOOD DR	COLTON BV	HOMWOOD DR	2	R	1,129	24	27,000	AC	9/12/2018	16
CEEAOA	2111	001	TYRELL ST	COURTLAND AV	47 AV	2	R	441	32	7,936	AC	12/4/2018	16
NOOAA	2172	001	WARREN AV	PIEDMONT AV	RICHMOND BV	2	R	332	20	5,580	AC	10/5/2018	16
WEOAKL	0125	004	30 ST	SAN PABLO AV	MYRTLE ST	2	A	243	32	5,824	AC/AC	9/11/2018	15
WEOAKL	0170	007	4 ST	WASHINGTON ST	CASTRO ST	2	C	1,523	42	60,396	AC	9/21/2018	15
NOOAA	0269	001	63 ST	CITY LIMIT	DOVER ST	2	R	144	36	3,924	AC/AC	9/15/2018	15
NOOAA	0413	002	APGAR ST	WEST ST	M L KING WAY	2	R	760	33	21,549	AC/AC	9/20/2018	15
NOOAH	0458	001	AVOCA AV	AQUARIUS AV	LEO WAY	2	R	519	26	12,194	AC/AC	9/6/2018	15
EAOAH	0489	001	BARCELONA ST	SEQUOYAH RD	NORTH END	2	R	197	24	4,440	AC	10/8/2018	15
NOOAA	0711	001	CHETWOOD ST	PVMT CHNG	SANTA CLARA AV	2	R	398	43	15,523	AC/AC	10/10/2018	15
CEEAOA	1314	001	INDEPENDENT RD	EAST END	COLISEUM WAY	2	C	715	36	25,884	AC/AC	11/26/2018	15
GLREHE	1397	001	LAGUNA AV	CHARLESTON ST	ALIDA ST	2	R	374	30	4,560	AC/AC	10/11/2018	15
EAOAH	1437	004	LEONA ST	EAST END	MOUNTAIN VIEW	2	R	1,255	27	23,355	AC/AC	10/5/2018	15
DWNTWN	1490	001	M L KING WAY	WEST END	EMBARCADERO	2	C	357	60	17,640	AC	10/15/2018	15
EAOAH	1629	001	MIRASOL AV	GRANADA AV	MURILLO AV	2	R	753	27	19,332	AC/AC	12/8/2018	15
NOOAH	1674	001	MOYER PL	WOOD DR	WEST END	2	R	152	20	3,220	AC	10/22/2018	15
GLREHE	1932	001	SAN LUIS AV	DOLORES AV	EAST END	2	R	494	16	7,600	AC	11/7/2018	15
EALAFR	2015	001	SPRUCE ST	MACARTHUR BV	PARK BV	2	R	1,700	35	56,700	AC	10/1/2018	15
NOOAA	2070	002	TELEGRAPH AV	48 ST	52 ST	4	A	1,099	60	72,300	AC/AC	9/14/2018	15
EAOAH	2116	001	UTAH ST	PARTRIDGE AV	82 AV	2	R	286	30	7,680	AC/AC	9/5/2018	15
WEOAKL	0094	005	24 ST	POPLAR ST	MANDELA PKWY	2	C	915	37	28,416	AC/AC	9/20/2018	14
WEOAKL	0130	007	32 ST	PERALTA ST	LOUISE ST	2	R	235	30	6,240	AC	9/10/2018	14
CEEAOA	0224	001	53 AV	E 8 ST	SAN LEANDRO ST	2	R	330	31	8,587	AC/AC	12/16/2018	14
NOOAH	0463	001	AZTEC WAY	DRAKE DR	ASIOMAR DR	2	R	243	20	4,460	AC/AC	9/13/2018	14
WEOAKL	0645	006	CAMPBELL ST	20 ST	W GRAND AV	2	R	639	33	19,701	AC	9/5/2018	14
NOOAH	0700	002	CHELTON DR	HAVERHILL DR	CHELSEA DR	2	R	679	32	21,856	AC/AC	9/14/2018	14
EALAFR	0799	001	DAKOTA ST	MIDVALE AV	NORTH END	2	R	235	26	5,538	AC	10/11/2018	14
NOOAA	0803	001	DANA ST	CITY LIMIT	65 ST	2	R	596	36	21,636	AC	9/4/2018	14
EALAFR	0909	001	E 17 ST	40 AV	ROSEDALE AV	2	R	249	26	5,122	AC	11/11/2018	14
NOOAH	1189	001	GIPSY LN	ALVARADO RD	EAST END	2	R	474	20	9,060	AC	10/11/2018	14
NOOAA	1196	001	HAMILTON PL	HARRISON ST	NORTH END	2	R	512	29	14,268	AC	10/8/2018	14
EAOAH	1238	001	HEDGE LN	JOAQUINMILLER R	BURDECK DR	2	R	307	40	9,640	AC	9/18/2018	14
WEOAKL	1281	002	HOLLIS ST	500 FT/S YERBA BUENA AV	34TH ST	2	A	534	40	63,320	AC/AC	9/15/2018	14
WEOAKL	1281	003	HOLLIS ST	34TH ST	PERALTA ST	2	A	580	40	63,320	AC/AC	9/15/2018	14
NOOAH	1418	002	LA SALLE AV	MOUNTAIN BV	MORAGA AV	2	C	336	53	15,077	AC/AC	9/11/2018	14
NOOAH	1418	003	LA SALLE AV	MORAGA AV	TYSON CIR	2	C	2,893	27	82,063	PCC	12/8/2018	14
EALAFR	1688	001	NEWTON AV	PARK BV	WESLEY AV	2	R	1,635	30	46,830	AC/AC	10/1/2018	14
EAOAH	1780	001	PERALTA OAKS CT	PERALTA OAKS DR	EAST END	2	R	601	40	24,800	AC	10/10/2018	14
NOOAH	1917	001	RUTHLAND RD	MOUMTAIN BV	EAST END	2	R	1,478	24	34,392	AC/AC	9/6/2018	14

Planning Area	Street ID	Section ID	Street Name	Begin Location	End Location	Ln	FC	Length (ft)	Width (ft)	Area (sf)	Surface Type	PCI Date	PCI
EAOAHI	1960	001	SEQU. VIEW DR	OAK HILL RD	OAK HILL RD	2	R	2,685	30	76,022	AC	10/8/2018	14
NOOAAAD	2060	002	TAFT AV	BROADWAY	MANILA AV	2	R	675	30	17,790	AC	9/5/2018	14
NOOAH	2067	003	TAURUS AV	MERRIEWOOD DR	VALLEY VIEW RD	2	R	291	20	3,940	AC	9/5/2018	14
EALAFR	2168	001	WARD LN	CURRAN AV	PLEITNER AV	2	R	363	24	7,872	AC	11/16/2018	14
GLREHE	2214	001	WHITTLE AV	EAST END	TIFFIN RD	2	R	2,009	24	44,208	AC/AC	11/5/2018	14
EALAFR	0091	001	24 AV	INTERNATIONAL BV	FOOTHILL BV	2	R	1,027	30	27,840	AC	10/1/2018	13
EALAFR	0097	003	25 AV	FOOTHILL BV	E 21 ST	2	R	873	32	26,400	AC/AC	10/1/2018	13
NOOAAAD	0263	001	62 ST	CLAREMONT AV	TELEGRAPH AV	2	R	2,507	33	78,870	AC	9/4/2018	13
EAOAHI	0401	001	ALVINGROOM CT	MACARTHUR BV	GATE	2	R	335	30	8,430	AC	12/7/2018	13
GLREHE	0404	001	ANDERSON AV	SELKIRK ST	REINHARDT AV	2	R	471	30	12,570	AC	10/10/2018	13
EALAFR	0427	001	ARKANSAS ST	MAPLE AV	SOUTH END	2	R	1,136	26	27,716	AC/AC	11/15/2018	13
NOOAH	0639	001	CAMELFORD CT	CAMELFORD PL	EAST END	2	R	312	20	6,420	AC	9/17/2018	13
EALAFR	0918	001	E 19 ST	PARK BV	14 AV	2	R	3,538	35	120,330	AC	10/1/2018	13
EALAFR	0940	001	E 28 ST	19 AV	23 AV	2	R	1,634	32	48,768	AC/AC	10/1/2018	13
COLAIR	1020	002	EMPIRE RD	98 AV	CAIRO RD	2	C	1,600	30	55,140	AC/AC	12/11/2018	13
NOOAAAD	1083	002	FLORENCE AV	HERMOSA AV	BROADWAY TERR	2	R	943	22	19,558	AC/AC	9/4/2018	13
EAOAHI	1177	001	GREENVIEW DR	ROYAL OAK RD	ROYAL OAK RD	2	R	1,291	29	36,656	AC/AC	10/8/2018	13
NOOAH	1206	001	HARBORD CT	HARBORD DR	SOUTH END	2	R	310	29	9,425	AC	9/4/2018	13
EALAFR	1268	001	HILLGIRT CIR	WESLEY AV	KENWYN RD	2	R	796	24	16,920	AC/AC	10/1/2018	13
GLREHE	1421	001	LAUREL AV	WEST END	MACARTHUR BV	2	R	846	34	27,846	AC/AC	10/11/2018	13
NOOAH	1662	002	MORPETH ST	FLORENCE AV	HARBORD DR	2	R	551	26	12,792	AC/AC	9/4/2018	13
EAOAHI	1682	001	NAIROBI PL	OAKDALE AV	EAST END	2	R	243	30	3,750	AC	11/25/2018	13
NOOAH	2205	003	PELHAM PL	THACKERAY DR	SOUTH END	2	R	1,069	24	45,125	AC	9/14/2018	13
NOOAAAD	1783	001	PERKINS ST	ORANGE ST	GRAND AV	2	R	2,765	41	112,955	AC/AC	9/12/2018	13
NOOAH	1796	001	PINE HILLS DR	SKYLINE BV	PINE HILLS LN	2	R	230	20	16,380	AC/AC	9/17/2018	13
NOOAAAD	1892	001	ROCK RIDGE PL	ROCK RIDGE BL S	ROCK RIDGE BL N	2	R	187	20	2,880	AC	9/5/2018	13
NOOAH	2206	001	WESTWOOD CT	INDIAN WAY	SOUTH END	2	R	280	30	8,280	AC	9/7/2018	13
NOOAAAD	2210	001	WHITMORE PL	WHITMORE ST	WEST END	2	R	98	36	5,112	AC/AC	10/1/2018	13
EALAFR	0154	001	37 AV	E 9 ST	E 12 ST	2	C	912	34	32,912	AC/AC	11/13/2018	12
DWNTWN	0170	001	4 ST	SOUTH END	FALLON ST	2	C	654	37	23,569	AC	9/22/2018	12
CEEAOA	0193	001	46 AV (IND)	COLISEUM WAY	EAST END	2	C	448	36	11,988	AC/AC	11/27/2018	12
NOOAAAD	0263	004	62 ST	DOVER ST	CITY LIMIT	2	R	147	36	21,744	AC	9/17/2018	12
NOOAAAD	0413	001	APGAR ST	W MACARTHUR BV	WEST ST	2	R	2,042	33	61,314	AC	9/20/2018	12
NOOAH	0535	001	BIEHS CT	HARBORD DR	EAST END	2	R	269	26	7,254	AC	9/4/2018	12
WEOAKL	0679	001	CENTER ST	PERALTA ST	14 ST	2	R	1,070	39	35,412	AC/AC	10/15/2018	12
EALAFR	0748	001	CONGRESS AV	HIGH ST	FOOTHILL BV	2	R	3,211	37	116,882	AC/AC	12/4/2018	12
NOOAH	0749	001	CONRAD CT	SOBRANTE RD	NORTH END	2	R	233	20	4,320	AC/AC	9/10/2018	12
EALAFR	0766	003	COURTLAND AV	FOOTHILL BV	HIGH ST	4	A	814	50	27,158	AC/AC	11/11/2018	12
EALAFR	0895	001	E 15 ST	35 AV	NORTH END	2	R	153	29	3,770	AC	11/13/2018	12
GLREHE	1008	001	ELSTON CT	ELSTON AV	WEST END	2	R	153	22	3,102	AC/AC	11/2/2018	12
NOOAH	1167	001	GRAND VIEW DR	HILLER DR	FIRE PLUG	2	C	801	26	20,736	AC/AC	8/29/2018	12
NOOAH	1167	002	GRAND VIEW DR	FIRE PLUG	DOROTHY PL	2	C	435	26	10,920	AC/AC	8/29/2018	12
WEOAKL	1211	001	HARLAN ST	PERALTA ST	EAST END	2	R	242	30	6,150	AC	9/15/2018	12
EALAFR	1290	001	HOME PLACE E	MCKINLEY AV	SOUTH END	2	R	412	28	10,192	AC	10/1/2018	12
NOOAAAD	1330	001	JEAN ST	WEST END	SANTA CLARA AV	2	R	607	42	22,722	AC	10/2/2018	12
NOOAH	1334	001	JOAQUIN MILL CT	MOUNTAIN BV	SOUTH END	2	R	280	20	5,140	AC	9/18/2018	12
WEOAKL	1583	001	MCELROY ST	9 ST	CHASE ST	2	R	326	24	6,768	AC/AC	9/18/2018	12
GLREHE	1702	001	NORWOOD AV	GREENWOOD AV	TRESTLE GLEN RD	2	R	868	23	18,607	AC	11/3/2018	12
NOOAH	1971	001	SHELTERWOOD DR	SHEP.CANY.RD	WESTOVER DR	2	R	785	26	17,940	AC	9/14/2018	12

Planning Area	Street ID	Section ID	Street Name	Begin Location	End Location	Ln	FC	Length (ft)	Width (ft)	Area (sf)	Surface Type	PCI Date	PCI
GLREHE	2090	002	TOMPKINS AV	HIGH ST	NORTH END	2	R	561	30	14,160	AC/AC	10/10/2018	12
NOOAH	2102	001	TRUITT LN	CLAREWOOD DR	NORTH END	2	R	370	27	9,207	AC	9/4/2018	12
WEOAKL	0008	001	10 ST	PERALTA ST	WILLOW ST	2	R	881	30	25,710	AC/AC	9/18/2018	11
NOOAA	0177	001	41 ST	CITY LIMIT	LINDEN ST	2	R	328	34	8,092	AC/AC	9/20/2018	11
CEEAOA	0192	001	46 AV	MELROSE AV	YGNACIO AV	2	R	354	32	10,144	AC	12/15/2018	11
NOOAA	0271	001	63 ST	TELEGRAPH AV	COLLEGE AV	2	R	2,459	36	83,880	AC	9/4/2018	11
NOOAA	0285	001	67 ST	SAN PABLO AV	S. CITY LIMIT	2	R	709	24	18,840	AC/AC	9/4/2018	11
EALAFR	0338	01B	9 AV	E 21 ST	E 28 ST	2	R	2,208	31	178,870	AC	10/1/2018	11
NOOAA	0750	001	CONTRA COSTA PL	CONTRA COSTA AV	NORTH END	2	R	207	20	4,860	AC	9/5/2018	11
GLREHE	0789	001	CUNNINGHAM ST	FAIR AV	DAVENPORT AV	2	R	412	30	11,880	AC	10/11/2018	11
EALAFR	0801	001	DALE PL	38 AV	MINNA AV	2	R	514	26	11,934	AC	11/12/2018	11
EALAFR	0927	001	E 23 ST	17 AV	23 AV	2	R	2,421	32	74,336	AC	10/1/2018	11
EALAFR	0945	001	E 30 ST	14 AV	22 AV	2	R	996	32	30,336	AC/AC	10/1/2018	11
GLREHE	1017	001	EMERSON ST	CHATHAM RD	EAST END	2	R	437	36	11,628	AC	11/7/2018	11
CEEAOA	1064	001	FENHAM ST	62 AV	64 AV	2	R	378	35	12,950	AC/AC	11/27/2018	11
EAOAHI	1069	001	FLDDBROOK PL	FLDDBROOK RD	SOUTH END	2	R	145	30	4,650	AC/AC	10/5/2018	11
COLAIR	1287	100	HOLWAY ST	57TH	END	2	R	309	22	6,490	AC	12/16/2018	11
WEOAKL	1453	002	LINDEN ST	18 ST	21 ST	2	R	816	36	27,864	AC/AC	9/13/2018	11
NOOAH	1537	001	MARDEN LN	MERRIEWOOD DR	SOUTH END	2	R	306	20	3,740	AC	10/11/2018	11
NOOAH	1670	007	MOUNTAIN BV	MONZAL AV	NORTH END	2	R	1,737	26	45,864	AC	9/6/2018	11
WEOAKL	1679	001	MYRTLE ST	SAN PABLO AV	30 ST	2	R	366	29	8,990	AC/AC	9/13/2018	11
EAOAHI	1959	001	SEQU. VIEW CT	SEQU. VIEW DR	SOUTH END	2	R	452	30	13,470	AC	10/8/2018	11
NOOAA	2134	001	VERNON ST	WEST END	SANTA CLARA AV	2	R	147	35	4,025	AC	10/2/2018	11
EALAFR	0042	002	14 AV	E 30 ST	E 31 ST	4	A	290	61	16,741	AC	10/1/2018	10
NOOAA	0242	002	58 ST	TELEGRAPH AV	SHATTUCK AV	2	R	1,039	36	32,220	AC/AC	9/10/2018	10
NOOAA	0260	004	61 ST	M L KING JR WAY	SHATTUCK AV	2	R	1,598	32	47,392	AC/AC	9/7/2018	10
NOOAH	0380	001	ALHAMBRA LN	THORNHILL DR	SOUTH END	2	R	245	20	2,880	AC	9/11/2018	10
NOOAH	0398	001	ALVARADO PL	ALVARADO RD	NORTH END	2	R	250	24	5,592	AC	8/29/2018	10
CEEAOA	0675	001	CATRON DR	WEST END	BERGEDO DR	2	R	503	26	13,208	AC	9/28/2018	10
EAOAHI	0761	001	COSGRAVE AV	GOLF LINKS RD	OUTLOOK AV	2	R	517	30	14,160	AC	12/8/2018	10
EALAFR	0920	001	E 19 ST	FRUITVALE AV	NORTH END	2	R	621	36	20,088	AC	12/18/2018	10
GLREHE	0951	001	E 36 ST	BEAUMONT AV	EAST END	2	R	302	30	6,300	AC	11/6/2018	10
EALAFR	0959	002	E 9 ST	FRUITVALE AV	29 AV	2	C	1,577	30	43,950	AC/AC	10/1/2018	10
NOOAA	1224	001	HARWOOD AV	EAST END	ROSS ST	2	R	559	24	10,296	AC	10/17/2018	10
EAOAHI	1463	001	LOCHARD ST	NORTH END	MALCOLM AV	2	R	207	30	5,160	AC/AC	10/9/2018	10
NOOAA	1502	001	MACCALL ST	57 ST	58 ST	2	R	344	37	10,730	AC/AC	9/10/2018	10
NOOAA	1502	002	MACCALL ST	58 ST	60 ST	2	R	834	37	29,193	AC	10/17/2018	10
EALAFR	1664	001	MORRISON AV	SHEFFIELD AV	EAST END	2	R	168	26	3,094	AC/AC	10/1/2018	10
EALAFR	1899	002	ROSEDALE AV	E 18 ST	FOOTHILL BV	2	R	460	30	12,300	AC	11/11/2018	10
NOOAH	1975	001	SHERIDAN RD	BROADWAY TERR	SOUTH END	2	R	1,222	25	30,900	AC	9/4/2018	10
GLREHE	2104	001	TULIP AV	ENOS AV	MADRONE ST	2	R	1,273	29	40,639	AC/AC	10/10/2018	10
WEOAKL	2156	006B	W GRAND AV	ADELIN ST	MARKET ST	6	A	1,587	72	113,112	AC/AC	9/21/2018	10
EALAFR	0004	002	10 AV	E 15 ST	E 8 ST	2	R	1,363	33	42,636	AC	10/1/2018	9
EALAFR	0084	001	22 AV	23 AV	E 27 ST	2	R	573	30	15,840	AC/AC	10/1/2018	9
WEOAKL	0090	004	23 ST	BRUSH ST	WEST ST	2	R	380	33	10,230	AC	9/20/2018	9
WEOAKL	0105	004	26 ST	CAMPBELL ST	LINDEN ST	2	C	2,424	40	92,000	AC/AC	9/6/2018	9
NOOAA	0234	002	56 ST	CARBERRY AV	SHATTUCK AV	2	R	547	34	17,272	AC/AC	9/8/2018	9
EAOAHI	1176	001	GREENRIDGE DR	KELLER AV	RILEA WAY	2	R	1,030	33	34,302	AC	10/5/2018	9
GLREHE	1307	002	HYACINTH AV	HUNTINGTON ST	HIGH ST	2	R	428	30	11,970	AC	10/10/2018	9

Planning Area	Street ID	Section ID	Street Name	Begin Location	End Location	Ln	FC	Length (ft)	Width (ft)	Area (sf)	Surface Type	PCI Date	PCI
EALAFR	1461	001	LISBON AV	E 11 ST	E 10 ST	2	R	262	36	7,488	AC/AC	10/1/2018	9
NOOAAAD	1533	001	MANOR CREST	ROANOKE RD	CHABOT CREST	2	R	545	30	15,360	AC	9/14/2018	9
WEOAKL	1815	002	POPLAR ST	24 ST	W GRAND AV	2	C	613	54	29,916	AC/AC	9/20/2018	9
NOOAH	1884	001	ROBIN HOOD WAY	MERRIEWOOD DR	EAST END	2	R	569	16	8,816	AC	9/5/2018	9
NOOAH	2085	001	THORNHILL DR	MORAGA AV	MOUNTAIN BV	2	C	474	38	16,834	AC/AC	9/7/2018	9
NOOAAAD	2124	003	VALLEJO ST	OCEAN AV	PEABODY LN	2	R	147	28	3,892	AC/AC	9/7/2018	9
GLREHE	2159	003	WALA VISTA AV	LAKESHORE AV	CARLSTON AV	2	R	140	24	3,888	AC/AC	10/25/2018	9
NOOAH	2192	001	WERNER CT	MOUNTAIN BV	WOODMINSTER LN	2	R	208	30	6,330	AC/AC	9/18/2018	9
WEOAKL	0049	001	15 ST	CENTER ST	MANDELA PKWY	2	R	347	33	9,966	AC/AC	9/20/2018	8
WEOAKL	0105	002	26 ST	WILLOW ST	MANDELA PKWY	2	C	189	34	5,100	AC	9/6/2018	8
NOOAAAD	0263	003	62 ST	RACINE ST	DOVER ST	2	R	1,831	36	62,640	AC/AC	9/17/2018	8
EALAFR	0289	001	7 AV	PARK BV	E 15 ST	2	R	3,891	31	86,769	AC	10/1/2018	8
WEOAKL	0645	005	CAMPBELL ST	16 ST	20 ST	2	R	1,167	34	38,998	AC	9/5/2018	8
EALAFR	0664	001	CARROLL ST	IVORY DR	E 22 ST	2	R	303	28	6,328	AC	10/1/2018	8
NOOAAAD	0682	001	CHABOLYN TERR	CHABOT RD	CITY LIMIT	2	R	611	26	15,704	AC	9/10/2018	8
EALAFR	0930	001	E 25 ST	26 AV	PEROLY CT	2	R	293	24	5,712	PCC	1/9/2019	8
CEEAOA	1031	002	ESTEPA DR	BERGEDO DR	EL PASEO	2	R	649	25	15,175	AC/AC	12/12/2018	8
EALAFR	1202	001	HANOVER AV	LAKESHORE AV	LESTER AV	2	R	526	35	17,115	AC/AC	10/1/2018	8
WEOAKL	1246	002	HELEN ST	EAST END	34 ST	2	R	374	28	9,884	AC/AC	9/11/2018	8
EAOAHI	1247	001	HELLMAN ST	MALCOLM AV	NORTH END	2	R	493	30	13,950	AC	10/9/2018	8
EAOAHI	1437	003	LEONA ST	EAST END	RUSTING AV	2	R	831	27	21,735	AC	10/5/2018	8
CEEAOA	1438	001	LESSER ST	OAKPORT ST	TIDEWATER AV	2	C	976	43	38,936	AC/AC	12/19/2018	8
NOOAH	1775	001	PELHAM PL	GIRVIN DR	WEST END	2	R	638	22	21,274	AC	9/14/2018	8
WEOAKL	1815	003	POPLAR ST	W GRAND AV	WEST END	2	C	2,570	54	132,570	AC	9/20/2018	8
NOOAAAD	1893	001	ROCKWELL ST	MYSTIC ST	HARWOOD AV	2	R	838	26	20,670	AC	9/10/2018	8
NOOAH	1918	001	RYDAL CT	STOCKBRIDGE DR	WEST END	2	R	299	20	5,020	AC	9/14/2018	8
NOOAH	2019	001	ST PAUL CT	PROCTOR AV	MASONIC AV	2	R	636	18	10,926	AC	9/4/2018	8
NOOAH	2077	001	THACKERAY DR	WESTOVER DR	CHELSEA DR	2	R	1,052	16	15,520	AC	9/14/2018	8
NOOAAAD	2209	001	WHEELER ST	FAIRVIEW ST	65 ST	2	R	211	30	5,940	AC	9/7/2018	8
NOOAAAD	2212	001	WHITNEY ST	60 ST	59 ST	2	R	489	36	12,600	AC	9/10/2018	8
GLREHE	2248	002	WRENN ST	ARCADIA AV	HOOVER AV	2	R	674	20	12,280	AC/AC	10/24/2018	8
EALAFR	0084	003	22 AV	E 30 ST	E 32 ST	2	R	889	30	25,650	AC	10/1/2018	7
WEOAKL	0094	004	24 ST	MAGNOLIA ST	POPLAR ST	2	C	617	40	24,160	AC/AC	9/20/2018	7
NOOAAAD	0173	001	40 ST WAY	HOWE ST	BROADWAY	2	R	869	48	38,016	AC	1/12/2019	7
NOOAAAD	0182	003	43 ST	MARKET ST	CITY LIMIT	2	R	990	36	35,388	AC	9/17/2018	7
NOOAAAD	0185	001	44 ST	CITY LIMIT	LINDEN ST	2	R	160	36	10,404	AC	9/17/2018	7
NOOAAAD	0190	002	45 ST	MARKET ST	LINDEN ST	2	R	747	36	24,372	AC/AC	9/17/2018	7
NOOAH	0356	001	ABBOTT DR	SHERWOOD DR	EAST END	2	R	468	16	4,672	AC	9/5/2018	7
NOOAAAD	0413	003	APGAR ST	M L KING WAY	SOUTH END	2	R	226	33	6,303	AC	9/20/2018	7
WEOAKL	0679	003	CENTER ST	8 ST	7 ST	2	R	392	34	11,934	AC/AC	10/15/2018	7
EALAFR	0939	001	E 28 ST	PARK BV	13 AV	2	R	1,940	32	59,360	AC	10/1/2018	7
NOOAAAD	1055	001	FAIRVIEW ST	SHATTUCK AV	WHEELER ST	2	R	648	30	18,420	AC	9/7/2018	7
NOOAH	1084	002	FLORENCE AV	COCHRANE AV	EAST END	2	R	456	20	3,220	AC	9/4/2018	7
EALAFR	1324	001	IVY DR	EAST END	PARK BV	2	R	2,242	28	60,826	AC/AC	10/1/2018	7
NOOAAAD	1476	001	LOS ANGELES ST	STANFORD AV	AILEEN ST	2	R	859	30	21,780	AC/AC	9/20/2018	7
WEOAKL	2225	003	WILLOW ST	24 ST	W GRAND AV	2	C	569	42	22,890	AC/AC	9/6/2018	7
WEOAKL	2237	002	WOOD ST	7 ST	8 ST	2	C	367	33	12,012	AC/AC	9/12/2018	7
EALAFR	0041	001	14 AV	E 12 ST	INTERNATIONAL BV	4	A	357	62	18,480	AC	10/1/2018	6
WEOAKL	0125	006	30 ST	FILBERT ST	ADELIN ST	2	A	958	32	28,736	AC/AC	9/11/2018	6

Planning Area	Street ID	Section ID	Street Name	Begin Location	End Location	Ln	FC	Length (ft)	Width (ft)	Area (sf)	Surface Type	PCI Date	PCI
WEOAKL	0135	002	33 ST	M.L. KING WAY	SOUTH END	2	R	199	35	5,180	AC	9/11/2018	6
NOOAAD	0158	003	38 ST	BROADWAY	CERRITO AV	2	R	427	37	14,541	AC	10/5/2018	6
GLREHE	0159	001	39 AV	ALISO AV	SELKIRK ST	2	C	929	32	28,868	AC	10/11/2018	6
NOOAAD	0270	003	63 ST	SAN PABLO AV	VALLEJO ST	2	R	799	45	31,320	AC	9/7/2018	6
EAOAHI	0574	001	BROADMOOR VIEW	SOUTH END	NORTH END	2	R	870	20	15,090	AC	10/9/2018	6
NOOAAD	0647	001	CANNING ST	63 ST	58 ST	2	R	1,553	35	53,374	AC	9/4/2018	6
NOOAH	0671	001	CASTLE PARK WAY	CASTLE DR	CASTLE DR	2	R	823	30	22,680	AC	9/18/2018	6
EALAFR	0917	001	E 18 ST	14 AV	4 AV	2	C	3,531	39	134,628	AC/AC	10/1/2018	6
WEOAKL	1251	001	HENRY ST	EAST END	7 ST	2	R	604	32	16,352	AC/AC	10/15/2018	6
WEOAKL	1477	001	LOUISE ST	PERALTA ST	34 ST	2	R	884	39	32,409	AC	9/11/2018	6
NOOAAD	1722	001	OCCIDENTAL ST	59 ST	WEST END	2	R	438	36	14,004	AC/AC	9/10/2018	6
EALAFR	1758	001	PARK WAY	E 8 ST	E 10 ST	2	R	355	17	3,740	AC/AC	10/1/2018	6
NOOAAD	1812	001	POIRIER ST	SHATTUCK AV	DOVER ST	2	R	931	32	24,832	AC/AC	9/18/2018	6
NOOAAD	1849	001	REATA PL	CHABOT RD	EAST END	2	R	334	26	8,762	AC	9/14/2018	6
WEOAKL	2225	002	WILLOW ST	26 ST	24 ST	2	C	612	42	25,368	AC/AC	9/6/2018	6
EALAFR	0027	001	11 AV	BAYVIEW AV	E 8 ST	2	R	6,272	35	216,020	AC	10/1/2018	5
EALAFR	0087	005	23 AV	CUL-DE-SAC	E 12 ST	4	A	190	40	6,246	AC	10/1/2018	5
WEOAKL	0095	001	24 ST	CAMPBELL ST	WILLOW ST	2	C	434	40	16,240	AC/AC	9/6/2018	5
EALAFR	2304	001	4 AV	E 11 ST	E 12 ST	2	R	369	32	8,672	AC	10/1/2018	5
NOOAAD	0243	002A	59 ST	SAN PABLO AV	STANFORD AV	2	R	1,354	36	44,964	AC/AC	9/6/2018	5
NOOAAD	0243	002B	59 ST	OCCIDENTAL ST	M L KING JR WAY	2	R	1,454	36	55,620	AC/AC	9/10/2018	5
NOOAAD	0256	001	60 ST	CLAREMONT AV	TELEGRAPH AV	2	R	1,988	32	58,912	AC/AC	9/4/2018	5
NOOAAD	0260	001	61 ST	VALLEJO ST	STANFORD AV	2	R	3,916	36	123,912	AC/AC	9/7/2018	5
EALAFR	0921	005	E 20 ST	10 AV	7 AV	2	R	1,060	35	37,520	AC/AC	10/1/2018	5
NOOAAD	1480	004	LOWELL ST	62 ST	MARKET ST	2	C	334	30	7,290	AC	9/8/2018	5
NOOAH	1551	001	MARR AV	HARBORD DR	LANE CT	2	R	709	20	13,580	AC/AC	10/22/2018	5
NOOAH	1603	001	MERCED AV	MORAGA AV	LUCAS AV	2	R	558	30	15,240	AC	9/10/2018	5
GLREHE	1617	001	MIDVALE AV	DAKOTA ST	MACARTHUR BV	2	R	495	26	13,234	AC	10/11/2018	5
EALAFR	1626	001	MINNA AV	BROOKDALE AV	WALNUT ST	2	R	246	26	5,538	AC	11/12/2018	5
NOOAAD	1737	002	OSTRANDER RD	BROADWAY TERR	ROMANY RD	2	R	865	18	15,642	AC	10/10/2018	5
EALAFR	0096	002	25 AV	E 11 ST	EAST END	2	R	107	36	4,068	AC/AC	10/1/2018	4
NOOAAD	0228	003	54 ST	DOVER ST	ADELIN ST	2	R	2,512	30	66,690	AC/AC	9/17/2018	4
NOOAAD	0279	001	65 ST	DANA ST	TELEGRAPH AV	2	R	709	36	23,508	AC	9/4/2018	4
WEOAKL	0645	007	CAMPBELL ST	W GRAND AV	24 ST	2	C	600	39	20,709	AC	9/5/2018	4
WEOAKL	0707	001	CHESTNUT ST	WEST END	5 ST	2	C	982	28	27,104	AC	9/5/2018	4
EALAFR	0903	004	E 17 ST	6 AV	14 AV	2	R	2,794	35	95,025	AC	10/1/2018	4
CEEAOA	1345	001	JUNE CT	105 AV	WEST END	2	R	172	26	4,680	AC	12/12/2018	4
NOOAAD	1697	001	NORTH ST	DANA ST	COLBY ST	2	R	416	35	12,600	AC	9/5/2018	4
NOOAAD	1696	002	NORTH ST	TELEGRAPH AV	SOUTH END	2	R	427	32	11,840	AC/AC	9/17/2018	4
WEOAKL	2114	002	UNION ST	10 ST	7 ST	2	R	1,062	44	43,669	AC	9/15/2018	4
WEOAKL	2226	003	WILLOW ST	15 ST	14 ST	2	C	284	33	9,405	AC/AC	9/6/2018	4
NOOAH	0443	001	ZINN DR	DRAKE DR	NORTH END	2	R	526	26	6,994	AC	9/13/2018	4
WEOAKL	0075	004	20 ST	MANDELA PKWY	POPLAR ST	2	C	617	40	26,360	AC	10/15/2018	3
WEOAKL	0105	001	26 ST	WOOD ST	WILLOW ST	2	C	439	19	7,600	AC	9/6/2018	3
NOOAAD	0260	006	61 ST	RACINE ST	TELEGRAPH AV	2	R	368	36	9,756	AC	9/7/2018	3
NOOAAD	0683	001	CHABOT CREST	CITY LIMIT	CHABOT RD	2	R	511	30	13,740	AC	9/10/2018	3
NOOAAD	0735	002	COLBY ST	ALCATRAZ AV	CITY LIMIT	2	R	883	36	30,744	AC/AC	9/4/2018	3
NOOAAD	0804	001	DANA ST	ALCATRAZ AV	63 ST	2	R	520	36	17,100	AC	9/4/2018	3
EALAFR	0903	002	E 17 ST	4 AV	5 AV	2	R	356	34	11,050	AC/AC	10/1/2018	3

Planning Area	Street ID	Section ID	Street Name	Begin Location	End Location	Ln	FC	Length (ft)	Width (ft)	Area (sf)	Surface Type	PCI Date	PCI
EALAFR	0903	003	E 17 ST	5 AV	6 AV	2	R	339	31	11,191	AC/AC	10/1/2018	3
NOOAAD	1126	001	GASKILL ST	STANFORD AV	53 ST	2	R	1,614	30	45,720	AC/AC	9/17/2018	3
NOOAH	1327	001	JACOBUS AV	HERMOSA AV	EAST END	2	R	252	26	3,328	AC	9/4/2018	3
NOOAH	1394	001	LA CUESTA	CAMINO LENADA	ASCOT DR	2	R	519	20	9,240	AC/AC	9/18/2018	3
NOOAAD	1542	001	MARIE WAY	CHABOT RD	EAST END	2	R	158	26	4,472	AC/AC	9/14/2018	3
NOOAAD	1859	001	REGENT ST	CITY LIMIT	ALCATRAZ AV	2	R	874	36	31,032	AC/AC	9/17/2018	3
NOOAAD	0260	005	61 ST	SHATTUCK AV	RACINE ST	2	R	907	36	30,780	AC/AC	9/7/2018	2
CEEAOA	0354	004	A ST	83 AV	82 AV	2	R	290	32	7,968	AC	12/9/2018	2
NOOAAD	0526	001	BENVENUE AV	ALCATRAZ AV	CITY LIMIT	2	R	855	35	29,925	AC/AC	9/17/2018	2
EALAFR	0921	004	E 20 ST	13 AV	10 AV	2	R	1,079	33	34,419	AC	10/1/2018	2
NOOAAD	1770	001	PEABODY LN	VALLEJO ST	SAN PABLO AV	2	R	796	16	11,664	AC	9/7/2018	2
EALAFR	0042	003	14 AV	E 31 ST	E 32 ST	4	R	310	16	4,224	AC/AC	10/1/2018	1
WEOAKL	1477	002	LOUISE ST	34 ST	EAST END	2	R	368	42	17,724	AC	9/11/2018	1
NOOAAD	0255	002	60 ST	M L KING JR WAY	ADELIN ST	2	R	618	36	20,304	AC/AC	9/17/2018	0
NOOAAD	0263	002	62 ST	TELEGRAPH AV	RACINE ST	2	R	453	36	14,148	AC	9/17/2018	0
NOOAAD	0412	001	APGAR ST	TELEGRAPH AV	END	2	R	138	32	2,208	Gravel		0
NOOAAD	1125	001	GARNET ST	EMERALD ST	BROADWAY	2	R	372	30	8,130	AC	9/11/2018	0
NOOAAD	1579	001	MCAULEY ST	COLBY ST	TELEGRAPH AV	2	R	1,382	35	45,206	AC/AC	9/4/2018	0
WEOAKL	1815	001	POPLAR ST	PERALTA ST	24 ST	2	C	1,916	54	91,044	AC/AC	9/20/2018	0

APPENDIX B

Maintenance and Rehabilitation Decision Tree

Maintenance and Rehabilitation (M&R) Decision Tree

This report presents the current maintenance and rehabilitation decision tree that exists in the database. The decision tree forms the basis for all of the budgetary computations that are included in this volume. ***Changes to the decision tree will make the results in the budget reports invalid.*** All pavement treatment unit costs relevant to the street types in the database were updated.

The decision tree lists the treatments and costs selected for preventive maintenance and rehabilitation activities. Each line represents a specific combination of functional classification and surface type.

The preventive maintenance portion of the report is identified as Condition Category I – Very Good. All preventive maintenance treatment listings are assigned only to sections in Condition Category I where the $PCI \geq 70$. Sections with PCI values less than 70 are assigned to treatments listed in Categories II through V.

In the preventive maintenance category ($PCI \geq 70$), a time sequence is used to identify the appropriate treatment and cost. Each preventive maintenance treatment description consists of three parts: 1) a CRACK treatment, 2) a SURFACE treatment, and 3) a RESTORATION treatment. These three parts allow the user to specify one of three different preventive maintenance treatments depending on the prior maintenance history of the section.

1. The CRACK treatment part can be used to specify the most frequent type of preventive maintenance activity planned (typically crack seals).
2. The SURFACE treatment part can be used to specify more extensive and less frequent preventive maintenance activities, such as chip seals or slurry seals. For example, a crack seal can be specified on a 3-year cycle with a slurry seal specified after 5 years.
3. The RESTORATION part can be used to specify a surface restoration treatment (such as an overlay) to be performed after a specified number of surface treatments. For example, after a certain number of successive slurry seals, an overlay can be specified instead of another slurry seal.

Rehabilitation treatments are assigned to sections in Condition Categories II through V (PCI less than 70). Each line is defined by a specific combination of functional classification, surface type, and condition category.

COLUMN	DESCRIPTION
Functional Class	Functional Classification identifying the branch number.
Surface	Surface Type identifying the branch number.
Condition Category	Condition Category (I through V).
Treatment Type	First Row (Crack Treatment) indicates localized treatment (e.g. crack sealing). Second Row (Surface Treatment) indicates surface treatment (e.g. slurry sealing). Third Row (Restoration Treatment) indicates surface restoration (e.g. overlay).
Treatment	Name of treatments from the "Treatment Descriptions" report.


COLUMN	DESCRIPTION
Yrs. Between Crack Seals	First Row - number of years between successive treatment applications specified in the first row (i.e. CRACK treatment).
Yrs. Between Surface Seals	Second Row - number of years between successive treatment applications specified in the second row (i.e. SURFACE treatment).
Number of Sequential Seals	Number of times that the treatment application in the second row (i.e. SURFACE treatment) will be performed prior to performing the treatment application in the third row.

Note that the treatments assigned to each section should not be blindly followed in preparing a street maintenance program. Engineering judgment and project level analysis should be applied to ensure that the treatment is appropriate and cost effective for the section.

Decision Tree

Printed: 04/24/2019


Functional Class	Surface	Condition Category	Treatment Type	Treatment	Cost/Sq Yd, except Seal Cracks in LF:	Yrs Between Crack Seals	Yrs Between Surface Seals	# of Surface Seals before Overlay
Arterial	AC	I - Very Good	Crack Treatment	DO NOTHING	\$0.00	3		
			Surface Treatment	Slurry Seal and Crack Sealing	\$5.00		5	
			Restoration Treatment	DO NOTHING	\$0.00			2
		II - Good, Non-Load Related		Microsurfacing	\$10.00		5	
		III - Good, Load Related		2" HMA Overlay	\$47.00			
		IV - Poor		3" CIR with 2" HMA	\$71.00			
	V - Very Poor		Reconstruct Surface 8"HMA	\$150.00				
	AC/AC	I - Very Good	Crack Treatment	DO NOTHING	\$0.00	3		
			Surface Treatment	Slurry Seal and Crack Sealing	\$5.00		5	
			Restoration Treatment	DO NOTHING	\$0.00			2
		II - Good, Non-Load Related		Microsurfacing	\$10.00		5	
		III - Good, Load Related		2" HMA Overlay	\$47.00			
		IV - Poor		3" CIR with 2" HMA	\$71.00			
	V - Very Poor		Reconstruct Surface 8"HMA	\$150.00				
	AC/PCC	I - Very Good	Crack Treatment	DO NOTHING	\$0.00	3		
			Surface Treatment	Slurry Seal and Crack Sealing	\$5.00		5	
			Restoration Treatment	DO NOTHING	\$0.00			2
		II - Good, Non-Load Related		Microsurfacing	\$10.00		5	
		III - Good, Load Related		2" HMA Overlay	\$47.00			
		IV - Poor		2" HMA Overlay	\$47.00			
	V - Very Poor		Reconstruct Surface 8"HMA	\$150.00				
PCC	I - Very Good	Crack Treatment	DO NOTHING	\$0.00	3			
		Surface Treatment	DO NOTHING	\$0.00		99		
		Restoration Treatment	DO NOTHING	\$0.00			100	
	II - Good, Non-Load Related		DO NOTHING	\$0.00				
	III - Good, Load Related		DO NOTHING	\$0.00				
	IV - Poor		DO NOTHING	\$0.00				
	V - Very Poor		RECONSTRUCT STRUCTURE (PCC)	\$200.00				

 Functional Class and Surface combination not used

Decision Tree

Printed: 04/24/2019


Functional Class	Surface	Condition Category	Treatment Type	Treatment	Cost/Sq Yd, except Seal Cracks in LF:	Yrs Between Crack Seals	Yrs Between Surface Seals	# of Surface Seals before Overlay
Collector	AC	I - Very Good	Crack Treatment	DO NOTHING	\$0.00	3		
			Surface Treatment	Slurry Seal and Crack Sealing	\$5.00		5	
			Restoration Treatment	DO NOTHING	\$0.00			3
		II - Good, Non-Load Related		Microsurfacing	\$9.00		5	
		III - Good, Load Related		2" HMA Overlay	\$43.00			
		IV - Poor		3" CIR with 2" HMA	\$65.00			
	V - Very Poor		Reconstruct Surface 6"HMA	\$109.00				
	AC/AC	I - Very Good	Crack Treatment	DO NOTHING	\$0.00	3		
			Surface Treatment	Slurry Seal and Crack Sealing	\$5.00		5	
			Restoration Treatment	DO NOTHING	\$0.00			3
		II - Good, Non-Load Related		Microsurfacing	\$9.00		5	
		III - Good, Load Related		2" HMA Overlay	\$43.00			
		IV - Poor		3" CIR with 2" HMA	\$65.00			
	V - Very Poor		Reconstruct Surface 6"HMA	\$109.00				
	AC/PCC	I - Very Good	Crack Treatment	DO NOTHING	\$0.00	3		
Surface Treatment			Slurry Seal and Crack Sealing	\$5.00		5		
Restoration Treatment			DO NOTHING	\$0.00			3	
II - Good, Non-Load Related			Microsurfacing	\$9.00		5		
III - Good, Load Related			2" HMA Overlay	\$43.00				
IV - Poor			2" HMA Overlay	\$43.00				
V - Very Poor		Reconstruct Surface 6"HMA	\$109.00					
PCC	I - Very Good	Crack Treatment	DO NOTHING	\$0.00	4			
		Surface Treatment	DO NOTHING	\$0.00		99		
		Restoration Treatment	DO NOTHING	\$0.00			100	
	II - Good, Non-Load Related		DO NOTHING	\$0.00				
	III - Good, Load Related		DO NOTHING	\$0.00				
	IV - Poor		DO NOTHING	\$0.00				
	V - Very Poor		RECONSTRUCT STRUCTURE (PCC)	\$200.00				

 Functional Class and Surface combination not used

Decision Tree

Printed: 04/24/2019

Functional Class	Surface	Condition Category	Treatment Type	Treatment	Cost/Sq Yd, except Seal Cracks in LF:	Yrs Between Crack Seals	Yrs Between Surface Seals	# of Surface Seals before Overlay
Residential/Local	AC	I - Very Good	Crack Treatment	DO NOTHING	\$0.00	4		
			Surface Treatment	Slurry Seal and Crack Sealing	\$5.00		7	
			Restoration Treatment	DO NOTHING	\$0.00			3
		II - Good, Non-Load Related		Microsurfacing	\$8.00		7	
		III - Good, Load Related		Rubberized Cape Seal	\$21.00		7	
		IV - Poor		2" HMA Overlay	\$43.00			
	V - Very Poor		Reconstruct Surface 4"HMA	\$70.00				
	AC/AC	I - Very Good	Crack Treatment	DO NOTHING	\$0.00	4		
			Surface Treatment	Slurry Seal and Crack Sealing	\$5.00		7	
			Restoration Treatment	DO NOTHING	\$0.00			3
		II - Good, Non-Load Related		Microsurfacing	\$8.00		7	
		III - Good, Load Related		Rubberized Cape Seal	\$21.00		7	
		IV - Poor		2" HMA Overlay	\$43.00			
	V - Very Poor		Reconstruct Surface 4"HMA	\$70.00				
	AC/PCC	I - Very Good	Crack Treatment	DO NOTHING	\$0.00	4		
			Surface Treatment	SLURRY SEAL	\$5.00		7	
			Restoration Treatment	DO NOTHING	\$0.00			3
		II - Good, Non-Load Related		Microsurfacing	\$8.00		7	
III - Good, Load Related			Rubberized Cape Seal	\$21.00		7		
IV - Poor			2" HMA Overlay	\$43.00				
V - Very Poor		Reconstruct Surface 4"HMA	\$70.00					
PCC	I - Very Good	Crack Treatment	DO NOTHING	\$0.00	4			
		Surface Treatment	DO NOTHING	\$0.00		99		
		Restoration Treatment	DO NOTHING	\$0.00			100	
	II - Good, Non-Load Related		DO NOTHING	\$0.00				
	III - Good, Load Related		DO NOTHING	\$0.00				
	IV - Poor		DO NOTHING	\$0.00				
	V - Very Poor		RECONSTRUCT STRUCTURE (PCC)	\$200.00				

 Functional Class and Surface combination not used

APPENDIX C

Budget Needs

Projected PCI / Cost Summary

Preventative Treatment / Cost Summary

Rehabilitation Treatment / Cost Summary

Budget Needs Reports

The purpose of this module is to answer the question: *If the City had all the money in the world, what sections should be fixed and how much will it cost?* Based on the Maintenance & Rehabilitation (M&R) decision tree and the PCIs of the sections, the program will then select a maintenance or rehabilitation action and compute the total costs over a period of twenty years. The Budget Needs represents the "ideal world" funding levels, while the Budget Scenarios reports in the next section represent the most "cost effective" prioritization possible for the actual funding levels.

A budget needs analysis has been performed. The summary results from the analysis are shown below. An interest rate of 3.0% and an inflation factor of 3.0% were used to project the costs for the next twenty years. This report shows the total twenty-year budget that would be required to meet the City's standards as exemplified in the M&R decision tree.

Budget Needs reports included in this volume are listed below:

- Projected PCI/Cost Summary
- Preventative Maintenance Treatment/Cost Summary
- Rehabilitation Treatment/Cost Summary

Needs - Projected PCI/Cost Summary

This report summarizes and projects the City's network PCI values over a five-year period, both with and without treatments applied. These costs are based on those in the M&R decision tree. It also projects the costs over a twenty-year period.

COLUMN	DESCRIPTION
Year	Year in the analysis period.
PCI Treated	Projected network average PCI with all needed treatments applied.
PCI Untreated	Projected network average PCI without any treatments applied.
PM Cost	Total preventive maintenance treatment cost.
Rehab Cost	Total rehabilitation treatment cost.
Cost	The budget required for each year in the analysis period to meet the City's standard as shown on the M&R decision tree.
Total Cost	Total budget required over a five-year period.

Needs - Projected PCI/Cost Summary

Inflation Rate = 3.00 % Printed: 03/28/2019

Year	PCI Treated	PCI Untreated	PM Cost	Rehab Cost	Cost	
2019	88	71	\$5,555,607	\$99,368,281	\$104,923,888	
2020	86	69	\$5,624,241	\$3,862,876	\$9,487,117	
2021	84	66	\$1,273,912	\$5,222,208	\$6,496,120	
2022	83	64	\$964,898	\$2,061,054	\$3,025,952	
2023	82	62	\$0	\$11,435,170	\$11,435,170	
2024	84	60	\$13,572,774	\$3,985,577	\$17,558,351	
2025	84	57	\$6,534,444	\$862,291	\$7,396,735	
2026	82	55	\$1,835,933	\$4,937,166	\$6,773,099	
2027	81	52	\$1,118,579	\$0	\$1,118,579	
2028	79	50	\$0	\$0	\$0	
2029	80	48	\$9,374,392	\$175,591	\$9,549,983	
2030	79	46	\$507,227	\$9,866,370	\$10,373,597	
2031	78	43	\$509,537	\$15,289,415	\$15,798,952	
2032	76	41	\$0	\$4,829,796	\$4,829,796	
2033	76	39	\$0	\$11,314,752	\$11,314,752	
2034	74	37	\$24,373	\$8,444,663	\$8,469,036	
2035	73	35	\$431,766	\$6,635,175	\$7,066,941	
2036	72	33	\$383,980	\$12,714,224	\$13,098,204	
2037	72	31	\$394,302	\$16,856,783	\$17,251,085	
2038	70	29	\$923,728	\$12,778,217	\$13,701,945	
			% PM	PM Total Cost	Rehab Total Cost	Total Cost
			17.53%	\$49,029,693	\$230,639,609	\$279,669,302

Needs - Projected PCI/Cost Summary

Inflation Rate = 3.00 % Printed: 03/28/2019

Year	PCI Treated	PCI Untreated	PM Cost	Rehab Cost	Cost	
2019	91	46	\$4,081,869	\$429,870,489	\$433,952,358	
2020	87	43	\$932,770	\$2,850,459	\$3,783,229	
2021	85	41	\$1,277,768	\$2,414,423	\$3,692,191	
2022	83	38	\$551,204	\$304,907	\$856,111	
2023	81	35	\$160,495	\$0	\$160,495	
2024	81	33	\$10,952,823	\$4,069,020	\$15,021,843	
2025	80	31	\$785,275	\$275,507	\$1,060,782	
2026	84	28	\$37,537,891	\$39,235,207	\$76,773,098	
2027	83	26	\$978,497	\$1,259,058	\$2,237,555	
2028	82	24	\$2,013,793	\$2,340,587	\$4,354,380	
2029	81	22	\$12,659,547	\$5,015,599	\$17,675,146	
2030	80	20	\$958,470	\$108,872	\$1,067,342	
2031	78	19	\$520,371	\$2,918,724	\$3,439,095	
2032	77	17	\$443,629	\$226,705	\$670,334	
2033	82	16	\$46,734,311	\$44,894,060	\$91,628,371	
2034	82	15	\$12,893,003	\$9,814,804	\$22,707,807	
2035	80	13	\$2,353,563	\$1,715,781	\$4,069,344	
2036	79	12	\$353,873	\$938,174	\$1,292,047	
2037	77	11	\$21,701	\$1,527,806	\$1,549,507	
2038	76	10	\$494,110	\$3,229,337	\$3,723,447	
			% PM	PM Total Cost	Rehab Total Cost	Total Cost
			19.82%	\$136,704,963	\$553,009,519	\$689,714,482

Needs - Preventive Maintenance Treatment/Cost Summary

This report summarizes each preventive maintenance treatment type, quantity of pavement affected, and total costs over the twenty-year period. It also summarizes the total quantities and costs over the next five years.

COLUMN	DESCRIPTION
Treatment	Type of preventive maintenance treatments needed.
Year	Year in the analysis period (i.e. 2019, 2020, 2021, etc.).
Area Treated	Quantities in linear feet (Seal Cracks) or square yard (Slurry Seal).
Cost	Maintenance treatment cost.

Needs - Preventive Maintenance Treatment/Cost Summary

Inflation Rate = 3.00 % Printed: 04/24/2019

Treatment	Year	Area Treated	Cost
Slurry Seal and Crack Sealing	2019	1,111,110.44 sq.yd.	\$5,555,607
	2020	1,092,073 sq.yd.	\$5,624,241
	2021	240,153.67 sq.yd.	\$1,273,912
	2022	176,602.56 sq.yd.	\$964,898
	2024	2,341,574.94 sq.yd.	\$13,572,774
	2025	1,094,488.11 sq.yd.	\$6,534,444
	2026	298,553.44 sq.yd.	\$1,835,933
	2027	176,602.56 sq.yd.	\$1,118,579
	2029	1,395,072.94 sq.yd.	\$9,374,392
	2030	73,285.67 sq.yd.	\$507,227
	2031	71,475.22 sq.yd.	\$509,537
	2034	3,128.67 sq.yd.	\$24,373
	2035	53,812.11 sq.yd.	\$431,766
	2036	46,462.56 sq.yd.	\$383,980
	2037	46,321.89 sq.yd.	\$394,302
	2038	105,357.5 sq.yd.	\$923,728
	Total	<u>8,326,075.27</u>	<u>\$49,029,693</u>
Total Quantity		<u>8,326,075.27</u>	<u>\$49,029,693</u>

Needs - Preventive Maintenance Treatment/Cost Summary

Inflation Rate = 3.00 % Printed: 04/24/2019

Treatment	Year	Area Treated	Cost
SLURRY SEAL	2019	2,223.33 sq.yd.	\$11,118
	2026	3,156.78 sq.yd.	\$19,414
	2033	3,156.78 sq.yd.	\$23,876
	Total	8,536.89	\$54,408
Slurry Seal and Crack Sealing	2019	814,132.11 sq.yd.	\$4,070,751
	2020	181,116.89 sq.yd.	\$932,770
	2021	240,877.67 sq.yd.	\$1,277,768
	2022	100,883.67 sq.yd.	\$551,204
	2023	28,518.56 sq.yd.	\$160,495
	2024	1,889,567.67 sq.yd.	\$10,952,823
	2025	131,528.89 sq.yd.	\$785,275
	2026	6,101,026.66 sq.yd.	\$37,518,477
	2027	154,483.78 sq.yd.	\$978,497
	2028	308,674.33 sq.yd.	\$2,013,793
	2029	1,883,949.78 sq.yd.	\$12,659,547
	2030	138,482.11 sq.yd.	\$958,470
	2031	72,994 sq.yd.	\$520,371
	2032	60,417.22 sq.yd.	\$443,629
	2033	6,176,086.33 sq.yd.	\$46,710,435
	2034	1,655,084.89 sq.yd.	\$12,893,003
	2035	293,327.11 sq.yd.	\$2,353,563
	2036	42,819.22 sq.yd.	\$353,873
	2037	2,549.22 sq.yd.	\$21,701
	2038	56,356 sq.yd.	\$494,110
Total	20,332,876.1	\$136,650,555	
Total Quantity		20,341,412.99	\$136,704,963

Needs - Rehabilitation Treatment/Cost Summary

This report summarizes each rehabilitation treatment type, quantity of pavement affected, and total costs over the twenty-year period. It also summarizes the total quantities and costs over the next five years.

COLUMN	DESCRIPTION
Treatment	Type of rehabilitation treatments needed.
Year	Year in the analysis period (i.e. 2019, 2020, 2021, etc.).
Area Treated	Quantities in square yard.
Cost	Rehabilitation treatment cost.

Needs - Rehabilitation Treatment/Cost Summary

Inflation Rate = 3.00 % Printed: 04/24/2019

Treatment	Year	Area Treated		Cost
2" HMA Overlay	2019	495,203.16	sq.yd.	\$23,274,572
	2020	67,343.44	sq.yd.	\$3,260,100
	2021	71,475.22	sq.yd.	\$3,563,922
	Total	634,021.83	sq.yd.	\$30,098,594
3" CIR with 2" HMA	2019	796,147.22	sq.yd.	\$56,526,492
	2024	1,288.44	sq.yd.	\$106,050
	2025	5,942.22	sq.yd.	\$503,769
	2029	1,840.22	sq.yd.	\$175,591
	2030	47,869.89	sq.yd.	\$4,704,684
	2031	46,462.56	sq.yd.	\$4,703,361
	2032	46,321.89	sq.yd.	\$4,829,796
	2033	105,357.5	sq.yd.	\$11,314,752
	2034	76,342.33	sq.yd.	\$8,444,663
	2035	58,236.89	sq.yd.	\$6,635,175
	2036	55,463.56	sq.yd.	\$6,508,772
	2037	138,477.33	sq.yd.	\$16,738,142
	2038	36,914.44	sq.yd.	\$4,595,812
	Total	1,416,664.5	sq.yd.	\$125,787,059
Microsurfacing	2019	420,207.89	sq.yd.	\$4,202,094
	2020	58,521.56	sq.yd.	\$602,776
	2021	91,457.94	sq.yd.	\$970,280
	2024	334,649.89	sq.yd.	\$3,879,527
	2025	30,025.56	sq.yd.	\$358,522
	2026	78,796.44	sq.yd.	\$969,100
	Total	1,013,659.28	sq.yd.	\$10,982,299
RECONSTRUCT STRUCTURE (PCC)	2021	3,242.56	sq.yd.	\$688,006
	2022	9,430.78	sq.yd.	\$2,061,054
	2023	50,800	sq.yd.	\$11,435,170
	2026	16,132	sq.yd.	\$3,968,066
	2030	18,644.56	sq.yd.	\$5,161,686
	2031	37,124.22	sq.yd.	\$10,586,054
	2036	18,772	sq.yd.	\$6,205,452
	2037	348.44	sq.yd.	\$118,641
	2038	23,331.56	sq.yd.	\$8,182,405
Total	177,826.11	sq.yd.	\$48,406,534	
Reconstruct Surface 8"HMA	2019	102,434.11	sq.yd.	\$15,365,123
	Total	102,434.11	sq.yd.	\$15,365,123
Total Cost				\$230,639,609

Needs - Rehabilitation Treatment/Cost Summary

Inflation Rate = 3.00 % Printed: 04/24/2019

Treatment	Year	Area Treated	Cost
2" HMA Overlay	2019	4,007,483.33 sq.yd.	\$172,322,203
	2020	13,963.78 sq.yd.	\$618,459
	2021	5,984.33 sq.yd.	\$272,999
	2026	53,015.33 sq.yd.	\$2,803,702
	2033	70,780.67 sq.yd.	\$4,603,676
	2037	2,206.22 sq.yd.	\$161,506
	2038	8,909.11 sq.yd.	\$671,754
	Total		4,162,342.77 sq.yd.
3" CIR with 2" HMA	2019	930,973 sq.yd.	\$60,513,311
	2024	13,304 sq.yd.	\$1,002,495
	2028	14,453.33 sq.yd.	\$1,225,791
	2029	24,693.33 sq.yd.	\$2,157,077
	2032	2,375 sq.yd.	\$226,705
	2033	739.56 sq.yd.	\$72,712
	2034	79,798.44 sq.yd.	\$8,081,022
	2035	2,469 sq.yd.	\$257,532
	2036	3,366.11 sq.yd.	\$361,639
	2037	12,347 sq.yd.	\$1,366,300
	2038	17,814.67 sq.yd.	\$2,030,482
	Total		1,102,333.44 sq.yd.
Microsurfacing	2019	1,426,822.44 sq.yd.	\$11,713,880
	2020	72,564.56 sq.yd.	\$628,614
	2021	68,781.11 sq.yd.	\$589,444
	2024	269,956.33 sq.yd.	\$2,805,659
	2025	25,636.78 sq.yd.	\$275,507
	2026	1,094,489.78 sq.yd.	\$10,774,020
	2027	30,265.44 sq.yd.	\$306,725
	2028	21,576 sq.yd.	\$225,216
	2029	189,689 sq.yd.	\$2,294,123
	2030	8,738.89 sq.yd.	\$108,872
	2031	13,659.11 sq.yd.	\$161,804
	2033	1,038,973.56 sq.yd.	\$12,572,486
	2034	29,917.89 sq.yd.	\$372,897
	2035	21,576 sq.yd.	\$276,988
	2036	498.67 sq.yd.	\$6,595
	2038	9,446.67 sq.yd.	\$132,519
	Total		4,322,592.22 sq.yd.
RECONSTRUCT STRUCTURE (PCC)	2019	15,490.11 sq.yd.	\$3,098,025
	2020	2,570 sq.yd.	\$529,420
	2021	1,563.33 sq.yd.	\$331,709
	2026	8,794.89 sq.yd.	\$2,163,323
	2029	704.67 sq.yd.	\$189,403
	2031	8,543.11 sq.yd.	\$2,436,088
	2034	1,636.89 sq.yd.	\$510,044
	2035	271.67 sq.yd.	\$87,190
Total		39,574.67 sq.yd.	\$9,345,202
Reconstruct Surface 4"HMA	2019	1,717,353.78 sq.yd.	\$120,214,984
	Total		\$120,214,984
Reconstruct Surface 6"HMA	2019	383,062.44 sq.yd.	\$41,753,838

Needs - Rehabilitation Treatment/Cost Summary

Inflation Rate = 3.00 % Printed: 04/24/2019

Treatment	Year	Area Treated		Cost
	Total	383,062.44	sq.yd.	\$41,753,838
Rubberized Cape Seal	2019	964,485.33	sq.yd.	\$20,254,248
	2020	49,651.33	sq.yd.	\$1,073,966
	2021	54,772.22	sq.yd.	\$1,220,271
	2022	13,287.22	sq.yd.	\$304,907
	2024	10,715.44	sq.yd.	\$260,866
	2026	909,657.44	sq.yd.	\$23,494,162
	2027	35,798.89	sq.yd.	\$952,333
	2028	32,466	sq.yd.	\$889,580
	2029	13,287.22	sq.yd.	\$374,996
	2031	10,715.44	sq.yd.	\$320,832
	2033	870,316.56	sq.yd.	\$27,645,186
	2034	26,005.78	sq.yd.	\$850,841
	2035	32,466	sq.yd.	\$1,094,071
	2036	16,420.11	sq.yd.	\$569,940
	2038	10,715.44	sq.yd.	\$394,582
	Total	3,050,760.44	sq.yd.	\$79,700,781
Total Cost				\$553,009,519

APPENDIX D

**Sections Selected for Treatment:
8-Year Work Plan**

Scenarios - Sections Selected for Treatment

Interest: 3.00%

Inflation: 3.00%

Printed: 04/24/2019

Scenario: Work Plan (\$20m beyond 2026)

Year	Budget	PM	Year	Budget	PM	Year	Budget	PM
2019	\$44,963,874	0%	2026	\$43,502,053	0%	2033	\$20,000,000	10%
2020	\$26,946,119	0%	2027	\$20,000,000	10%	2034	\$20,000,000	10%
2021	\$48,521,605	0%	2028	\$20,000,000	10%	2035	\$20,000,000	10%
2022	\$43,992,714	0%	2029	\$20,000,000	10%	2036	\$20,000,000	10%
2023	\$37,685,659	0%	2030	\$20,000,000	10%	2037	\$20,000,000	10%
2024	\$40,351,476	0%	2031	\$20,000,000	10%	2038	\$20,000,000	10%
2025	\$36,488,933	0%	2032	\$20,000,000	10%			

Year: 2019

Street Name	Begin Location	End Location	Street ID	Section ID	Length	Width	Area	FC	Surf Type	Area ID	Current PCI	Treatment		Cost	Rating	Treatment
												PCI Before	PCI After			
**10 ST	WEST ST	MARKET ST	0007	001	135	69	18,078	A	AC	WEOAKL - West Oakland	31	32	100	\$142,616	10,632	THIN AC OVERLAY
**102 AV	E ST	INTERNATIONAL BV	0013	001	2,022	38	73,644	R	AC/AC	CEEAOA - Central East Oakland	24	24	100	\$572,787	6,754	THIN AC OVERLAY
**102 AV	INTERNATIONAL BV	BANCROFT AV	0013	002	2,934	30	85,530	R	AC/AC	CEEAOA - Central East Oakland	21	20	100	\$665,234	6,754	THIN AC OVERLAY
**11 ST	BROADWAY	FRANKLIN ST	0029	005	395	51	21,063	A	AC/AC	DWNTWN - Downtown	71	71	100	\$11,702	91,141	THIN AC OVERLAY
**11 ST	FRANKLIN ST	MADISON ST	0029	006	1,905	44	83,072	A	AC/AC	DWNTWN - Downtown	77	77	100	\$46,152	67,475	THIN AC OVERLAY
**11 ST	MADISON ST	12 ST	0029	007	1,280	34	45,764	A	AC	DWNTWN - Downtown	66	67	100	\$50,849	55,561	THIN AC OVERLAY
**12 AV	E 20 ST	E 28 ST	0031	06B	2,560	35	101,045	R	AC	EALAFR - Eastlake/Fruit vale	14	15	100	\$785,906	6,754	THIN AC OVERLAY
**12 ST	1518 FT S/OAK ST	OAK ST	0032	001	1,520	50	75,900	A	AC	EALAFR - Eastlake/Fruit vale	52	52	100	\$396,367	14,494	THIN AC OVERLAY
**12 ST	OAK ST	HARRISON ST	0032	002	1,525	45	67,905	A	AC/AC	DWNTWN - Downtown	38	38	100	\$535,695	10,490	THIN AC OVERLAY
**14 AV	E 12 ST	INTERNATIONAL BV	0041	001	357	62	18,480	A	AC	EALAFR - Eastlake/Fruit vale	3	4	100	\$308,000	5,069	THIN AC OVERLAY
**14 ST	WOOD ST	MANDELA PKWY	0046	001	2,114	50	96,300	C	AC/AC	WEOAKL - West Oakland	60	60	100	\$0	0	THIN AC OVERLAY
**23 AV	29 AV	E 7 ST	0087	001	1,021	52	46,852	A	AC/AC	EALAFR - Eastlake/Fruit vale	44	43	100	\$369,611	10,244	THIN AC OVERLAY
**23 AV	E 11 ST	PVMT CHNG	0087	003	380	63	22,869	A	AC	EALAFR - Eastlake/Fruit vale	25	27	100	\$180,411	10,690	THIN AC OVERLAY

** - Treatment from Project Selection

Scenarios - Sections Selected for Treatment

Interest: 3.00%

Inflation: 3.00%

Printed: 04/24/2019

Scenario: 8-Year Work Plan

Year: 2019

Street Name	Begin Location	End Location	Street ID	Section ID	Length	Width	Area	FC	Surf Type	Area ID	Current PCI	Treatment		Cost	Rating	Treatment
												PCI Before	PCI After			
**24 AV	INTERNATIONAL BV	FOOTHILL BV	0091	001	1,027	30	27,840	R	AC	EALAFR - Eastlake/Fruit vale	10	12	100	\$216,534	6,754	THIN AC OVERLAY
**25 AV	FOOTHILL BV	E 21 ST	0097	003	873	32	26,400	R	AC/AC	EALAFR - Eastlake/Fruit vale	11	10	100	\$205,334	6,754	THIN AC OVERLAY
**26 AV	E 27 ST	E 23 ST	0100	002	1,790	32	56,000	R	AC/AC	EALAFR - Eastlake/Fruit vale	38	38	100	\$267,556	10,706	THIN AC OVERLAY
**28 ST	PERALTA ST	UNION ST	0112	004	508	32	13,952	C	AC/AC	WEOAKL - West Oakland	53	53	100	\$0	0	THIN AC OVERLAY
**28 ST	UNION ST	ADELINE ST	0112	005	655	32	20,064	C	AC/AC	WEOAKL - West Oakland	67	68	100	\$0	0	THIN AC OVERLAY
**28 ST	MARKET ST	SAN PABLO AV	0112	007	315	32	7,712	C	AC/AC	WEOAKL - West Oakland	77	77	100	\$0	0	THIN AC OVERLAY
**28 ST	SAN PABLO AV	WEST ST	0112	008	537	32	14,560	C	AC/AC	WEOAKL - West Oakland	69	70	100	\$0	0	THIN AC OVERLAY
**29 AV	E 17 ST	INTERNATIONAL BV	0116	001	1,137	32	31,552	A	AC/AC	EALAFR - Eastlake/Fruit vale	45	45	100	\$248,911	10,124	THIN AC OVERLAY
**4 AV	E 12 ST	E 18 ST	0169	001	1,806	30	51,742	A	AC/AC	EALAFR - Eastlake/Fruit vale	43	43	100	\$408,187	10,262	THIN AC OVERLAY
**42 ST	BROADWAY	TELEGRAPH AV	0181	001	2,782	32	86,002	C	AC/AC	NOOAAD - North Oakland/Adams Point	19	17	100	\$1,041,580	5,000	THIN AC OVERLAY
**5 ST	JACKSON ST	OAK ST	0206	003	759	43	31,218	C	AC/AC	DWNTWN - Downtown	72	71	100	\$0	0	THIN AC OVERLAY
**5 ST	CASTRO ST	BROADWAY	0208	006	1,918	41	71,750	A	AC/AC	WEOAKL - West Oakland	51	50	100	\$374,695	14,676	THIN AC OVERLAY
**51 ST	TELEGRAPH AV	SHAFTER	0217	003	1,182	52	63,648	A	AC	NOOAAD - North Oakland/Adams Point	28	29	100	\$502,112	10,679	THIN AC OVERLAY
**59 ST	OCCIDENTAL ST	M L KING JR WAY	0243	002B	1,454	36	55,620	R	AC/AC	NOOAAD - North Oakland/Adams Point	2	2	100	\$432,600	6,754	THIN AC OVERLAY
**63 AV	INTERNATIONAL BV	EASTLAWN ST	0268	001	860	24	19,680	R	AC/AC	CEEAOA - Central East Oakland	32	31	100	\$94,027	10,934	THIN AC OVERLAY

** - Treatment from Project Selection

Scenarios - Sections Selected for Treatment

Interest: 3.00%

Inflation: 3.00%

Printed: 04/24/2019

Scenario: 8-Year Work Plan

Year: 2019

Street Name	Begin Location	End Location	Street ID	Section ID	Length	Width	Area	FC	Surf Type	Area ID	Current PCI	Treatment		Cost	Rating	Treatment
												PCI Before	PCI After			
**69 AV	INTERNATIONAL BV	SAN LEANDRO ST	0288	002	3,211	32	93,248	R	AC	CEEAOA - Central East Oakland	34	35	100	\$445,519	10,839	THIN AC OVERLAY
**7 ST	MANDELA PKWY	UNION ST	0290	007A	956	58	54,346	A	AC/AC	WEOAKL - West Oakland	84	83	100	\$30,193	30,992	THIN AC OVERLAY
**7 ST	UNION ST	ADELINE	0290	007B	653	58	47,154	A	AC	WEOAKL - West Oakland	50	51	100	\$52,394	69,235	THIN AC OVERLAY
**7 ST	ADELINE ST	FILBERT ST	0290	008	1,004	64	61,120	A	AC	WEOAKL - West Oakland	61	62	100	\$67,912	60,744	THIN AC OVERLAY
**7 ST	CASTRO ST	M.L. KING WAY	0290	100A	312	78	24,336	A	AC	WEOAKL - West Oakland	66	67	100	\$27,040	55,269	THIN AC OVERLAY
**76 AV	HOLLY ST	INTERNATIONAL BV	0309	001	1,474	28	38,697	R	AC/AC	CEEAOA - Central East Oakland	30	30	100	\$184,886	10,951	THIN AC OVERLAY
**76 AV	RUDSDALE ST	SPENCER ST	0309	003	1,320	23	29,291	R	AC/AC	CEEAOA - Central East Oakland	47	46	100	\$139,946	10,223	THIN AC OVERLAY
**76 AV	SPENCER ST	HAWLEY ST	0309	004	661	20	10,620	R	AC	CEEAOA - Central East Oakland	21	22	100	\$82,600	6,754	THIN AC OVERLAY
**81 AV	RUDSDALE ST	B ST	0323	003	757	30	22,686	C	AC/AC	CEEAOA - Central East Oakland	48	48	100	\$163,844	7,799	THIN AC OVERLAY
**81 AV	B ST	INTERNATIONAL BV	0323	004	890	30	26,670	C	AC	CEEAOA - Central East Oakland	38	39	100	\$192,617	8,222	THIN AC OVERLAY
**82 AV	UTAH ST	MACARTHUR BV	0325	002	1,377	34	46,649	C	AC/AC	EAOAHI - East Oakland Hills	74	73	100	\$0	0	THIN AC OVERLAY
**86 AV	E ST	G ST	0332	003	679	32	22,368	R	AC	CEEAOA - Central East Oakland	31	32	100	\$106,870	10,926	THIN AC OVERLAY
**87 AV	EAST END	INTERNATIONAL BV	0334	001	3,558	30	105,390	R	AC/AC	CEEAOA - Central East Oakland	50	50	100	\$0	0	THIN AC OVERLAY
**87 AV	E ST	G ST	0334	003	832	32	21,952	R	AC/AC	CEEAOA - Central East Oakland	26	25	100	\$104,882	10,990	THIN AC OVERLAY
**97 AV	B ST	INTERNATIONAL BV	0349	001	1,133	30	32,160	R	AC/AC	CEEAOA - Central East Oakland	16	15	100	\$250,134	6,754	THIN AC OVERLAY
**98 AV	RT 17 OFF RAMP	WEST END	0350	600	4,561	86	392,074	A	AC/AC	COLAIR - Coliseum/Airport	55	56	100	\$435,638	66,173	THIN AC OVERLAY

** - Treatment from Project Selection

Scenarios - Sections Selected for Treatment

Interest: 3.00%

Inflation: 3.00%

Printed: 04/24/2019

Scenario: 8-Year Work Plan

Year: 2019

Street Name	Begin Location	End Location	Street ID	Section ID	Length	Width	Area	FC	Surf Type	Area ID	Current PCI	Treatment		Cost	Rating	Treatment
												PCI Before	PCI After			
**99 AV	BANCROFT AV	PLYMOUTH ST	0352	004	1,805	29	50,518	R	AC	CEEAOA - Central East Oakland	24	25	100	\$392,918	6,754	THIN AC OVERLAY
**ADELINE ST	MIDDLE HARBOR	3 ST	0364	001	1,024	50	24,900	C	AC	WEOAKL - West Oakland	80	81	100	\$0	0	THIN AC OVERLAY
**ALCATRAZ AV	CITY LIMIT	SAN PABLO AV	0375	003	807	49	39,163	A	AC/AC	NOOAAD - North Oakland/Adams Point	40	39	100	\$308,953	10,422	THIN AC OVERLAY
**ARKANSAS ST	MAPLE AV	SOUTH END	0427	001	1,136	26	27,716	R	AC/AC	EALAFR - Eastlake/Fruitvale	11	10	100	\$215,569	6,754	THIN AC OVERLAY
**BANCROFT AVE SB	98 AVE	103 AVE	0477	300	2,030	25	48,075	A	AC	CEEAOA - Central East Oakland	40	42	100	\$379,259	10,329	THIN AC OVERLAY
**BANCROFT AVE SB	103 AV	107 AV	0477	400	1,124	25	28,250	A	AC	CEEAOA - Central East Oakland	38	39	100	\$222,862	10,423	THIN AC OVERLAY
**BANCROFT AVE NB	107 AV	103 AV	0479	100	1,109	25	28,250	A	AC	CEEAOA - Central East Oakland	52	53	100	\$147,528	14,462	THIN AC OVERLAY
**BANCROFT AVE NB	103 AVE	98 AVE	0479	200	2,044	25	51,000	A	AC	CEEAOA - Central East Oakland	41	43	100	\$402,334	10,282	THIN AC OVERLAY
**BANCROFT AV	107 AV	DURANT AV	0482	001	771	56	41,440	A	AC	CEEAOA - Central East Oakland	28	29	100	\$326,916	10,678	THIN AC OVERLAY
**BANCROFT WAY	INTERNATIONAL BV	BANCROFT AV	0485	001	716	26	12,366	A	AC/AC	CEEAOA - Central East Oakland	46	45	100	\$97,554	10,128	THIN AC OVERLAY
**BIRCH ST	98 AV	90 AV	0538	002	2,197	32	68,640	R	AC	CEEAOA - Central East Oakland	24	25	100	\$533,867	6,754	THIN AC OVERLAY
**BROADWAY	EMBARCADERO	6 ST	0578B	002	1,404	56	70,560	A	AC/AC	DWNTWN - Downtown	50	49	100	\$368,480	14,837	THIN AC OVERLAY
**BRUSH ST	6 ST	5 ST	0597	004	280	42	10,873	A	AC/AC	WEOAKL - West Oakland	53	52	100	\$12,082	67,694	THIN AC OVERLAY
**BRUSH ST	5 ST	3 ST	0597	005	560	41	19,885	A	AC	WEOAKL - West Oakland	26	27	100	\$156,871	10,682	THIN AC OVERLAY
**CALCOT PL	E 11 ST	WEST END	0628	001	1,256	40	53,480	C	AC/AC	EALAFR - Eastlake/Fruitvale	80	79	100	\$0	0	THIN AC OVERLAY
**CAMDEN ST	SEMINARY AV	BRANN ST	0636	001	1,966	47	87,839	C	AC/AC	CEEAOA - Central East Oakland	27	26	100	\$634,393	8,378	THIN AC OVERLAY

** - Treatment from Project Selection

Scenarios - Sections Selected for Treatment

Interest: 3.00%

Inflation: 3.00%

Printed: 04/24/2019

Scenario: 8-Year Work Plan

Year: 2019

Street Name	Begin Location	End Location	Street ID	Section ID	Length	Width	Area	FC	Surf Type	Area ID	Current PCI	Treatment		Cost	Rating	Treatment
												PCI Before	PCI After			
**CARSON ST	TOMPKINS AV	FAIR AV	0665	001	269	27	5,616	A	AC/AC	GLREHE - Glenview/Redwood Heights	37	37	100	\$44,304	10,525	THIN AC OVERLAY
**CARSON ST	REINHARDT DR	MOUNTAIN BV	0665	003	1,019	42	41,382	A	AC/AC	GLREHE - Glenview/Redwood Heights	33	33	100	\$326,458	10,620	THIN AC OVERLAY
**CARY AV	EDES AV	DOUGLAS AV	0667	001	872	24	20,064	R	AC	CEEAOA - Central East Oakland	14	15	100	\$156,054	6,754	THIN AC OVERLAY
**CHAPMAN ST	SOUTH END	LANCASTER ST	0691	001	256	32	6,656	C	AC	EALAFR - Eastlake/Fruit vale	58	59	100	\$0	0	THIN AC OVERLAY
**CHAPMAN ST	LANCASTER ST	DERBY AV	0691	002	469	32	14,368	C	AC	EALAFR - Eastlake/Fruit vale	82	82	100	\$0	0	THIN AC OVERLAY
**CHAPMAN ST	DERBY AV	PETERSON ST	0691	003	618	32	15,840	C	AC	EALAFR - Eastlake/Fruit vale	67	67	100	\$0	0	THIN AC OVERLAY
**CHAPMAN ST	PETERSON ST	29 AV	0691	004	372	32	10,240	C	AC	EALAFR - Eastlake/Fruit vale	52	53	100	\$0	0	THIN AC OVERLAY
**CHURCH ST	FOOTHILL BV	BANCROFT AV	0713	001	933	32	26,389	C	AC/AC	CEEAOA - Central East Oakland	29	29	100	\$190,588	8,364	THIN AC OVERLAY
**CHURCH ST	BANCROFT AV	ARTHUR ST	0713	002	1,173	35	39,725	R	AC/AC	CEEAOA - Central East Oakland	16	15	100	\$308,973	6,754	THIN AC OVERLAY
**CHURCH ST	ARTHUR ST	FLORA ST	0713	003	2,212	20	43,160	R	AC/AC	CEEAOA - Central East Oakland	14	13	100	\$335,689	6,754	THIN AC OVERLAY
**CONGRESS AV	HIGH ST	FOOTHILL BV	0748	001	3,211	37	116,882	R	AC/AC	EALAFR - Eastlake/Fruit vale	10	10	100	\$909,083	6,754	THIN AC OVERLAY
**COOLIDGE AV	FOOTHILL BV	BROOKDALE AV	0752	001	3,583	34	123,430	C	AC/AC	EALAFR - Eastlake/Fruit vale	82	81	100	\$0	0	THIN AC OVERLAY
**COOLIDGE AV	BROOKDALE AV	SCHOOL ST	0752	002	1,265	34	43,195	C	AC/AC	EALAFR - Eastlake/Fruit vale	59	59	100	\$0	0	THIN AC OVERLAY
**COOLIDGE AV	SCHOOL ST	MACARTHUR BV	0752	003	1,752	26	44,840	C	AC/AC	GLREHE - Glenview/Redwood Heights	59	58	100	\$0	0	THIN AC OVERLAY
**D ST	92 AV	87 AV	0797	003	1,382	32	43,744	R	AC/AC	CEEAOA - Central East Oakland	31	30	100	\$209,000	10,954	THIN AC OVERLAY

** - Treatment from Project Selection

Scenarios - Sections Selected for Treatment

Interest: 3.00%

Inflation: 3.00%

Printed: 04/24/2019

Scenario: 8-Year Work Plan

Year: 2019

Street Name	Begin Location	End Location	Street ID	Section ID	Length	Width	Area	FC	Surf Type	Area ID	Current PCI	Treatment		Cost	Rating	Treatment
												PCI Before	PCI After			
**DALE PL	38 AV	MINNA AV	0801	001	514	26	11,934	R	AC	EALAFR - Eastlake/Fruit vale	9	10	100	\$92,820	6,754	THIN AC OVERLAY
**DOWLING ST	82 AV	NORTH END	0850	002	224	22	4,686	R	AC/AC	CEEAOA - Central East Oakland	39	39	100	\$22,389	10,690	THIN AC OVERLAY
**DOWLING ST	81 AV	80 AV	0851	001	243	30	7,170	R	AC	CEEAOA - Central East Oakland	26	27	100	\$34,257	10,974	THIN AC OVERLAY
**INTERNATIONAL BV	DURANT AV	98 AV	0880	001	3,300	78	273,234	A	AC	CEEAOA - Central East Oakland	70	71	100	\$151,797	100,248	THIN AC OVERLAY
**INTERNATIONAL BV	21 AV	14 AV	0885	003	2,587	60	151,725	A	AC	EALAFR - Eastlake/Fruit vale	78	79	100	\$84,292	77,067	THIN AC OVERLAY
**INTERNATIONAL BV NB	98 AV	90 AV	0886C	001	2,211	60	139,620	A	AC	CEEAOA - Central East Oakland	73	74	100	\$77,567	91,717	THIN AC OVERLAY
**E 15 ST	1 AV	14 AV	0893	001	4,592	36	163,152	A	AC/AC	EALAFR - Eastlake/Fruit vale	81	81	100	\$90,640	38,293	THIN AC OVERLAY
**E 15 ST	57 AV	SOUTH END	0896	002	313	30	9,060	R	AC	CEEAOA - Central East Oakland	17	18	100	\$70,467	6,754	THIN AC OVERLAY
**E 17 ST	SEMINARY AV	55 AV	0913	002	1,342	29	36,192	R	AC	CEEAOA - Central East Oakland	23	24	100	\$281,494	6,754	THIN AC OVERLAY
**E 18 ST	14 AV	4 AV	0917	001	3,531	39	134,628	C	AC/AC	EALAFR - Eastlake/Fruit vale	3	2	100	\$1,630,495	5,000	THIN AC OVERLAY
**E 24 ST	19 AV	26 AV	0929	005	3,154	32	97,792	R	AC	EALAFR - Eastlake/Fruit vale	18	19	100	\$760,605	6,754	THIN AC OVERLAY
**E 30 ST	14 AV	22 AV	0945	001	996	32	30,336	R	AC/AC	EALAFR - Eastlake/Fruit vale	9	8	100	\$235,947	6,754	THIN AC OVERLAY
**E 30 ST	22 AV	23 AV	0945	002	312	32	9,504	R	AC/AC	EALAFR - Eastlake/Fruit vale	23	22	100	\$73,920	6,754	THIN AC OVERLAY
**E 30 ST	23 AV	SOUTH END	0945	003	167	32	5,280	R	AC	EALAFR - Eastlake/Fruit vale	54	55	100	\$0	0	THIN AC OVERLAY
**E 7 ST	KENNEDY ST	23 AV	0954	001	329	32	8,032	C	AC/AC	EALAFR - Eastlake/Fruit vale	93	94	100	\$0	0	THIN AC OVERLAY
**EDWARDS AV	SUNKIST DR	OFF RAMP	0982	001	1,258	26	32,244	C	AC/AC	EAOAHI - East Oakland Hills	85	85	100	\$0	0	THIN AC OVERLAY

** - Treatment from Project Selection

Scenarios - Sections Selected for Treatment

Interest: 3.00%

Inflation: 3.00%

Printed: 04/24/2019

Scenario: 8-Year Work Plan

Year: 2019

Street Name	Begin Location	End Location	Street ID	Section ID	Length	Width	Area	FC	Surf Type	Area ID	Current PCI	Treatment		Cost	Rating	Treatment
												PCI Before	PCI After			
**ELYSIAN FIELDS	PVMT CHNG	GOLF LINKS RD	1012	002	2,229	34	70,178	C	AC/AC	EAOAHI - East Oakland Hills	47	46	100	\$506,842	7,839	THIN AC OVERLAY
**ENTERPRISE WAY	85 AV	EDES AV	1025	001	1,267	44	53,416	C	AC/AC	COLAIR - Coliseum/Airport	67	66	100	\$0	0	THIN AC OVERLAY
**EXCELSIOR AV	FREEWAY ENT	PARK BV	1044	001	910	55	21,899	A	AC/AC	GLREHE - Glenview/Redwood Heights	29	27	100	\$172,759	10,685	THIN AC OVERLAY
**FENHAM ST	62 AV	64 AV	1064	001	378	35	12,950	R	AC/AC	CEEAOA - Central East Oakland	9	9	100	\$100,723	6,754	THIN AC OVERLAY
**FOOTHILL BV	LAKESHORE AV	14 AV	1091	100	4,557	39	177,866	A	AC/AC	EALAFR - Eastlake/Fruitvale	84	84	100	\$98,815	22,547	THIN AC OVERLAY
**FRANKLIN ST	5 ST	4 ST	1102	001	268	50	11,050	C	AC/AC	DWNTWN - Downtown	72	71	100	\$0	0	THIN AC OVERLAY
**FRANKLIN ST	4 ST	3 ST	1102	002	279	45	11,430	C	AC/AC	DWNTWN - Downtown	44	44	100	\$82,550	7,960	THIN AC OVERLAY
**FRANKLIN ST	3 ST	2 ST	1102	003	280	45	10,260	C	AC/AC	DWNTWN - Downtown	73	73	100	\$0	0	THIN AC OVERLAY
**FRANKLIN ST	2 ST	EMBARCADERO	1102	004	284	45	11,430	C	AC/AC	DWNTWN - Downtown	84	84	100	\$0	0	THIN AC OVERLAY
**FRANKLIN ST	14 ST	THOMAS L BERKLEY (20TH ST)	1103	003	1,923	54	144,396	A	AC	DWNTWN - Downtown	69	70	100	\$80,220	102,973	THIN AC OVERLAY
**FRANKLIN ST	THOMAS L BERKLEY (20TH ST)	BROADWAY	1103	004	882	48	41,280	A	AC	DWNTWN - Downtown	61	62	100	\$215,574	12,893	THIN AC OVERLAY
**FULLINGTON ST	MAYBELLE WAY	39 AV	1112	001	704	20	14,100	R	AC/AC	EALAFR - Eastlake/Fruitvale	17	16	100	\$109,667	6,754	THIN AC OVERLAY
**GALINDO ST	35 AV	HARRINGTON AV	1118	001	855	26	21,320	R	AC	EALAFR - Eastlake/Fruitvale	22	23	100	\$165,823	6,754	THIN AC OVERLAY
**HAROLD ST	FRUITVALE AV	CHAMPION ST	1213	001	440	26	10,218	R	AC	EALAFR - Eastlake/Fruitvale	32	33	100	\$48,820	10,896	THIN AC OVERLAY
**HAROLD ST	CHAMPION ST	BOSTON AV	1213	002	582	34	20,638	R	AC/AC	EALAFR - Eastlake/Fruitvale	24	24	100	\$98,604	10,995	THIN AC OVERLAY
**HAROLD ST	BOSTON AV	COOLIDGE AV	1213	003	871	26	21,762	R	AC	EALAFR - Eastlake/Fruitvale	23	24	100	\$169,260	6,754	THIN AC OVERLAY
**HARVEY AV	57 AV	55 AV	1223	001	672	30	18,330	R	AC/AC	CEEAOA - Central East Oakland	20	21	100	\$142,567	6,754	THIN AC OVERLAY

** - Treatment from Project Selection

Scenarios - Sections Selected for Treatment

Interest: 3.00%

Inflation: 3.00%

Printed: 04/24/2019

Scenario: 8-Year Work Plan

Year: 2019

Street Name	Begin Location	End Location	Street ID	Section ID	Length	Width	Area	FC	Surf Type	Area ID	Current PCI	Treatment		Cost	Rating	Treatment
												PCI Before	PCI After			
**HAVENSCOURT BV	INTERNATIONAL BV	AVENAL AV	1227	001	2,135	53	106,541	A	AC/AC	CEEAOA - Central East Oakland	65	64	100	\$118,379	58,020	THIN AC OVERLAY
**HAVENSCOURT BV	AVENAL AV	BANCROFT AV	1227	002	2,406	51	107,371	A	AC/AC	CEEAOA - Central East Oakland	54	53	100	\$119,302	67,598	THIN AC OVERLAY
**HAVENSCOURT BV	BANCROFT AV	FOOTHILL BV	1227	003	292	48	11,184	C	AC/AC	CEEAOA - Central East Oakland	67	66	100	\$0	0	THIN AC OVERLAY
**HILLMONT DR	SUNKIST DR	EDGEMOOR PL	1269	001	510	24	11,568	A	AC/AC	EAOAHI - East Oakland Hills	24	21	100	\$192,800	5,069	THIN AC OVERLAY
**HOLLIS ST	YERBA BUENA AV	500 FT/S YERBA BUENA AV	1281	001	483	40	63,320	A	AC/AC	WEOAKL - West Oakland	55	54	100	\$70,356	66,152	THIN AC OVERLAY
**HOLLIS ST	500 FT/S YERBA BUENA AV	34TH ST	1281	002	534	40	63,320	A	AC/AC	WEOAKL - West Oakland	10	9	100	\$1,055,334	5,069	THIN AC OVERLAY
**HOLLIS ST	34TH ST	PERALTA ST	1281	003	580	40	63,320	A	AC/AC	WEOAKL - West Oakland	10	9	100	\$1,055,334	5,069	THIN AC OVERLAY
**JEFFERSON ST	14 ST	SAN PABLO AV	1332	005	1,277	47	70,265	C	AC/AC	DWNTWN - Downtown	49	48	100	\$507,470	7,736	THIN AC OVERLAY
**KELLER AV	SEQUOYAH RD	SKYLINE BV	1353	006	2,131	47	101,930	A	AC	EAOAHI - East Oakland Hills	44	45	100	\$804,115	10,162	THIN AC OVERLAY
**KINGSLAND AV	VIRGINIA AV	BIRDSALL AV	1371	002	868	22	18,826	C	AC/AC	CEEAOA - Central East Oakland	33	33	100	\$135,966	8,301	THIN AC OVERLAY
**KINGSLAND AV	BIRDSALL AV	REDDING ST	1371	003	767	23	17,233	C	AC/AC	CEEAOA - Central East Oakland	47	48	100	\$124,461	7,748	THIN AC OVERLAY
**KRAUSE AV	PVMT CHNG	CHURCH ST	1389	002	483	32	15,232	R	AC/AC	CEEAOA - Central East Oakland	17	16	100	\$118,472	6,754	THIN AC OVERLAY
**LAKE PARK AV	PVMT CHNG	LAKESHORE AV	1403	003	1,132	38	39,976	A	AC	NOOAAD - North Oakland/Adams Point	34	35	100	\$315,367	10,572	THIN AC OVERLAY
**LAKESIDE DR(EB)	14 ST	17 ST	1409	001	1,067	45	48,761	A	AC/AC	DWNTWN - Downtown	65	65	100	\$54,179	55,515	THIN AC OVERLAY
**LAKESIDE DR(EB)	17 ST	50 FT N/JACKSON ST	1409	002	1,135	33	36,333	A	AC/AC	DWNTWN - Downtown	81	80	100	\$20,185	56,695	THIN AC OVERLAY
**LEIMERT BV	MONTEREY RD	WRENN ST	1432	001	4,406	24	101,160	C	AC/AC	GLREHE - Glenview/Redwood Heights	62	63	100	\$0	0	THIN AC OVERLAY

** - Treatment from Project Selection

Scenarios - Sections Selected for Treatment

Interest: 3.00%

Inflation: 3.00%

Printed: 04/24/2019

Scenario: 8-Year Work Plan

Year: 2019

Street Name	Begin Location	End Location	Street ID	Section ID	Length	Width	Area	FC	Surf Type	Area ID	Current PCI	Treatment			Cost	Rating	Treatment
												PCI Before	PCI After				
**LILAC ST	WEST END	ALLENDALE AV	1444	001	781	30	21,720	R	AC	CEEAOA - Central East Oakland	15	16	100	\$168,934	6,754	THIN AC OVERLAY	
**LOWELL ST	ADELINE ST	54 ST	1480	001	425	30	10,500	C	AC/AC	NOOAAD - North Oakland/Adams Point	20	20	100	\$127,167	5,000	THIN AC OVERLAY	
**LOWELL ST	54 ST	STANFORD AV	1480	002	1,804	30	51,270	C	AC/AC	NOOAAD - North Oakland/Adams Point	39	38	100	\$370,284	8,183	THIN AC OVERLAY	
**LOWELL ST	STANFORD AV	62 ST	1480	003	958	30	25,650	C	AC/AC	NOOAAD - North Oakland/Adams Point	39	38	100	\$185,250	8,183	THIN AC OVERLAY	
**LOWELL ST	62 ST	MARKET ST	1480	004	334	30	7,290	C	AC	NOOAAD - North Oakland/Adams Point	0	2	100	\$88,290	5,000	THIN AC OVERLAY	
**LYNDE ST	COOLIDGE AV	SOUTH END	1486	003	646	24	14,952	R	AC	EALAFR - Eastlake/Fruitvale	15	16	100	\$116,294	6,754	THIN AC OVERLAY	
**MACARTHUR (NB)	PARK BV	PVMT CHNG (PCC BEGIN)	1491	001	597	22	11,944	A	AC	EALAFR - Eastlake/Fruitvale	43	44	100	\$94,225	10,223	THIN AC OVERLAY	
**MACARTHUR (NB)	PVMT CHNG (PCC BEGIN)	ALMA AV	1491	003	429	30	12,130	A	AC	EALAFR - Eastlake/Fruitvale	38	39	100	\$95,693	10,452	THIN AC OVERLAY	
**MACARTHUR (SB)	ALMA AV	PARK BV	1493	001	716	30	34,350	A	AC/AC	EALAFR - Eastlake/Fruitvale	68	68	100	\$38,167	50,934	THIN AC OVERLAY	
**MACARTHUR BV	BOSTON AV	CHAMPION ST	1497	020A	862	48	43,440	A	AC/AC	GLREHE - Glenview/Redwood Heights	31	29	100	\$342,694	10,681	THIN AC OVERLAY	
**MACARTHUR BV	CANON AV	ARDLEY AV	1497	022	1,743	48	83,760	A	AC/AC	GLREHE - Glenview/Redwood Heights	55	54	100	\$437,414	14,183	THIN AC OVERLAY	
**MACARTHUR BV	ALMA AV	HILLGIRT CL	1498	001	1,427	48	66,432	A	AC/AC	EALAFR - Eastlake/Fruitvale	45	43	100	\$524,075	10,238	THIN AC OVERLAY	
**MARKET ST	3 ST	7 ST	1548	002	1,093	72	71,360	A	AC	WEOAKL - West Oakland	34	36	100	\$562,952	10,557	THIN AC OVERLAY	
**MAYBELLE WAY	EAST END	WEST END	1571	001	423	28	12,404	R	AC	EALAFR - Eastlake/Fruitvale	17	18	100	\$96,476	6,754	THIN AC OVERLAY	

** - Treatment from Project Selection

Scenarios - Sections Selected for Treatment

Interest: 3.00%

Inflation: 3.00%

Printed: 04/24/2019

Scenario: 8-Year Work Plan

Year: 2019

Street Name	Begin Location	End Location	Street ID	Section ID	Length	Width	Area	FC	Surf Type	Area ID	Current PCI	Treatment		Cost	Rating	Treatment
												PCI Before	PCI After			
**MERA ST	42 AV	38 AV	1602	001	1,647	26	41,808	R	AC/AC	EALAFR - Eastlake/Fruit vale	30	29	100	\$199,750	10,963	THIN AC OVERLAY
**MIRASOL AV	GRANADA AV	MURILLO AV	1629	001	753	27	19,332	R	AC/AC	EAOAHI - East Oakland Hills	13	12	100	\$150,360	6,754	THIN AC OVERLAY
**OLIVE ST	90 AV	94 AV	1727	005	1,012	32	28,544	R	AC/AC	CEEAOA - Central East Oakland	18	16	100	\$222,009	6,754	THIN AC OVERLAY
**OLIVE ST	94 AV	98 AV	1727	006	1,185	32	38,016	R	AC	CEEAOA - Central East Oakland	18	19	100	\$295,680	6,754	THIN AC OVERLAY
**PARK BV	E 18 ST	MACARTHUR BV	1756	001	4,725	56	298,284	A	AC/AC	EALAFR - Eastlake/Fruit vale	29	29	100	\$2,353,130	10,671	THIN AC OVERLAY
**PARK BV	CHATHAM RD	PVMT CHNG	1756	003	107	56	7,392	A	AC/AC	GLREHE - Glenview/Redwood Heights	44	43	100	\$58,315	10,249	THIN AC OVERLAY
**PEACH ST	92 AV	96 AV	1771	001	1,230	32	39,040	R	AC	CEEAOA - Central East Oakland	20	21	100	\$303,645	6,754	THIN AC OVERLAY
**PINE ST	10 ST	9 ST	1798	003	331	35	11,725	C	AC/AC	WEOAKL - West Oakland	53	53	100	\$0	0	THIN AC OVERLAY
**PINE ST	9 ST	8 ST	1798	004	656	28	18,480	C	AC/AC	WEOAKL - West Oakland	45	45	100	\$133,467	7,909	THIN AC OVERLAY
**PLYMOUTH ST	104 AV	99 AV	1811	001	1,378	30	40,680	C	AC/AC	CEEAOA - Central East Oakland	50	49	100	\$0	0	THIN AC OVERLAY
**PLYMOUTH ST	98 AV	82 AV	1811	003	4,883	32	152,081	C	AC/AC	CEEAOA - Central East Oakland	70	70	100	\$0	0	THIN AC OVERLAY
**PLYMOUTH ST	82 AV	78 AV	1811	004	1,436	31	40,362	C	AC/AC	CEEAOA - Central East Oakland	69	69	100	\$0	0	THIN AC OVERLAY
**SPENCER ST	69 AV	SOUTH END	2012	001	1,125	31	34,397	R	AC/AC	CEEAOA - Central East Oakland	23	22	100	\$267,533	6,754	THIN AC OVERLAY
**ST ELMO DR	WEST END	STONEFORD AV	2017	001	1,208	25	34,025	R	AC/AC	CEEAOA - Central East Oakland	27	26	100	\$162,564	10,980	THIN AC OVERLAY
**SUNNYSIDE ST	90 AV	98 AV	2051	001	2,197	32	68,032	R	AC	CEEAOA - Central East Oakland	16	17	100	\$529,138	6,754	THIN AC OVERLAY

** - Treatment from Project Selection

Scenarios - Sections Selected for Treatment

Interest: 3.00%

Inflation: 3.00%

Printed: 04/24/2019

Scenario: 8-Year Work Plan

Year: 2019

Street Name	Begin Location	End Location	Street ID	Section ID	Length	Width	Area	FC	Surf Type	Area ID	Current PCI	Treatment		Cost	Rating	Treatment
												PCI Before	PCI After			
**TELEGRAPH AV	MACARTHUR BV	45 ST	2069	007	2,466	67	163,126	A	AC/AC	NOOAAD - North Oakland/Adams Point	65	65	100	\$851,881	11,916	THIN AC OVERLAY
**TELEGRAPH AV	45 ST	46 ST	2069	008	220	63	15,255	A	AC/AC	NOOAAD - North Oakland/Adams Point	43	42	100	\$120,345	10,286	THIN AC OVERLAY
**TELEGRAPH AV	48 ST	52 ST	2070	002	1,099	60	72,300	A	AC/AC	NOOAAD - North Oakland/Adams Point	11	9	100	\$1,205,000	5,069	THIN AC OVERLAY
**TELEGRAPH AV	46 ST	48 ST	2070A	001A	528	66	27,720	A	AC	NOOAAD - North Oakland/Adams Point	29	30	100	\$218,680	10,663	THIN AC OVERLAY
**TOMPKINS AV	CARSON ST	HIGH ST	2090	001	701	21	13,931	A	AC/AC	GLREHE - Glenview/Redwood Heights	36	35	100	\$109,901	10,580	THIN AC OVERLAY
**W GRAND AV	WOOD ST	WILLOW ST	2156	001	873	26	11,596	A	AC	WEOAKL - West Oakland	49	50	100	\$91,480	9,824	THIN AC OVERLAY
**W GRAND AV	WILLOW ST	CAMPBELL ST	2156	002	882	26	11,414	A	AC/AC	WEOAKL - West Oakland	92	92	100	\$6,342	4,296	THIN AC OVERLAY
**W GRAND AV	CAMPBELL ST	MANDELA PKWY	2156	003	412	76	31,616	A	AC/AC	WEOAKL - West Oakland	80	79	100	\$17,565	57,738	THIN AC OVERLAY
**W GRAND AV	MANDELA PKWY	MANDELA PKWY	2156	004	150	76	12,540	A	AC/AC	WEOAKL - West Oakland	85	85	100	\$6,967	30,199	THIN AC OVERLAY
**W GRAND AV	MANDELA PKWY	UNION ST	2156	005	908	82	67,896	A	AC/AC	WEOAKL - West Oakland	16	15	100	\$1,131,600	5,069	THIN AC OVERLAY
**W GRAND AV	UNION ST	ADELINE ST	2156	006A	656	72	47,520	A	AC/AC	WEOAKL - West Oakland	17	16	100	\$792,000	5,069	THIN AC OVERLAY
**W GRAND AV	ADELINE ST	MARKET ST	2156	006B	1,587	72	113,112	A	AC/AC	WEOAKL - West Oakland	7	6	100	\$1,885,200	5,069	THIN AC OVERLAY
**WEST ST	M L KING WAY	52 ST	2196	001	341	16	3,216	R	AC/AC	NOOAAD - North Oakland/Adams Point	93	92	100	\$0	0	THIN AC OVERLAY
**WEST ST	52 ST	40 ST	2196	002	2,561	48	120,864	C	AC/AC	NOOAAD - North Oakland/Adams Point	85	84	100	\$0	0	THIN AC OVERLAY

** - Treatment from Project Selection

Scenarios - Sections Selected for Treatment

Interest: 3.00%

Inflation: 3.00%

Printed: 04/24/2019

Scenario: 8-Year Work Plan

Year: 2019

Street Name	Begin Location	End Location	Street ID	Section ID	Length	Width	Area	FC	Surf Type	Area ID	Current PCI	Treatment		Cost	Rating	Treatment		
												PCI Before	PCI After					
**WEST ST	40 ST	MACARTHUR BV	2196	003	968	48	44,160	C	AC/AC	NOOAAD - North Oakland/Adams Point	78	77	100	\$0	0	THIN AC OVERLAY		
**WEST ST	MACARTHUR BV	25 ST	2196	004	4,530	48	212,718	C	AC	WEOAKL - West Oakland	17	19	100	\$2,576,252	5,000	THIN AC OVERLAY		
**WEST ST	W GRAND AV	ISABELLA ST	2198	003	547	49	26,509	R	AC	WEOAKL - West Oakland	41	42	100	\$126,655	10,574	THIN AC OVERLAY		
**WOOD ST	16 ST	20 ST	2237	005	1,177	36	41,671	C	AC	WEOAKL - West Oakland	42	43	100	\$300,958	8,110	THIN AC OVERLAY		
**WOOD ST	20 ST	W GRAND AV	2237	006	674	34	22,679	C	AC	WEOAKL - West Oakland	50	51	100	\$0	0	THIN AC OVERLAY		
**YERBA BUENA AV	40 ST	CITY LIMIT	2252	001	667	42	24,704	A	AC/AC	NOOAAD - North Oakland/Adams Point	52	51	100	\$129,010	14,675	THIN AC OVERLAY		
**12 ST	WEBSTER ST	HARRISON ST	2262	002	381	53	56,498	A	AC/AC	DWNTWN - Downtown	63	63	100	\$295,046	12,165	THIN AC OVERLAY		
**12 ST	FRANKLIN ST	WEBSTER ST	2262	004	380	53	56,498	A	AC/AC	DWNTWN - Downtown	78	77	100	\$31,388	68,846	THIN AC OVERLAY		
**12 ST	BROADWAY	FRANKLIN ST	2262	006	394	53	56,498	A	AC/AC	DWNTWN - Downtown	71	71	100	\$31,388	97,816	THIN AC OVERLAY		
												Treatment Total		\$44,962,874				
Year 2019 Area Total										8,878,382	Year 2019 Total		\$44,962,874					

Year: 2020

Street Name	Begin Location	End Location	Street ID	Section ID	Length	Width	Area	FC	Surf Type	Area ID	Current PCI	Treatment		Cost	Rating	Treatment
												PCI Before	PCI After			
**10 AV	E 15 ST	E 8 ST	0004	002	1,363	33	42,636	R	AC	EALAFR - Eastlake/Fruitvale	6	4	100	\$351,809	6,366	THIN AC OVERLAY
**10 ST	PERALTA ST	WILLOW ST	0008	001	881	30	25,710	R	AC/AC	WEOAKL - West Oakland	9	5	100	\$212,145	6,366	THIN AC OVERLAY
**101 AV	INTERNATIONAL BV	BANCROFT AV	0012	001	2,929	28	79,492	R	AC/AC	CEEAOA - Central East Oakland	33	29	100	\$402,925	10,331	THIN AC OVERLAY
**104 AV	ROYAL ANN ST	INTERNATIONAL BV	0015	002	1,366	30	39,270	R	AC	CEEAOA - Central East Oakland	34	32	100	\$199,050	10,294	THIN AC OVERLAY
**12 ST	POPLAR ST	MANDELA PKWY	0034	001	715	37	21,941	R	AC	WEOAKL - West Oakland	22	19	100	\$181,045	6,366	THIN AC OVERLAY

** - Treatment from Project Selection

Scenarios - Sections Selected for Treatment

Interest: 3.00%

Inflation: 3.00%

Printed: 04/24/2019

Scenario: 8-Year Work Plan

Year: 2020

Street Name	Begin Location	End Location	Street ID	Section ID	Length	Width	Area	FC	Surf Type	Area ID	Current PCI	Treatment		Cost	Rating	Treatment
												PCI Before	PCI After			
**19 ST	ADELINE ST	UNION ST	0071	001	660	30	18,390	R	AC	WEOAKL - West Oakland	28	26	100	\$93,215	10,356	THIN AC OVERLAY
**20 ST	MANDELA PKWY	POPLAR ST	0075	004	617	40	26,360	C	AC	WEOAKL - West Oakland	0	0	100	\$338,692	4,713	THIN AC OVERLAY
**22 AV	FOOTHILL BV	E 21 ST	0083	002	1,532	44	64,812	C	AC/AC	EALAFR - Eastlake/Fruitvale	18	11	100	\$832,749	4,713	THIN AC OVERLAY
**25 ST	SAN PABLO AV	M.L. KING WAY	0098	001	790	32	22,176	R	AC/AC	WEOAKL - West Oakland	18	13	100	\$182,985	6,366	THIN AC OVERLAY
**26 ST	CAMPBELL ST	LINDEN ST	0105	004	2,424	40	92,000	C	AC/AC	WEOAKL - West Oakland	5	0	100	\$1,182,079	4,713	THIN AC OVERLAY
**26 ST	LINDEN ST	FILBERT ST	0105	005	309	30	9,000	C	AC/AC	WEOAKL - West Oakland	30	25	100	\$68,959	7,901	THIN AC OVERLAY
**26 ST	FILBERT ST	MARKET ST	0105	006	623	32	17,408	R	AC/AC	WEOAKL - West Oakland	35	31	100	\$88,237	10,300	THIN AC OVERLAY
**26 ST	TELEGRAPH AV	BROADWAY	0107	001	1,035	30	30,000	R	AC	NOOAAD - North Oakland/Adams Point	22	20	100	\$247,544	6,366	THIN AC OVERLAY
**28 ST	MERRIMAC ST	WEBSTER ST	0114	001	1,665	35	51,100	R	AC	NOOAAD - North Oakland/Adams Point	29	27	100	\$259,013	10,347	THIN AC OVERLAY
**30 ST	M.L. KING WAY	SAN PABLO AV	0125	003	1,623	35	53,830	R	AC/AC	WEOAKL - West Oakland	24	19	100	\$444,176	6,366	THIN AC OVERLAY
**31 ST	32 ST	TELEGRAPH AV	0127	001	645	40	30,200	R	AC	NOOAAD - North Oakland/Adams Point	36	34	100	\$153,077	10,244	THIN AC OVERLAY
**31 ST	M.L. KING WAY	SAN PABLO AV	0128	002	1,781	39	62,790	R	AC	WEOAKL - West Oakland	26	24	100	\$318,267	10,364	THIN AC OVERLAY
**32 ST	TELEGRAPH AV	31 ST	0129	001	665	29	13,804	R	AC	NOOAAD - North Oakland/Adams Point	30	28	100	\$69,969	10,348	THIN AC OVERLAY
**33 ST	M.L. KING WAY	SOUTH END	0135	002	199	35	5,180	R	AC	WEOAKL - West Oakland	3	0	100	\$42,743	6,366	THIN AC OVERLAY

** - Treatment from Project Selection

Scenarios - Sections Selected for Treatment

Interest: 3.00%

Inflation: 3.00%

Printed: 04/24/2019

Scenario: 8-Year Work Plan

Year: 2020

Street Name	Begin Location	End Location	Street ID	Section ID	Length	Width	Area	FC	Surf Type	Area ID	Current PCI	Treatment		Cost	Rating	Treatment
												PCI Before	PCI After			
**33 ST	34 ST	TELEGRAPH AV	0136	001	793	33	24,354	R	AC	NOOAAD - North Oakland/Adams Point	25	23	100	\$123,445	10,364	THIN AC OVERLAY
**34 AV	PARK E/O SALISBURY ST	FOOTHILL BV	0137	004	1,723	28	48,356	R	AC	EALAFR - Eastlake/Fruitvale	28	26	100	\$245,105	10,352	THIN AC OVERLAY
**34 ST	BROADWAY	WEBSTER ST	0140	001	476	35	15,505	R	AC	NOOAAD - North Oakland/Adams Point	26	24	100	\$78,591	10,364	THIN AC OVERLAY
**4 AV	E 10 ST	E 11 ST	0168	001	358	28	7,980	R	AC/AC	EALAFR - Eastlake/Fruitvale	26	23	100	\$40,449	10,364	THIN AC OVERLAY
**52 AV	WEST END	INTERNATIONAL BV	0219	001	1,526	32	45,840	R	AC/AC	CEEAOA - Central East Oakland	25	22	100	\$232,352	10,364	THIN AC OVERLAY
**52 ST	SHATTUCK AV	DOVER ST	0220	001	739	50	34,500	A	AC	NOOAAD - North Oakland/Adams Point	52	50	100	\$191,139	13,894	THIN AC OVERLAY
**52 ST	DOVER ST	M L KING WAY	0220	002	509	35	16,662	A	AC/AC	NOOAAD - North Oakland/Adams Point	76	74	100	\$9,821	77,481	THIN AC OVERLAY
**55 AV	INTERNATIONAL BV	BANCROFT AV	0229	001	2,423	36	87,543	R	AC/AC	CEEAOA - Central East Oakland	31	28	100	\$443,734	10,342	THIN AC OVERLAY
**55 AV	BANCROFT AV	FOOTHILL BV	0229	002	530	36	17,460	R	AC/AC	CEEAOA - Central East Oakland	42	39	100	\$88,501	10,063	THIN AC OVERLAY
**60 AV	INTERNATIONAL BV	WEST END	0252	001	1,999	30	57,510	R	AC/AC	CEEAOA - Central East Oakland	34	30	100	\$291,504	10,312	THIN AC OVERLAY
**61 AV	WEST END	INTERNATIONAL BV	0257	001	2,007	30	57,330	R	AC/AC	CEEAOA - Central East Oakland	36	33	100	\$290,592	10,268	THIN AC OVERLAY
**61 AV	INTERNATIONAL BV	E 17 ST	0257	002	690	32	20,064	R	AC/AC	CEEAOA - Central East Oakland	19	15	100	\$165,557	6,366	THIN AC OVERLAY
**62 AV	MACARTHUR BV	CAMDEN ST	0262	003	768	24	17,232	R	AC/AC	EAOAHI - East Oakland Hills	39	35	100	\$87,345	10,208	THIN AC OVERLAY
**64 AV	INTERNATIONAL BV	MACARTHUR BV	0272	002	6,039	42	239,652	R	AC	EAOAHI - East Oakland Hills	41	40	100	\$1,214,735	10,057	THIN AC OVERLAY
**70 AV	SNELL ST	HAWLEY ST	0295	001	657	20	12,400	R	AC/AC	CEEAOA - Central East Oakland	23	19	100	\$102,318	6,366	THIN AC OVERLAY

** - Treatment from Project Selection

Scenarios - Sections Selected for Treatment

Interest: 3.00%

Inflation: 3.00%

Printed: 04/24/2019

Scenario: 8-Year Work Plan

Year: 2020

Street Name	Begin Location	End Location	Street ID	Section ID	Length	Width	Area	FC	Surf Type	Area ID	Current PCI	Treatment			Cost	Rating	Treatment
												PCI Before	PCI After				
**72 AV	INTERNATIONAL BV	HAWLEY ST	0297	002	2,590	26	62,894	R	AC/AC	CEEAOA - Central East Oakland	33	30	100	\$318,794	10,326	THIN AC OVERLAY	
**8 ST	N/O MARKET ST	S/O MANDELA PKWY	0319	01A	2,560	42	125,664	A	AC	WEOAKL - West Oakland	73	72	100	\$74,065	92,685	THIN AC OVERLAY	
**8 ST	N/O MANDELA PKWY	S/O PINE ST	0319	01B	3,092	42	114,030	A	AC/AC	WEOAKL - West Oakland	64	62	100	\$134,417	55,197	THIN AC OVERLAY	
**81 AV	DOWLING ST	HILLSIDE ST	0324	001	435	30	12,210	R	AC	CEEAOA - Central East Oakland	30	28	100	\$61,890	10,343	THIN AC OVERLAY	
**83 AV	E ST	INTERNATIONAL BV	0326	001	2,210	32	69,568	R	AC/AC	CEEAOA - Central East Oakland	20	16	100	\$574,037	6,366	THIN AC OVERLAY	
**ADELINE ST	7 ST	10 ST	0364	003	1,046	46	44,620	A	AC/AC	WEOAKL - West Oakland	35	29	100	\$373,440	10,070	THIN AC OVERLAY	
**ANDOVER ST	34 ST	EAST END	0405	001	245	31	6,603	R	AC/AC	NOOAAD - North Oakland/Adams Point	33	31	100	\$33,469	10,305	THIN AC OVERLAY	
**ASHTON AV	MADDUX DR	JONES AV	0441	001	1,101	25	26,250	R	AC/AC	COLAIR - Coliseum/Airport	36	33	100	\$133,055	10,276	THIN AC OVERLAY	
**AVENAL AV	HAVENSCOURT BV	CHURCH ST	0457	005	758	40	29,280	R	AC	CEEAOA - Central East Oakland	36	35	100	\$148,413	10,234	THIN AC OVERLAY	
**BROADWAY	14 ST	GRAND AV	0578A	004	2,911	62	141,794	A	AC	DWNTWN - Downtown	56	54	100	\$785,575	13,440	THIN AC OVERLAY	
**BROADWAY	6 ST	14 ST	0578C	003	2,233	28	42,140	A	AC	DWNTWN - Downtown	56	54	100	\$233,467	13,440	THIN AC OVERLAY	
**BROOK ST	30 ST	BROADWAY	0584	001	834	30	23,130	R	AC	NOOAAD - North Oakland/Adams Point	29	27	100	\$117,241	10,347	THIN AC OVERLAY	
**CHESTNUT ST	W GRAND AV	28 ST	0710	001	1,785	34	57,222	R	AC/AC	WEOAKL - West Oakland	39	35	100	\$290,044	10,201	THIN AC OVERLAY	
**CLAREMONT AV	ALVARADO RD	GRIZZLY PEAK BV	0719	005	5,564	27	149,573	A	AC/AC	NOOAH - North Oakland Hills	51	47	100	\$176,314	66,720	THIN AC OVERLAY	
**COMMERCE WAY	18 AV	SOUTH END	0747	001	1,815	16	28,240	R	AC	EALAFR - Eastlake/Fruitvale	24	22	100	\$233,021	6,366	THIN AC OVERLAY	
**CROXTON AV	PIEDMONT AV	RICHMOND BV	0785	001	371	31	10,168	R	AC	NOOAAD - North Oakland/Adams Point	26	24	100	\$51,539	10,364	THIN AC OVERLAY	

** - Treatment from Project Selection

Scenarios - Sections Selected for Treatment

Interest: 3.00%

Inflation: 3.00%

Printed: 04/24/2019

Scenario: 8-Year Work Plan

Year: 2020

Street Name	Begin Location	End Location	Street ID	Section ID	Length	Width	Area	FC	Surf Type	Area ID	Current PCI	Treatment		Cost	Rating	Treatment
												PCI Before	PCI After			
**D ST	84 AV	82 AV	0797	005	595	28	17,360	R	AC	CEEOAO - Central East Oakland	29	27	100	\$87,994	10,343	THIN AC OVERLAY
**E 11 ST	2 AV	NORTH END	0872	001	445	34	14,042	R	AC	EALAFR - Eastlake/Fruit vale	15	12	100	\$115,867	6,366	THIN AC OVERLAY
**E 15 ST	FRUITVALE AV	NORTH END	0894	001	651	28	16,800	R	AC	EALAFR - Eastlake/Fruit vale	18	16	100	\$138,625	6,366	THIN AC OVERLAY
**E 15 ST	35 AV	NORTH END	0895	001	153	29	3,770	R	AC	EALAFR - Eastlake/Fruit vale	10	7	100	\$31,108	6,366	THIN AC OVERLAY
**E 17 ST	3 AV	4 AV	0903	001	359	21	6,342	R	PCC	EALAFR - Eastlake/Fruit vale	39	38	100	\$0	0	THIN AC OVERLAY
**E 17 ST	4 AV	5 AV	0903	002	356	34	11,050	R	AC/AC	EALAFR - Eastlake/Fruit vale	1	0	100	\$91,179	6,366	THIN AC OVERLAY
**E 17 ST	27 AV	29 AV	0906	001	345	32	9,824	R	AC	EALAFR - Eastlake/Fruit vale	18	15	100	\$81,063	6,366	THIN AC OVERLAY
**E 17 ST	40 AV	ROSEDALE AV	0909	001	249	26	5,122	R	AC	EALAFR - Eastlake/Fruit vale	12	9	100	\$42,264	6,366	THIN AC OVERLAY
**E 18 ST	FRUITVALE AV	NORTH END	0914	001	377	30	8,820	R	AC	EALAFR - Eastlake/Fruit vale	25	23	100	\$44,707	10,364	THIN AC OVERLAY
**E 19 ST	14 AV	19 AV	0918	002	1,552	44	60,280	R	AC/AC	EALAFR - Eastlake/Fruit vale	17	14	100	\$497,398	6,366	THIN AC OVERLAY
**E 19 ST	19 AV	20 AV	0918	003	380	42	12,054	R	AC	EALAFR - Eastlake/Fruit vale	16	13	100	\$99,463	6,366	THIN AC OVERLAY
**E 19 ST	20 AV	24 AV	0919	001	2,037	44	85,932	R	AC/AC	EALAFR - Eastlake/Fruit vale	35	32	100	\$435,568	10,286	THIN AC OVERLAY
**E 19 ST	FRUITVALE AV	NORTH END	0920	001	621	36	20,088	R	AC	EALAFR - Eastlake/Fruit vale	8	6	100	\$165,756	6,366	THIN AC OVERLAY
**E 20 ST	MITCHELL ST	27 AV	0921	001	258	32	5,376	R	AC	EALAFR - Eastlake/Fruit vale	15	12	100	\$44,360	6,366	THIN AC OVERLAY
**E 21 ST	14 AV	23 AV	0922	002	3,007	68	199,961	C	AC/AC	EALAFR - Eastlake/Fruit vale	39	34	100	\$1,532,113	7,816	THIN AC OVERLAY
**E 21 ST	MITCHELL ST	SOUTH END	0922	004	314	32	9,504	R	AC/AC	EALAFR - Eastlake/Fruit vale	29	26	100	\$48,174	10,351	THIN AC OVERLAY

** - Treatment from Project Selection

Scenarios - Sections Selected for Treatment

Interest: 3.00%

Inflation: 3.00%

Printed: 04/24/2019

Scenario: 8-Year Work Plan

Year: 2020

Street Name	Begin Location	End Location	Street ID	Section ID	Length	Width	Area	FC	Surf Type	Area ID	Current PCI	Treatment		Cost	Rating	Treatment
												PCI Before	PCI After			
**EASTLAWN ST	66 AV	65 AV	0967	002	578	35	12,460	R	AC	CEEAOA - Central East Oakland	33	31	100	\$63,157	10,302	THIN AC OVERLAY
**EDES AV	105 AV	98TH AV	0975	002	1,864	36	66,499	A	AC	CEEAOA - Central East Oakland	77	76	100	\$39,194	81,056	THIN AC OVERLAY
**EDGERLY ST	55 AV	57 AV	0979	001	671	30	18,810	R	AC	CEEAOA - Central East Oakland	25	23	100	\$95,344	10,364	THIN AC OVERLAY
**ELM ST	HAWTHORNE AV	EAST END	1001	001	609	32	18,880	R	AC/AC	NOOAAD - North Oakland/Adams Point	19	16	100	\$155,788	6,366	THIN AC OVERLAY
**EMPIRE RD	98 AV	CAIRO RD	1020	002	1,600	30	55,140	C	AC/AC	COLAIR - Coliseum/Airport	11	8	100	\$708,477	4,713	THIN AC OVERLAY
**FAIRMOUNT AV	MACARTHUR BV	SANTA CLARA AV	1053	002	317	34	7,820	R	AC	NOOAAD - North Oakland/Adams Point	24	22	100	\$64,527	6,366	THIN AC OVERLAY
**FOOTHILL BV	FRUITVALE AV	35 AV	1091	104	1,217	40	47,358	A	AC/AC	EALAFR - Eastlake/Fruitvale	88	86	100	\$27,913	27,351	THIN AC OVERLAY
**FOOTHILL BV	35 AV	HIGH ST	1091	105	3,503	52	184,288	A	AC/AC	EALAFR - Eastlake/Fruitvale	84	82	100	\$108,618	45,057	THIN AC OVERLAY
**FRISBIE ST	FAIRMOUNT AV	RICHMOND BV	1109	002	601	26	14,508	R	AC/AC	NOOAAD - North Oakland/Adams Point	25	21	100	\$73,538	10,364	THIN AC OVERLAY
**GLEASON WAY	16 AV	MUNSON WAY	1137	001	2,539	20	50,480	R	AC	EALAFR - Eastlake/Fruitvale	38	36	100	\$255,871	10,188	THIN AC OVERLAY
**HALLIDAY AV	CHURCH ST	73 AV	1195	001	1,117	26	27,040	R	AC/AC	CEEAOA - Central East Oakland	14	11	100	\$223,120	6,366	THIN AC OVERLAY
**HAMILTON PL	HARRISON ST	NORTH END	1196	001	512	29	14,268	R	AC	NOOAAD - North Oakland/Adams Point	12	9	100	\$117,732	6,366	THIN AC OVERLAY
**HAMILTON ST	HEGENBERGER RD	76 AV	1197	004	543	32	12,576	R	AC/AC	CEEAOA - Central East Oakland	31	27	100	\$63,745	10,350	THIN AC OVERLAY
**HAWLEY ST	77 H AV	75 AV	1229	001	484	32	14,048	R	AC/AC	CEEAOA - Central East Oakland	23	20	100	\$115,917	6,366	THIN AC OVERLAY
**HAZELWOOD CT	MADDUX DR	EAST END	1233	001	474	24	10,632	R	AC	COLAIR - Coliseum/Airport	16	14	100	\$87,730	6,366	THIN AC OVERLAY

** - Treatment from Project Selection

Scenarios - Sections Selected for Treatment

Interest: 3.00%

Inflation: 3.00%

Printed: 04/24/2019

Scenario: 8-Year Work Plan

Year: 2020

Street Name	Begin Location	End Location	Street ID	Section ID	Length	Width	Area	FC	Surf Type	Area ID	Current PCI	Treatment			Cost	Rating	Treatment
												PCI Before	PCI After				
**HILLSIDE ST	73 AV	82 AV	1272	001	3,029	32	94,314	R	AC/AC	CEEAOA - Central East Oakland	34	31	100	\$478,054	10,302	THIN AC OVERLAY	
**HILLSIDE ST	83 AV	84 AV	1273	001	329	30	9,450	R	AC/AC	CEEAOA - Central East Oakland	21	17	100	\$77,977	6,366	THIN AC OVERLAY	
**HOLWAY ST	57 AV	55 AV	1287	002	672	30	18,330	R	AC/AC	CEEAOA - Central East Oakland	22	19	100	\$151,249	6,366	THIN AC OVERLAY	
**INDEPENDENCE WY	18 AV	22 AV	1313	001	1,521	20	28,200	R	AC	EALAFR - Eastlake/Fruitvale	31	29	100	\$142,939	10,338	THIN AC OVERLAY	
**KEMPTON AV	FAIRMOUNT AV	STANLEY PL	1356	001	758	26	19,604	R	AC/AC	NOOAAD - North Oakland/Adams Point	25	23	100	\$99,368	10,364	THIN AC OVERLAY	
**KEMPTON WAY	MACARTHUR BV	FAIRMOUNT AV	1357	001	764	26	18,772	R	AC/AC	NOOAAD - North Oakland/Adams Point	23	20	100	\$154,897	6,366	THIN AC OVERLAY	
**KIRKHAM ST	14 ST	12 ST	1377	001	635	33	18,942	C	AC	WEOAKL - West Oakland	21	17	100	\$243,380	4,713	THIN AC OVERLAY	
**LIVINGSTON ST	FREEWAY (880)	COTTON ST	1462	001	145	44	5,896	C	PCC	EALAFR - Eastlake/Fruitvale	21	19	100	\$139,002	2,569	THIN AC OVERLAY	
**LUCILLE ST	66 AV	69 AV	1482	001	957	30	27,900	R	AC/AC	CEEAOA - Central East Oakland	35	32	100	\$141,418	10,288	THIN AC OVERLAY	
**MCCLURE ST	29 ST	30 ST	1580	001	461	35	14,350	R	AC	NOOAAD - North Oakland/Adams Point	15	13	100	\$118,409	6,366	THIN AC OVERLAY	
**MERRIMAC ST	28 ST	TELEGRAPH AV	1608	001	621	25	17,225	R	AC/AC	NOOAAD - North Oakland/Adams Point	37	34	100	\$87,310	10,225	THIN AC OVERLAY	
**MIDDLE HARBOR	OVERPASS END (PVMT CHNG)	3 ST	1614	103	305	56	14,168	A	AC/AC	WEOAKL - West Oakland	51	47	100	\$78,495	14,266	THIN AC OVERLAY	
**OAKLAND AVE	ORANGE ST	29 ST	1714	100	298	36	10,800	A	AC	NOOAAD - North Oakland/Adams Point	55	53	100	\$59,835	13,573	THIN AC OVERLAY	
**OAKPORT ST	310 FT S/O HASSLER WY	660 FT N/O HASSLER WY	1718	003	963	36	34,920	A	AC	COLAIR - Coliseum/Airport	48	46	100	\$292,257	9,485	THIN AC OVERLAY	

** - Treatment from Project Selection

Scenarios - Sections Selected for Treatment

Interest: 3.00%

Inflation: 3.00%

Printed: 04/24/2019

Scenario: 8-Year Work Plan

Year: 2020

Street Name	Begin Location	End Location	Street ID	Section ID	Length	Width	Area	FC	Surf Type	Area ID	Current PCI	Treatment			Cost	Rating	Treatment
												PCI Before	PCI After				
**OAKPORT ST	660 FT N/O HASSLER WAY	CONCRETE BRIDGE	1718	004	1,405	24	63,360	A	AC	COLAIR - Coliseum/Airport	52	50	100	\$74,688	65,394	THIN AC OVERLAY	
**OLIVE ST	80 AV	82 AV	1727	003	641	32	19,328	R	AC	CEEAOA - Central East Oakland	35	33	100	\$97,969	10,275	THIN AC OVERLAY	
**POPLAR ST	W GRAND AV	WEST END	1815	003	2,570	54	132,570	C	AC	WEOAKL - West Oakland	4	0	100	\$1,703,350	4,713	THIN AC OVERLAY	
**RANDWICK AV	PIEDMONT AV	RICHMOND BV	1844	001	443	31	12,214	R	AC	NOOAAD - North Oakland/Adams Point	15	12	100	\$100,784	6,366	THIN AC OVERLAY	
**ROSEDALE AV	E 16 ST	E 18 ST	1899	001	547	30	16,230	R	AC	EALAFR - Eastlake/Fruitvale	25	23	100	\$82,266	10,364	THIN AC OVERLAY	
**ROSEDALE AV	E 18 ST	FOOTHILL BV	1899	002	460	30	12,300	R	AC	EALAFR - Eastlake/Fruitvale	8	5	100	\$101,493	6,366	THIN AC OVERLAY	
**ROYAL ST	APRICOT ST	SAN LEANDRO ST	1908	001	209	30	4,710	R	AC	CEEAOA - Central East Oakland	22	20	100	\$38,865	6,366	THIN AC OVERLAY	
**SAN ANTONIO WAY	16 AV	SOUTH END	1928	001	2,543	18	45,234	R	AC	EALAFR - Eastlake/Fruitvale	36	34	100	\$229,280	10,245	THIN AC OVERLAY	
**SCOVILLE ST	55 AV	57 AV	1954	001	667	30	18,600	R	AC/AC	CEEAOA - Central East Oakland	37	34	100	\$94,279	10,240	THIN AC OVERLAY	
**STANLEY PL	KEMPTON AV	HARRISON ST	2025	001	668	26	16,198	R	AC/AC	NOOAAD - North Oakland/Adams Point	35	32	100	\$82,104	10,293	THIN AC OVERLAY	
**SUMMIT ST	HAWTHORNE AV	29 ST	2047	001	1,180	32	36,128	R	AC/AC	NOOAAD - North Oakland/Adams Point	30	26	100	\$183,124	10,354	THIN AC OVERLAY	
**SUMMIT ST	29 ST	28 ST	2047	002	485	25	10,650	R	AC/AC	NOOAAD - North Oakland/Adams Point	32	29	100	\$53,983	10,331	THIN AC OVERLAY	
**THORNHILL DR	MORAGA AV	MOUNTAIN BV	2085	001	474	38	16,834	C	AC/AC	NOOAH - North Oakland Hills	5	2	100	\$216,295	4,713	THIN AC OVERLAY	
**THORNHILL DR	MOUNTAIN BV	PINEHAVEN RD	2085	002	3,718	32	119,306	C	AC/AC	NOOAH - North Oakland Hills	38	35	100	\$914,130	7,800	THIN AC OVERLAY	
**THORNHILL DR	SOBRANTE RD	SNAKE RD	2085	004	4,299	21	87,903	R	AC/AC	NOOAH - North Oakland Hills	38	35	100	\$445,558	10,211	THIN AC OVERLAY	

** - Treatment from Project Selection

Scenarios - Sections Selected for Treatment

Interest: 3.00%

Inflation: 3.00%

Printed: 04/24/2019

Scenario: 8-Year Work Plan

Year: 2020

Street Name	Begin Location	End Location	Street ID	Section ID	Length	Width	Area	FC	Surf Type	Area ID	Current PCI	Treatment			Cost	Rating	Treatment		
												PCI Before	PCI After						
**UNION ST	16 ST	10 ST	2114	001	1,677	30	45,960	R	AC	WEOAKL - West Oakland	28	26	100	\$232,960	10,355	THIN AC OVERLAY			
**UNION ST	10 ST	7 ST	2114	002	1,062	44	43,669	R	AC	WEOAKL - West Oakland	1	0	100	\$360,333	6,366	THIN AC OVERLAY			
**VICKSBURG AV	FOOTHILL BV	CONGRESS AV	2141	002	2,121	32	61,408	R	AC/AC	CEEAOA - Central East Oakland	21	18	100	\$506,705	6,366	THIN AC OVERLAY			
**WALTER AV	CLARA ST	98TH AV	2167	002	1,223	26	30,706	R	AC	COLAIR - Coliseum/Airport	34	33	100	\$155,641	10,281	THIN AC OVERLAY			
**WARREN AV	PIEDMONT AV	RICHMOND BV	2172	001	332	20	5,580	R	AC	NOOAAD - North Oakland/Adams Point	14	11	100	\$46,044	6,366	THIN AC OVERLAY			
**WESTALL AV	RICHMOND BV	PIEDMONT AV	2201	001	362	32	10,496	R	AC/AC	NOOAAD - North Oakland/Adams Point	29	27	100	\$53,202	10,348	THIN AC OVERLAY			
**FENHAM ST	64 AV	66 AV	2299	001	850	30	16,724	R	AC	CEEAOA - Central East Oakland	22	20	100	\$137,998	6,366	THIN AC OVERLAY			
**4 AV	E 11 ST	E 12 ST	2304	001	369	32	8,672	R	AC	EALAFR - Eastlake/Fruitvale	2	0	100	\$71,557	6,366	THIN AC OVERLAY			
**WALTER AV	LOUISIANA ST	NORTH END	2307	001	172	26	3,510	R	AC	COLAIR - Coliseum/Airport	18	16	100	\$28,963	6,366	THIN AC OVERLAY			
												Treatment Total		\$26,945,119					
Year 2020 Area Total										4,564,166	Year 2020 Total		\$26,945,119						

Year: 2021

Street Name	Begin Location	End Location	Street ID	Section ID	Length	Width	Area	FC	Surf Type	Area ID	Current PCI	Treatment			Cost	Rating	Treatment
												PCI Before	PCI After				
**10 ST	OAK ST	MADISON ST	0005	002A	381	45	16,380	C	AC	DWNTWN - Downtown	39	31	100	\$133,151	7,422	THIN AC OVERLAY	
**10 ST	MADISON ST	WEBSTER ST	0005	002B	1,522	45	67,230	C	AC	DWNTWN - Downtown	19	9	100	\$916,439	4,443	THIN AC OVERLAY	
**109 AV	MAC ARTHUR BV	MC INTYRE	0026	002	494	28	11,928	R	AC/AC	EAOAHI - East Oakland Hills	21	14	100	\$104,413	6,001	THIN AC OVERLAY	
**11 AV	BAYVIEW AV	E 8 ST	0027	001	6,272	35	216,020	R	AC	EALAFR - Eastlake/Fruitvale	2	0	100	\$1,890,954	6,001	THIN AC OVERLAY	

** - Treatment from Project Selection

Scenarios - Sections Selected for Treatment

Interest: 3.00%

Inflation: 3.00%

Printed: 04/24/2019

Scenario: 8-Year Work Plan

Year: 2021

Street Name	Begin Location	End Location	Street ID	Section ID	Length	Width	Area	FC	Surf Type	Area ID	Current PCI	Treatment			Cost	Rating	Treatment
												PCI Before	PCI After				
**13 AV	PARK BV	CHATHAM RD	0035	001	837	30	20,790	C	AC/AC	GLREHE - Glenview/Redwood Heights	27	18	100	\$168,999	7,450	THIN AC OVERLAY	
**13 ST	BROADWAY	FALLON ST	0040	001	3,049	52	153,608	C	AC	DWNTWN - Downtown	30	20	100	\$1,248,657	7,450	THIN AC OVERLAY	
**15 ST	M.L. KING WAY	JEFFERSON ST	0051	002	379	38	11,552	R	AC	DWNTWN - Downtown	25	19	100	\$62,122	9,768	THIN AC OVERLAY	
**19 ST	JEFFERSON ST	M.L. KING WAY	0069	001	449	28	11,816	R	AC	DWNTWN - Downtown	31	26	100	\$63,542	9,759	THIN AC OVERLAY	
**22 ST	KAISER PLAZA	WEBSTER ST	0085	001	326	40	11,240	R	AC	DWNTWN - Downtown	17	11	100	\$98,391	6,001	THIN AC OVERLAY	
**23 AV	CUL-DE-SAC	E 12 ST	0087	005	190	40	6,246	A	AC	EALAFR - Eastlake/Fruit vale	2	0	100	\$117,170	4,503	THIN AC OVERLAY	
**23 AV	FOOTHILL BLVD	E 31 ST	0089	001b	5,597	40	223,865	A	AC/AC	EALAFR - Eastlake/Fruit vale	57	51	100	\$1,315,740	13,095	THIN AC OVERLAY	
**24 ST	HARRISON ST	NORTHGATE AV	0092	001	2,024	32	77,184	R	AC	NOOAAD - North Oakland/Adams Point	38	33	100	\$415,064	9,679	THIN AC OVERLAY	
**28 AV	FOOTHILL BV	INTERNATIONAL BV	0111	001	2,088	38	69,692	R	AC	EALAFR - Eastlake/Fruit vale	37	32	100	\$374,775	9,693	THIN AC OVERLAY	
**30 AV	INTERNATIONAL BV	E 12 ST	0124	001	541	32	13,728	R	AC	EALAFR - Eastlake/Fruit vale	15	9	100	\$120,170	6,001	THIN AC OVERLAY	
**36 ST	WEST ST	SAN PABLO AV	0152	002	1,926	24	42,672	R	AC/AC	NOOAAD - North Oakland/Adams Point	30	24	100	\$229,473	9,768	THIN AC OVERLAY	
**37 AV	E 9 ST	E 12 ST	0154	001	912	34	32,912	C	AC/AC	EALAFR - Eastlake/Fruit vale	9	0	100	\$448,637	4,443	THIN AC OVERLAY	
**37 AV	E 12 ST	INTERNATIONAL BV	0154	002	467	34	16,184	C	AC/AC	EALAFR - Eastlake/Fruit vale	39	30	100	\$131,558	7,425	THIN AC OVERLAY	
**39 AV	ALISO AV	SELKIRK ST	0159	001	929	32	28,868	C	AC	GLREHE - Glenview/Redwood Heights	2	0	100	\$393,511	4,443	THIN AC OVERLAY	
**39 AV	SELKIRK ST	VICTOR AV	0159	002	710	27	18,023	C	AC	GLREHE - Glenview/Redwood Heights	22	11	100	\$245,679	4,443	THIN AC OVERLAY	
**40 AV	SANTA RITA ST	FOOTHILL BV	0171	001	2,314	26	58,838	R	AC/AC	EALAFR - Eastlake/Fruit vale	29	23	100	\$316,407	9,768	THIN AC OVERLAY	

** - Treatment from Project Selection

Scenarios - Sections Selected for Treatment

Interest: 3.00%

Inflation: 3.00%

Printed: 04/24/2019

Scenario: 8-Year Work Plan

Year: 2021

Street Name	Begin Location	End Location	Street ID	Section ID	Length	Width	Area	FC	Surf Type	Area ID	Current PCI	Treatment		Cost	Rating	Treatment
												PCI Before	PCI After			
**41 ST	CITY LIMIT	LINDEN ST	0177	001	328	34	8,092	R	AC/AC	NOOAAD - North Oakland/Adams Point	9	2	100	\$70,835	6,001	THIN AC OVERLAY
**41 ST	LINDEN ST	M L KING WAY	0177	002	2,419	36	84,708	R	AC/AC	NOOAAD - North Oakland/Adams Point	30	25	100	\$455,525	9,765	THIN AC OVERLAY
**43 ST	SOUTH END	M L KING WAY	0182	001	119	36	3,420	R	AC	NOOAAD - North Oakland/Adams Point	33	28	100	\$18,392	9,753	THIN AC OVERLAY
**43 ST	M L KING WAY	MARKET ST	0182	002	1,622	36	56,916	R	AC/AC	NOOAAD - North Oakland/Adams Point	31	26	100	\$306,071	9,757	THIN AC OVERLAY
**43 ST	MARKET ST	CITY LIMIT	0182	003	990	36	35,388	R	AC	NOOAAD - North Oakland/Adams Point	4	0	100	\$309,773	6,001	THIN AC OVERLAY
**44 ST	CITY LIMIT	LINDEN ST	0185	001	160	36	10,404	R	AC	NOOAAD - North Oakland/Adams Point	4	0	100	\$91,073	6,001	THIN AC OVERLAY
**45 ST	CITY LIMIT	LINDEN ST	0190	001	140	36	10,008	R	AC/AC	NOOAAD - North Oakland/Adams Point	26	20	100	\$53,819	9,768	THIN AC OVERLAY
**45 ST	LINDEN ST	MARKET ST	0190	002	747	36	24,372	R	AC/AC	NOOAAD - North Oakland/Adams Point	5	0	100	\$213,343	6,001	THIN AC OVERLAY
**45 ST	MARKET ST	M L KING WAY	0190	003	1,622	35	49,343	C	AC/AC	NOOAAD - North Oakland/Adams Point	14	4	100	\$672,614	4,443	THIN AC OVERLAY
**46 AV	MELROSE AV	YGNACIO AV	0192	001	354	32	10,144	R	AC	CEEAOA - Central East Oakland	9	3	100	\$88,797	6,001	THIN AC OVERLAY
**46 ST	M L KING WAY	CITY LIMIT	0196	001	2,535	36	96,372	R	AC	NOOAAD - North Oakland/Adams Point	36	31	100	\$518,249	9,714	THIN AC OVERLAY
**52 ST	M L KING WAY	WEST ST	0220	003	192	35	4,712	C	AC	NOOAAD - North Oakland/Adams Point	33	24	100	\$38,304	7,450	THIN AC OVERLAY
**55 AV	FOOTHILL BV	BRANN ST	0229	003	2,626	36	89,100	R	AC/AC	CEEAOA - Central East Oakland	25	20	100	\$479,143	9,768	THIN AC OVERLAY

** - Treatment from Project Selection

Scenarios - Sections Selected for Treatment

Interest: 3.00%

Inflation: 3.00%

Printed: 04/24/2019

Scenario: 8-Year Work Plan

Year: 2021

Street Name	Begin Location	End Location	Street ID	Section ID	Length	Width	Area	FC	Surf Type	Area ID	Current PCI	Treatment			Cost	Rating	Treatment
												PCI Before	PCI After				
**55 AV	BRANN ST	CAMDEN ST	0229	004	293	36	13,932	R	AC/AC	CEEAOA - Central East Oakland	29	23	100	\$74,921	9,768	THIN AC OVERLAY	
**55 ST	SHATTUCK AV	M.L. KING WAY	0230	003	1,468	52	77,584	C	AC/AC	NOOAAD - North Oakland/Adams Point	17	7	100	\$1,057,578	4,443	THIN AC OVERLAY	
**55 ST	M.L. KING WAY	ADELINE ST	0230	004	1,671	56	88,312	C	AC/AC	NOOAAD - North Oakland/Adams Point	18	8	100	\$1,203,815	4,443	THIN AC OVERLAY	
**61 ST	M L KING JR WAY	SHATTUCK AV	0260	004	1,598	32	47,392	R	AC/AC	NOOAAD - North Oakland/Adams Point	7	0	100	\$414,851	6,001	THIN AC OVERLAY	
**62 AV	MAURITANIA AV	MACARTHUR BV	0262	002	577	24	12,912	R	AC/AC	EAOAHI - East Oakland Hills	33	27	100	\$69,436	9,751	THIN AC OVERLAY	
**62 ST	HERZOG ST	CITY LIMIT	0265	001	1,908	36	67,068	R	AC/AC	NOOAAD - North Oakland/Adams Point	32	27	100	\$360,664	9,754	THIN AC OVERLAY	
**64 AV	MACARTHUR BV	OUTLOOK AV	0272	003	1,162	24	26,760	R	AC/AC	EAOAHI - East Oakland Hills	31	25	100	\$143,905	9,768	THIN AC OVERLAY	
**64 PL	MACARTHUR BV	EAST END	0273	001	636	30	18,300	R	AC/AC	EAOAHI - East Oakland Hills	26	19	100	\$98,410	9,768	THIN AC OVERLAY	
**65 AV	MACARTHUR BV	OUTLOOK AV	0276	001	1,188	30	34,740	R	AC/AC	EAOAHI - East Oakland Hills	24	18	100	\$186,818	9,768	THIN AC OVERLAY	
**73 AV	MACARTHUR BV	OUTLOOK AV	0300	400	839	28	22,764	A	AC/AC	EAOAHI - East Oakland Hills	40	32	100	\$202,112	9,450	THIN AC OVERLAY	
**9 ST	CASTRO ST	BROADWAY	0339	001	1,876	32	56,384	R	AC	WEOAKL - West Oakland	23	17	100	\$493,564	6,001	THIN AC OVERLAY	
**94 AV	BURR ST	THERMAL AV	0346	004	604	23	12,882	R	AC	EAOAHI - East Oakland Hills	30	25	100	\$69,275	9,762	THIN AC OVERLAY	
**ALBERT ST	MADRONE AV	SOUTH END	0373	001	673	30	19,200	R	AC	GLREHE - Glenview/Redwood Heights	30	25	100	\$103,250	9,765	THIN AC OVERLAY	
**ALCALA AV	OAK KNOLL BV	ENCINA AV	0374	001	511	25	13,025	R	AC/AC	EAOAHI - East Oakland Hills	39	33	100	\$70,044	9,670	THIN AC OVERLAY	

** - Treatment from Project Selection

Scenarios - Sections Selected for Treatment

Interest: 3.00%

Inflation: 3.00%

Printed: 04/24/2019

Scenario: 8-Year Work Plan

Year: 2021

Street Name	Begin Location	End Location	Street ID	Section ID	Length	Width	Area	FC	Surf Type	Area ID	Current PCI	Treatment		Cost	Rating	Treatment
												PCI Before	PCI After			
**ALHAMBRA LN	THORNHILL DR	SOUTH END	0380	001	245	20	2,880	R	AC	NOOAH - North Oakland Hills	7	1	100	\$25,211	6,001	THIN AC OVERLAY
**ALICE ST	6 ST	10 ST	0382	001	1,074	40	32,600	R	AC/AC	DWNTWN - Downtown	29	24	100	\$175,310	9,768	THIN AC OVERLAY
**ALICE ST	11 ST	19 ST	0383	001	2,240	38	74,518	R	AC/AC	DWNTWN - Downtown	23	17	100	\$652,302	6,001	THIN AC OVERLAY
**ALMADEN LN	ALHAMBRA LN	EAST END	0392	001	571	15	4,920	R	AC	NOOAH - North Oakland Hills	15	9	100	\$43,068	6,001	THIN AC OVERLAY
**ALTAMONT AV	SIMSON ST	HILLMONT DR	0396	001	716	22	14,947	R	AC/AC	EAOAH - East Oakland Hills	18	11	100	\$130,841	6,001	THIN AC OVERLAY
**ALVINGROOM CT	MACARTHUR BV	GATE	0401	001	335	30	8,430	R	AC	EAOAH - East Oakland Hills	11	5	100	\$73,793	6,001	THIN AC OVERLAY
**ANDERSON AV	SELKIRK ST	REINHARDT AV	0404	001	471	30	12,570	R	AC	GLREHE - Glenview/Redwood Heights	11	4	100	\$110,033	6,001	THIN AC OVERLAY
**ANGELO AV	MINNA AV	NORTH END	0407	001	779	26	19,604	R	AC	EALAFR - Eastlake/Fruitvale	32	27	100	\$105,423	9,749	THIN AC OVERLAY
**ANTIOCH CT	ANTIOCH ST	MOUNTAIN BV	0409	001	207	26	3,484	R	AC/AC	NOOAH - North Oakland Hills	26	19	100	\$18,736	9,768	THIN AC OVERLAY
**ANTIOCH ST	ANTIOCH CT	LUCAS AV	0410	002	266	30	8,070	R	AC	NOOAH - North Oakland Hills	24	18	100	\$70,642	6,001	THIN AC OVERLAY
**APGAR ST	W MACARTHUR BV	WEST ST	0413	001	2,042	33	61,314	R	AC	NOOAA - North Oakland/Adams Point	9	3	100	\$536,719	6,001	THIN AC OVERLAY
**APGAR ST	WEST ST	M L KING WAY	0413	002	760	33	21,549	R	AC/AC	NOOAA - North Oakland/Adams Point	13	5	100	\$188,632	6,001	THIN AC OVERLAY
**APGAR ST	M L KING WAY	SOUTH END	0413	003	226	33	6,303	R	AC	NOOAA - North Oakland/Adams Point	4	0	100	\$55,174	6,001	THIN AC OVERLAY
**ARMOUR DR	SNAKE RD	NORTH END	0430	001	357	18	6,192	R	AC/AC	NOOAH - North Oakland Hills	18	11	100	\$54,203	6,001	THIN AC OVERLAY
**ZINN DR	DRAKE DR	NORTH END	0443	001	526	26	6,994	R	AC	NOOAH - North Oakland Hills	1	0	100	\$61,223	6,001	THIN AC OVERLAY

** - Treatment from Project Selection

Scenarios - Sections Selected for Treatment

Interest: 3.00%

Inflation: 3.00%

Printed: 04/24/2019

Scenario: 8-Year Work Plan

Year: 2021

Street Name	Begin Location	End Location	Street ID	Section ID	Length	Width	Area	FC	Surf Type	Area ID	Current PCI	Treatment			Cost	Rating	Treatment
												PCI Before	PCI After				
**AZTEC WAY	DRAKE DR	ASILOMAR DR	0463	001	243	20	4,460	R	AC/AC	NOOAH - North Oakland Hills	12	4	100	\$39,042	6,001	THIN AC OVERLAY	
**BAY PL (NB)	GRAND AV	HARRISON ST	0500A	001	905	30	17,190	A	PCC	NOOAAD - North Oakland/Adams Point	37	33	100	\$0	0	THIN AC OVERLAY	
**BUCKEYE AV	MANDALAY RD	HARBORD DR	0599	001	1,279	21	26,586	R	AC/AC	NOOAH - North Oakland Hills	29	23	100	\$142,969	9,768	THIN AC OVERLAY	
**BURR ST	NORTH END	TRUMAN	0615	001	602	30	15,750	R	AC/AC	EAOAH - East Oakland Hills	33	27	100	\$84,697	9,755	THIN AC OVERLAY	
**CABOT DR	MOUNTAIN BV	NORTH END	0621	001	1,606	24	37,872	R	AC	NOOAH - North Oakland Hills	29	24	100	\$203,660	9,768	THIN AC OVERLAY	
**CABRILLO PL	MENDOZA DR	WEST END	0622	001	199	16	4,096	R	AC	NOOAH - North Oakland Hills	21	15	100	\$35,855	6,001	THIN AC OVERLAY	
**CARRINGTON ST	38 AV	HIGH ST	0663	002	2,259	26	58,396	R	AC/AC	EALAFR - Eastlake/Fruitvale	31	26	100	\$314,030	9,759	THIN AC OVERLAY	
**CASTERLINE RD	WATERHOUSE RD	OAKMORE RD	0669	001	550	30	14,760	R	AC/AC	GLREHE - Glenview/Redwood Heights	26	19	100	\$79,374	9,768	THIN AC OVERLAY	
**CATRON DR	WEST END	BERGEDO DR	0675	001	503	26	13,208	R	AC	CEEAOA - Central East Oakland	7	1	100	\$115,618	6,001	THIN AC OVERLAY	
**CHAMBERS LN	COLTON BV	RIDGEWOOD WAY	0688	001	1,027	12	12,168	R	AC/AC	NOOAH - North Oakland Hills	27	20	100	\$65,435	9,768	THIN AC OVERLAY	
**CHEROKEE AV	98 AV	THERMAL ST	0703	001	1,265	31	39,313	R	AC/AC	EAOAH - East Oakland Hills	38	32	100	\$211,409	9,703	THIN AC OVERLAY	
**COLISEUM WAY	HIGH ST	RR TR 172' S/O HIGH ST	0738	001	177	33	5,676	C	AC/AC	EALAFR - Eastlake/Fruitvale	41	35	100	\$46,140	7,345	THIN AC OVERLAY	
**COLISEUM WAY	RR TR 172' S/O HIGH ST	45 AV	0738	002	472	35	13,904	C	AC/AC	CEEAOA - Central East Oakland	37	31	100	\$113,024	7,414	THIN AC OVERLAY	
**COLISEUM WAY	45 AV	46 AV	0738	003	464	34	15,278	C	AC/AC	CEEAOA - Central East Oakland	33	26	100	\$124,193	7,437	THIN AC OVERLAY	
**COLISEUM WAY	46 AV	50 AV	0738	004	1,222	42	56,280	C	AC/AC	CEEAOA - Central East Oakland	23	15	100	\$767,175	4,443	THIN AC OVERLAY	

** - Treatment from Project Selection

Scenarios - Sections Selected for Treatment

Interest: 3.00%

Inflation: 3.00%

Printed: 04/24/2019

Scenario: 8-Year Work Plan

Year: 2021

Street Name	Begin Location	End Location	Street ID	Section ID	Length	Width	Area	FC	Surf Type	Area ID	Current PCI	Treatment		Cost	Rating	Treatment
												PCI Before	PCI After			
**COLISEUM WAY	50 AV	RR TR 250' S/O JULIE ANN WY	0738	006	2,536	29	77,430	C	AC/AC	CEEAOA - Central East Oakland	27	17	100	\$629,417	7,450	THIN AC OVERLAY
**COLISEUM WAY	RR TR 250' S/O JULIE ANN WY	66 AV	0738	008	1,716	35	54,320	C	AC	CEEAOA - Central East Oakland	19	9	100	\$740,457	4,443	THIN AC OVERLAY
**COLLEGE AV	CITY LIMIT	MILES AV	0739	001	2,093	44	93,206	A	AC/AC	NOOAAD - North Oakland/Adams Point	78	74	100	\$58,231	71,830	THIN AC OVERLAY
**COLLEGE AV	MILES AV	BROADWAY	0739	002	3,232	44	136,356	A	AC/AC	NOOAAD - North Oakland/Adams Point	38	30	100	\$1,210,645	9,475	THIN AC OVERLAY
**COLOMA ST	LINCOLN AV	FRUITVALE AV	0741	001	881	36	28,980	R	AC/AC	GLREHE - Glenview/Redwood Heights	27	20	100	\$155,843	9,768	THIN AC OVERLAY
**CORTERREAL AV	MAGELLAN DR	WEST END	0759	001	585	20	11,280	R	AC/AC	NOOAH - North Oakland Hills	32	26	100	\$60,660	9,761	THIN AC OVERLAY
**COSGRAVE AV	GOLF LINKS RD	OUTLOOK AV	0761	001	517	30	14,160	R	AC	EAOAHI - East Oakland Hills	8	2	100	\$123,952	6,001	THIN AC OVERLAY
**CRESTMONT DR	SKYLINE BV	REDWOOD RD	0778	001	4,850	38	180,480	C	AC	EAOAHI - East Oakland Hills	26	17	100	\$1,467,096	7,450	THIN AC OVERLAY
**DAMUTH ST	FRUITVALE AV	LAGUNA AV	0802	001	1,906	30	54,690	R	AC/AC	GLREHE - Glenview/Redwood Heights	22	16	100	\$478,735	6,001	THIN AC OVERLAY
**DIAZ PL	COLTON BV	NORTH END	0831	001	165	20	2,880	R	AC	NOOAH - North Oakland Hills	21	15	100	\$25,211	6,001	THIN AC OVERLAY
**DIMOND AV	NORTH END	MACARTHUR BV	0834	001	1,080	41	41,000	R	AC/AC	GLREHE - Glenview/Redwood Heights	24	18	100	\$220,481	9,768	THIN AC OVERLAY
**DRAKE DR	ASILOMAR DR	SNAKE RD	0853	002	1,738	20	33,131	R	AC/AC	NOOAH - North Oakland Hills	26	18	100	\$178,165	9,768	THIN AC OVERLAY
**DRAKE LN	DRAKE DR	ENVIRO CHG	0854	001	108	16	1,728	R	AC	NOOAH - North Oakland Hills	24	18	100	\$15,127	6,001	THIN AC OVERLAY
**DRAKE LN	ENVIRO CHG	EAST END	0854	002	213	16	3,408	R	AC	NOOAH - North Oakland Hills	25	19	100	\$18,327	9,768	THIN AC OVERLAY

** - Treatment from Project Selection

Scenarios - Sections Selected for Treatment

Interest: 3.00%

Inflation: 3.00%

Printed: 04/24/2019

Scenario: 8-Year Work Plan

Year: 2021

Street Name	Begin Location	End Location	Street ID	Section ID	Length	Width	Area	FC	Surf Type	Area ID	Current PCI	Treatment		Cost	Rating	Treatment
												PCI Before	PCI After			
**DULWICH RD	HARBORD DR	HERMOSA AV	0858	001	355	20	6,560	R	AC	NOOAH - North Oakland Hills	25	19	100	\$35,277	9,768	THIN AC OVERLAY
**E 26 ST	25 AV	23 AV	0933	001	939	30	26,220	R	AC	EALAFR - Eastlake/Fruitvale	33	28	100	\$141,001	9,752	THIN AC OVERLAY
**E 28 ST	PARK BV	13 AV	0939	001	1,940	32	59,360	R	AC	EALAFR - Eastlake/Fruitvale	4	0	100	\$519,614	6,001	THIN AC OVERLAY
**E 28 ST	GARDEN ST	NORTH END	0941	001	623	30	18,240	R	AC	EALAFR - Eastlake/Fruitvale	23	17	100	\$159,666	6,001	THIN AC OVERLAY
**E 9 ST	FRUITVALE AV	29 AV	0959	002	1,577	30	43,950	C	AC/AC	EALAFR - Eastlake/Fruitvale	7	0	100	\$599,100	4,443	THIN AC OVERLAY
**EAST CIR	ARROWHEAD DR	WEST END	0965	001	200	18	3,546	R	AC/AC	NOOAH - North Oakland Hills	30	24	100	\$19,069	9,768	THIN AC OVERLAY
**EL MONTE AV	EAST END	GOLF LINKS RD	0989	001	1,164	30	33,360	R	AC/AC	EAOAH - East Oakland Hills	28	22	100	\$179,397	9,768	THIN AC OVERLAY
**ESTEPA DR	CATRON DR	BERGEDO DR	1031	001	819	25	18,850	R	AC	CEEAOA - Central East Oakland	39	35	100	\$101,368	9,646	THIN AC OVERLAY
**ESTEPA DR	BERGEDO DR	EL PASEO	1031	002	649	25	15,175	R	AC/AC	CEEAOA - Central East Oakland	6	0	100	\$132,836	6,001	THIN AC OVERLAY
**FLEMING AV	KINGSLAND AV	MADERA AV	1081	003	593	32	17,024	R	AC	CEEAOA - Central East Oakland	23	18	100	\$149,022	6,001	THIN AC OVERLAY
**FLORIDA ST	NORTH END	SOUTH END	1086	001	2,012	30	55,920	R	AC	GLREHE - Glenview/Redwood Heights	22	16	100	\$489,502	6,001	THIN AC OVERLAY
**FONTAINE ST	GOLF LINKS RD	FONTAINE OVRPSS	1089	001	3,941	48	188,496	R	AC/AC	EAOAH - East Oakland Hills	23	18	100	\$1,650,020	6,001	THIN AC OVERLAY
**FRANKLIN ST	6 ST	14 ST	1103	001	2,232	45	90,450	A	AC/AC	DWNTWN - Downtown	49	42	100	\$803,066	9,183	THIN AC OVERLAY
**FRUITVALE AV	WHITTLE AV	HARDING WAY	1110	011	1,392	32	63,040	R	AC/AC	GLREHE - Glenview/Redwood Heights	33	27	100	\$339,003	9,754	THIN AC OVERLAY
**GENOA ST	AILEEN ST	ADELIN ST	1128	002	1,525	28	39,928	R	AC/AC	NOOAH - North Oakland/Adams Point	28	23	100	\$214,717	9,768	THIN AC OVERLAY

** - Treatment from Project Selection

Scenarios - Sections Selected for Treatment

Interest: 3.00%

Inflation: 3.00%

Printed: 04/24/2019

Scenario: 8-Year Work Plan

Year: 2021

Street Name	Begin Location	End Location	Street ID	Section ID	Length	Width	Area	FC	Surf Type	Area ID	Current PCI	Treatment			Cost	Rating	Treatment
												PCI Before	PCI After				
**GRANADA AV	CREST AV	OAK KNOLL BV	1165	001	1,203	29	25,225	R	AC/AC	EAOAHI - East Oakland Hills	37	31	100	\$135,650	9,717	THIN AC OVERLAY	
**GRAND AV	BROADWAY	HARRISON ST	1166	100	1,278	88	113,960	A	AC/AC	DWNTWN - Downtown	56	51	100	\$669,787	13,103	THIN AC OVERLAY	
**GRAND AV	HARRISON ST	LEE ST	1166	200	1,664	79	130,075	A	AC/AC	DWNTWN - Downtown	61	57	100	\$764,501	12,360	THIN AC OVERLAY	
**GRAND AV	LEE ST	MACARTHUR BV	1166	300	2,682	78	206,261	A	AC/AC	NOOAAD - North Oakland/Adams Point	73	69	100	\$128,863	86,314	THIN AC OVERLAY	
**GRAND VIEW DR	HILLER DR	FIRE PLUG	1167	001	801	26	20,736	C	AC/AC	NOOAH - North Oakland Hills	8	0	100	\$282,661	4,443	THIN AC OVERLAY	
**GRAND VIEW DR	FIRE PLUG	DOROTHY PL	1167	002	435	26	10,920	C	AC/AC	NOOAH - North Oakland Hills	8	0	100	\$148,855	4,443	THIN AC OVERLAY	
**GRANDE VISTA AV	EAST END	E 27 ST	1168	001	561	26	11,908	R	AC/AC	EALAFR - Eastlake/Fruitvale	21	15	100	\$104,238	6,001	THIN AC OVERLAY	
**HEARST AV	LINCOLN AV	LAGUNA AV	1234	001	897	30	25,860	R	AC/AC	GLREHE - Glenview/Redwood Heights	37	31	100	\$139,065	9,707	THIN AC OVERLAY	
**HEMLOCK ST	COLTON BV	HEMLOCK LN	1248	001	351	20	6,300	R	AC/AC	NOOAH - North Oakland Hills	21	13	100	\$55,148	6,001	THIN AC OVERLAY	
**HEMLOCK ST	HEMLOCK LN	SNAKE RD	1248	002	584	20	11,800	R	AC/AC	NOOAH - North Oakland Hills	30	25	100	\$63,456	9,767	THIN AC OVERLAY	
**HERMOSA AV	FLORENCE AV	BROADWAY TERR	1253	001	1,679	33	53,427	R	AC	NOOAH - North Oakland Hills	23	17	100	\$467,679	6,001	THIN AC OVERLAY	
**HERZOG ST	62 ST	EAST END	1257	001	1,696	36	57,024	R	AC	NOOAAD - North Oakland/Adams Point	22	16	100	\$499,166	6,001	THIN AC OVERLAY	
**HILLVIEW ST	MADLINE ST	WEST END	1276	001	357	30	9,690	R	AC	GLREHE - Glenview/Redwood Heights	24	18	100	\$84,823	6,001	THIN AC OVERLAY	
**HOME PLACE E	MCKINLEY AV	SOUTH END	1290	001	412	28	10,192	R	AC	EALAFR - Eastlake/Fruitvale	9	3	100	\$89,217	6,001	THIN AC OVERLAY	
**INDIAN WAY	WOODHAVEN WAY	WEST END	1315	001	1,037	20	18,180	R	AC/AC	NOOAH - North Oakland Hills	31	25	100	\$97,765	9,762	THIN AC OVERLAY	

** - Treatment from Project Selection

Scenarios - Sections Selected for Treatment

Interest: 3.00%

Inflation: 3.00%

Printed: 04/24/2019

Scenario: 8-Year Work Plan

Year: 2021

Street Name	Begin Location	End Location	Street ID	Section ID	Length	Width	Area	FC	Surf Type	Area ID	Current PCI	Treatment		Cost	Rating	Treatment
												PCI Before	PCI After			
**JACOBUS AV	HERMOSA AV	EAST END	1327	001	252	26	3,328	R	AC	NOOAH - North Oakland Hills	0	0	100	\$29,132	6,001	THIN AC OVERLAY
**JORDAN RD	REDWOOD RD	NORTON AV	1340	002	899	36	33,408	R	AC/AC	GLREHE - Glenview/Redwood Heights	19	13	100	\$292,441	6,001	THIN AC OVERLAY
**JULIUS ST	DURANT AV	108 AV	1344	001	453	30	12,390	R	AC	EAOAHI - East Oakland Hills	18	12	100	\$108,458	6,001	THIN AC OVERLAY
**KNOLL AV	MOUNTAIN BV	SOUTH END	1385	001	861	27	22,005	R	AC/AC	GLREHE - Glenview/Redwood Heights	14	7	100	\$192,624	6,001	THIN AC OVERLAY
**LAGUNA AV	CHARLESTON ST	ALIDA ST	1397	001	374	30	4,560	R	AC/AC	GLREHE - Glenview/Redwood Heights	13	6	100	\$39,917	6,001	THIN AC OVERLAY
**LAGUNA AV	ALIDA ST	ALIDA ST	1397	002	162	30	10,680	R	AC/AC	GLREHE - Glenview/Redwood Heights	16	9	100	\$93,489	6,001	THIN AC OVERLAY
**LAGUNA AV	ALIDA ST	SCENIC AV	1397	004	2,451	32	78,496	R	AC	GLREHE - Glenview/Redwood Heights	16	10	100	\$687,123	6,001	THIN AC OVERLAY
**LAGUNA AV	SCENIC AV	DAMUTH ST	1397	005	263	32	8,352	R	AC	GLREHE - Glenview/Redwood Heights	15	9	100	\$73,111	6,001	THIN AC OVERLAY
**LAGUNA AV	DAMUTH ST	MACARTHUR BV	1397	006	536	32	17,216	R	AC	GLREHE - Glenview/Redwood Heights	17	11	100	\$150,703	6,001	THIN AC OVERLAY
**LAGUNA WAY	COOLIDGE AV	HAROLD ST	1398	001	444	25	9,850	R	AC	EALAFR - Eastlake/Fruitvale	36	32	100	\$52,970	9,706	THIN AC OVERLAY
**LA SALLE AV	MOUNTAIN BV	MORAGA AV	1418	002	336	53	15,077	C	AC/AC	NOOAH - North Oakland Hills	11	0	100	\$205,521	4,443	THIN AC OVERLAY
**LAWLOR ST	OLIVER AV	NORTH END	1423	001	587	28	14,868	R	AC	EAOAHI - East Oakland Hills	35	31	100	\$79,954	9,722	THIN AC OVERLAY
**LAWLOR ST	98 AV	CHEROKEE AV	1424	002	576	32	15,520	R	AC/AC	EAOAHI - East Oakland Hills	20	14	100	\$135,856	6,001	THIN AC OVERLAY
**LAWLOR ST	90 AV	BURR ST	1424	005	489	16	7,712	R	AC/AC	EAOAHI - East Oakland Hills	26	19	100	\$41,472	9,768	THIN AC OVERLAY

** - Treatment from Project Selection

Scenarios - Sections Selected for Treatment

Interest: 3.00%

Inflation: 3.00%

Printed: 04/24/2019

Scenario: 8-Year Work Plan

Year: 2021

Street Name	Begin Location	End Location	Street ID	Section ID	Length	Width	Area	FC	Surf Type	Area ID	Current PCI	Treatment		Cost	Rating	Treatment
												PCI Before	PCI After			
**LIBBY CT	35 AV	SOUTH END	1441	001	187	30	2,760	R	AC	GLREHE - Glenview/Redwood Heights	21	15	100	\$24,160	6,001	THIN AC OVERLAY
**LOGAN ST	COOLIDGE AV	FRUITVALE AV	1468	001	812	30	23,130	R	PCC	EALAFR - Eastlake/Fruitvale	25	22	100	\$0	0	THIN AC OVERLAY
**LUCAS AV	MERCED AV	LASALLE AV	1481	001	653	29	18,937	R	AC	NOOAH - North Oakland Hills	21	15	100	\$165,767	6,001	THIN AC OVERLAY
**MADELINE ST	MAPLE AV	NORTH END	1505	002	627	30	18,030	R	AC	GLREHE - Glenview/Redwood Heights	24	18	100	\$157,828	6,001	THIN AC OVERLAY
**MANGELS AV	35 AV	SOUTH END	1529	001	541	28	14,700	R	AC	EALAFR - Eastlake/Fruitvale	18	12	100	\$128,678	6,001	THIN AC OVERLAY
**MARION AV	38 AV	STAR AV	1544	001	485	22	10,450	R	AC	EALAFR - Eastlake/Fruitvale	35	31	100	\$56,196	9,725	THIN AC OVERLAY
**MENDOZA DR	COLTON BV	CABRILLO PL	1601	001	398	20	6,560	R	AC/AC	NOOAH - North Oakland Hills	19	13	100	\$57,424	6,001	THIN AC OVERLAY
**MERCED AV	MORAGA AV	LUCAS AV	1603	001	558	30	15,240	R	AC	NOOAH - North Oakland Hills	2	0	100	\$133,405	6,001	THIN AC OVERLAY
**MILES AV	PATTON ST	FOREST ST	1618	001	4,042	27	98,887	C	AC	NOAAD - North Oakland/Adams Point	24	15	100	\$803,838	7,450	THIN AC OVERLAY
**MONTCLAIR AV	PARK BV	PROSPECT AV	1639	001	1,351	30	38,550	R	AC/AC	EALAFR - Eastlake/Fruitvale	24	17	100	\$337,452	6,001	THIN AC OVERLAY
**MONTECITO AV	LEE ST	BAY PL	1646	001	1,065	36	36,612	R	AC/AC	NOAAD - North Oakland/Adams Point	21	14	100	\$320,487	6,001	THIN AC OVERLAY
**MORPETH ST	MODOC AV	FLORENCE AV	1662	001	323	26	8,866	R	AC	NOOAH - North Oakland Hills	22	16	100	\$77,610	6,001	THIN AC OVERLAY
**MORPETH ST	FLORENCE AV	HARBORD DR	1662	002	551	26	12,792	R	AC/AC	NOOAH - North Oakland Hills	11	3	100	\$111,977	6,001	THIN AC OVERLAY
**MOUNTAIN BV	MORAGA AV	COLTON BV	1670	001	1,684	34	56,345	C	AC/AC	NOOAH - North Oakland Hills	46	38	100	\$458,021	7,301	THIN AC OVERLAY
**MOUNTAIN BV	COLTON BV	CABOT DR	1670	002	475	34	16,087	C	AC/AC	NOOAH - North Oakland Hills	44	36	100	\$130,769	7,336	THIN AC OVERLAY

** - Treatment from Project Selection

Scenarios - Sections Selected for Treatment

Interest: 3.00%

Inflation: 3.00%

Printed: 04/24/2019

Scenario: 8-Year Work Plan

Year: 2021

Street Name	Begin Location	End Location	Street ID	Section ID	Length	Width	Area	FC	Surf Type	Area ID	Current PCI	Treatment		Cost	Rating	Treatment
												PCI Before	PCI After			
**MOUNTAIN BV	CABOT DR	THORNHILL DR	1670	003	1,118	34	37,808	C	AC/AC	NOOAH - North Oakland Hills	43	35	100	\$307,336	7,356	THIN AC OVERLAY
**NAIROBI PL	OAKDALE AV	EAST END	1682	001	243	30	3,750	R	AC	EAOAHI - East Oakland Hills	11	5	100	\$32,827	6,001	THIN AC OVERLAY
**NORTH HILL CT	HILLER DR	NORTH END	1695	001	562	30	16,530	R	AC/AC	NOOAH - North Oakland Hills	25	19	100	\$88,892	9,768	THIN AC OVERLAY
**OAK KNOLL BV	CG	GRANADA AV	1710	002	743	30	18,720	R	AC/AC	EAOAHI - East Oakland Hills	35	28	100	\$100,669	9,746	THIN AC OVERLAY
**OAK KNOLL BV	GRANADA AV	CASTLEWOOD ST	1710	003	1,050	26	26,182	R	AC/AC	EAOAHI - East Oakland Hills	39	33	100	\$140,796	9,675	THIN AC OVERLAY
**OAKMORE PL	OAKMORE RD	HANLY RD	1716	001	148	30	3,570	R	AC	GLREHE - Glenview/Redwood Heights	16	10	100	\$31,251	6,001	THIN AC OVERLAY
**PAMPAS AV	HIGH ST	SOUTH END	1749	001	1,007	30	29,310	R	AC/AC	GLREHE - Glenview/Redwood Heights	37	33	100	\$157,617	9,673	THIN AC OVERLAY
**PARK VIEW TERR	GRAND AV	MONTICETO AV	1762	001	849	37	29,119	R	AC/AC	NOOAH - North Oakland/Adams Point	23	16	100	\$254,897	6,001	THIN AC OVERLAY
**PARTRIDGE AV	NEY AV	MICHIGAN AV	1763	001	1,374	30	39,540	R	AC/AC	EAOAHI - East Oakland Hills	17	11	100	\$346,118	6,001	THIN AC OVERLAY
**PENNIMAN AV	35 AV	HIGH ST	1778	002	2,740	28	75,255	R	AC/AC	EALAFR - Eastlake/Fruitvale	21	15	100	\$658,753	6,001	THIN AC OVERLAY
**PENNIMAN AV	COURTLAND AV	SOUTH END	1779	001	717	32	22,368	R	AC	CEEAOA - Central East Oakland	26	21	100	\$120,286	9,768	THIN AC OVERLAY
**RIDGEWOOD DR	COLTON BV	HOMEWOOD DR	1872	001	1,129	24	27,000	R	AC	NOOAH - North Oakland Hills	13	7	100	\$236,348	6,001	THIN AC OVERLAY
**RINCON DR	ZINN DR	DRAKE DR	1876	001	783	20	14,820	R	AC/AC	NOOAH - North Oakland Hills	17	10	100	\$129,729	6,001	THIN AC OVERLAY
**SARONI DR	HEARTWOOD DR	ASILOMAR CIR	1944	003	1,941	20	38,640	R	AC/AC	NOOAH - North Oakland Hills	25	19	100	\$207,790	9,768	THIN AC OVERLAY
**SAUSAL ST	SHEFFIELD AV	SOUTH END	1945	001	316	30	8,430	R	AC	EALAFR - Eastlake/Fruitvale	29	24	100	\$45,334	9,768	THIN AC OVERLAY

** - Treatment from Project Selection

Scenarios - Sections Selected for Treatment

Interest: 3.00%

Inflation: 3.00%

Printed: 04/24/2019

Scenario: 8-Year Work Plan

Year: 2021

Street Name	Begin Location	End Location	Street ID	Section ID	Length	Width	Area	FC	Surf Type	Area ID	Current PCI	Treatment		Cost	Rating	Treatment
												PCI Before	PCI After			
**SCENIC AV	LAGUNA AV	LINCOLN AV	1948	001	917	30	26,160	R	AC	GLREHE - Glenview/Redwood Heights	22	16	100	\$228,995	6,001	THIN AC OVERLAY
**SHAW ST	TRUMAN AV	STANLEY AV	1966	001	821	30	23,130	R	AC	EAOAHI - East Oakland Hills	20	15	100	\$202,471	6,001	THIN AC OVERLAY
**SHEFFIELD AV	E 29 ST	MACARTHUR BV	1969	001	1,879	30	43,950	R	AC/AC	GLREHE - Glenview/Redwood Heights	15	8	100	\$384,721	6,001	THIN AC OVERLAY
**SIMSON ST	73 AV	MOKELUMNE AV	1994	001	2,179	20	45,260	R	AC/AC	EAOAHI - East Oakland Hills	39	34	100	\$243,390	9,656	THIN AC OVERLAY
**SNAKE RD	SHEPHERD CYN RD	COLTON DR	2001	002	4,215	20	81,850	C	AC/AC	NOOAHI - North Oakland Hills	32	24	100	\$665,347	7,450	THIN AC OVERLAY
**SOUTHWOOD CT	PASO ROBLES DR	NORTH END	2011	001	244	20	4,320	R	AC	NOOAHI - North Oakland Hills	19	13	100	\$37,816	6,001	THIN AC OVERLAY
**STEARNS AV	99 AV	98 AV	2033	001	1,249	25	29,600	R	AC/AC	EAOAHI - East Oakland Hills	35	30	100	\$159,177	9,733	THIN AC OVERLAY
**STEARNS AV	98 AV	9555 STEARNS AV	2033	010	729	20	14,960	R	AC	EAOAHI - East Oakland Hills	25	20	100	\$80,449	9,768	THIN AC OVERLAY
**STEELE ST	HIGH ST	BUELL ST	2034	001	1,926	26	48,230	R	AC/AC	GLREHE - Glenview/Redwood Heights	28	23	100	\$259,361	9,768	THIN AC OVERLAY
**TAMPA AV	ASILOMAR DR	DRAKE DR	2063	001	457	26	11,076	R	AC/AC	NOOAHI - North Oakland Hills	31	24	100	\$59,563	9,768	THIN AC OVERLAY
**THERMAL ST	BURR ST	90 AV	2079	002	977	15	14,280	R	AC/AC	EAOAHI - East Oakland Hills	35	29	100	\$76,792	9,742	THIN AC OVERLAY
**THERMAL ST	98 AV	99 AV	2080	003	1,048	24	23,208	R	AC	EAOAHI - East Oakland Hills	34	30	100	\$124,803	9,736	THIN AC OVERLAY
**TOMPKINS AV	HIGH ST	NORTH END	2090	002	561	30	14,160	R	AC/AC	GLREHE - Glenview/Redwood Heights	10	2	100	\$123,952	6,001	THIN AC OVERLAY
**TOPANGA DR	105 AV	EAST END	2092	001	409	26	9,802	R	AC	CEEAOA - Central East Oakland	25	20	100	\$52,712	9,768	THIN AC OVERLAY
**UTAH ST	PARTRIDGE AV	82 AV	2116	001	286	30	7,680	R	AC/AC	EAOAHI - East Oakland Hills	13	5	100	\$67,228	6,001	THIN AC OVERLAY

** - Treatment from Project Selection

Scenarios - Sections Selected for Treatment

Interest: 3.00%

Inflation: 3.00%

Printed: 04/24/2019

Scenario: 8-Year Work Plan

Year: 2021

Street Name	Begin Location	End Location	Street ID	Section ID	Length	Width	Area	FC	Surf Type	Area ID	Current PCI	Treatment		Cost	Rating	Treatment		
												PCI Before	PCI After					
**VAN DYKE AV	PARK BV	BROOKLYN AV	2129	001	634	30	16,830	R	AC/AC	EALAFR - Eastlake/Fruit vale	21	15	100	\$147,324	6,001	THIN AC OVERLAY		
**VICTOR AV	35 AV	NORTH END	2142	002	985	26	25,662	R	AC/AC	GLREHE - Glenview/Redwood Heights	26	20	100	\$138,000	9,768	THIN AC OVERLAY		
**VIEW PL	MONTGOMERY ST	NORTH END	2143	001	459	20	5,220	R	AC	NOOAH - North Oakland/Adams Point	22	16	100	\$45,694	6,001	THIN AC OVERLAY		
**VILLANOVA DR	MANZANITA DR	MANZANITA DR	2145	001	996	18	26,154	R	AC	NOOAH - North Oakland Hills	18	13	100	\$228,942	6,001	THIN AC OVERLAY		
**VISTA DELMAR CT	ASPINWALL RD	EAST END	2153	001	363	26	9,048	R	AC	NOOAH - North Oakland Hills	17	12	100	\$79,203	6,001	THIN AC OVERLAY		
**WESTWOOD CT	INDIAN WAY	SOUTH END	2206	001	280	30	8,280	R	AC	NOOAH - North Oakland Hills	10	4	100	\$72,480	6,001	THIN AC OVERLAY		
**WHITTLE AV	EAST END	TIFFIN RD	2214	001	2,009	24	44,208	R	AC/AC	GLREHE - Glenview/Redwood Heights	12	4	100	\$386,980	6,001	THIN AC OVERLAY		
**WOODHAVEN WAY	THORNHILL DR	THORNHILL DR	2241	001	2,154	19	39,936	R	AC	NOOAH - North Oakland Hills	25	19	100	\$214,760	9,768	THIN AC OVERLAY		
**WOODRUFF AV	E 38 ST	HAMPEL ST	2245	002	977	32	28,960	R	AC/AC	GLREHE - Glenview/Redwood Heights	21	14	100	\$253,505	6,001	THIN AC OVERLAY		
**YGNACIO AV	46 AV	HIGH ST	2254	001	665	37	21,900	R	AC	EALAFR - Eastlake/Fruit vale	20	15	100	\$191,704	6,001	THIN AC OVERLAY		
**SAREZAN AV	CASTLEWOOD AV	WEST END	2309	001	260	24	4,680	R	AC	EAOAH - East Oakland Hills	16	10	100	\$40,967	6,001	THIN AC OVERLAY		
												Treatment Total		\$48,520,605				
Year 2021 Area Total										6,498,042		Year 2021 Total		\$48,520,605				

Year: 2022

Street Name	Begin Location	End Location	Street ID	Section ID	Length	Width	Area	FC	Surf Type	Area ID	Current PCI	Treatment		Cost	Rating	Treatment
												PCI Before	PCI After			
**1 AV	E 12 ST	INTERNATIONAL BV	0001	001	525	65	23,306	A	AC/AC	EALAFR - Eastlake/Fruit vale	68	62	100	\$145,333	10,532	THIN AC OVERLAY

** - Treatment from Project Selection

Scenarios - Sections Selected for Treatment

Interest: 3.00%

Inflation: 3.00%

Printed: 04/24/2019

Scenario: 8-Year Work Plan

Year: 2022

Street Name	Begin Location	End Location	Street ID	Section ID	Length	Width	Area	FC	Surf Type	Area ID	Current PCI	Treatment			Cost	Rating	Treatment
												PCI Before	PCI After				
**1 AV	INTERNATIONAL BV	E 15 ST	0001	002	371	51	11,373	A	AC/AC	EALAFR - Eastlake/Fruit vale	74	67	100	\$7,540	89,596	THIN AC OVERLAY	
**1 AV	E 15 ST	LAKESHORE AV	0001	003	140	55	7,700	A	AC/AC	EALAFR - Eastlake/Fruit vale	79	72	100	\$5,105	73,524	THIN AC OVERLAY	
**10 AV	E 28 ST	FOOTHILL BV	0003	001	3,940	35	137,165	R	AC	EALAFR - Eastlake/Fruit vale	21	11	100	\$1,273,847	5,656	THIN AC OVERLAY	
**10 ST	JEFFERSON ST	M.L. KING WAY	0006	004	380	46	14,444	C	AC	DWNTWN - Downtown	18	1	100	\$208,884	4,188	THIN AC OVERLAY	
**104 AV	E ST	ROYAL ANN ST	0015	001	651	30	18,600	R	AC	CEEAOA - Central East Oakland	31	23	100	\$106,118	9,207	THIN AC OVERLAY	
**105 AV	WEST END	LINK ST	0018	001	1,588	30	44,880	R	AC/AC	CEEAOA - Central East Oakland	29	20	100	\$256,052	9,207	THIN AC OVERLAY	
**106 AV	SAN LEANDRO ST	INTERNATIONAL BV	0019	001	2,583	30	75,090	R	AC	CEEAOA - Central East Oakland	21	11	100	\$697,359	5,656	THIN AC OVERLAY	
**106 AV	BREED ST	BANCROFT AV	0020	001	1,680	23	35,604	R	AC/AC	CEEAOA - Central East Oakland	23	13	100	\$330,654	5,656	THIN AC OVERLAY	
**107 AV	PEARMAN ST	RUSSET ST	0021	001	504	30	13,800	R	AC	CEEAOA - Central East Oakland	26	18	100	\$78,733	9,207	THIN AC OVERLAY	
**107 AV	BREED AV	BANCROFT AV	0023	001	1,651	20	32,480	R	AC/AC	CEEAOA - Central East Oakland	30	21	100	\$185,307	9,207	THIN AC OVERLAY	
**11 ST	WOOD ST	PERALTA ST	0028	003	1,321	35	44,765	R	AC/AC	WEOAKL - West Oakland	22	13	100	\$415,732	5,656	THIN AC OVERLAY	
**11 ST	MADISON ST	OAK ST	0030	001	387	13	3,601	C	AC/AC	DWNTWN - Downtown	15	0	100	\$52,077	4,188	THIN AC OVERLAY	
**13 ST	WOOD ST	PERALTA ST	0037	001	1,319	50	64,100	R	AC/AC	WEOAKL - West Oakland	24	15	100	\$595,295	5,656	THIN AC OVERLAY	
**14 AV	E 30 ST	E 31 ST	0042	002	290	61	16,741	A	AC	EALAFR - Eastlake/Fruit vale	7	0	100	\$333,163	4,245	THIN AC OVERLAY	
**14 AV	E 31 ST	E 32 ST	0042	003	310	16	4,224	R	AC/AC	EALAFR - Eastlake/Fruit vale	0	0	100	\$39,229	5,656	THIN AC OVERLAY	
**14 AV	E 32 ST	MACARTHUR BV	0042	004	945	61	37,757	A	AC/AC	GLREHE - Glenview/Redwood Heights	44	33	100	\$355,645	8,892	THIN AC OVERLAY	
**14 ST	CLAY ST	BROADWAY	0046	006	782	52	35,048	A	AC/AC	DWNTWN - Downtown	48	38	100	\$330,128	8,760	THIN AC OVERLAY	

** - Treatment from Project Selection

Scenarios - Sections Selected for Treatment

Interest: 3.00%

Inflation: 3.00%

Printed: 04/24/2019

Scenario: 8-Year Work Plan

Year: 2022

Street Name	Begin Location	End Location	Street ID	Section ID	Length	Width	Area	FC	Surf Type	Area ID	Current PCI	Treatment		Cost	Rating	Treatment
												PCI Before	PCI After			
**14 ST	BROADWAY	WEBSTER ST	0046	007	769	50	34,850	A	AC/AC	DWNTWN - Downtown	85	79	100	\$23,103	49,910	THIN AC OVERLAY
**15 ST	CENTER ST	MANDELA PKWY	0049	001	347	33	9,966	R	AC/AC	WEOAKL - West Oakland	6	0	100	\$92,554	5,656	THIN AC OVERLAY
**16 AV OVERPASS	PVMT CHNG	EMBARCADERO	0055	002	319	36	16,217	A	AC	EALAFR - Eastlake/Fruitvale	69	62	100	\$101,127	10,736	THIN AC OVERLAY
**16 ST	PERALTA ST	MANDELA PKWY	0056	005	637	41	18,942	R	AC/AC	WEOAKL - West Oakland	22	13	100	\$175,914	5,656	THIN AC OVERLAY
**17 AV	E 12 ST	FOOTHILL BV	0058	001	1,137	44	45,276	R	AC	EALAFR - Eastlake/Fruitvale	22	13	100	\$420,477	5,656	THIN AC OVERLAY
**19 ST	M.L. KING WAY	CASTRO ST	0069	002	376	32	9,920	R	AC	WEOAKL - West Oakland	24	15	100	\$92,127	5,656	THIN AC OVERLAY
**20 AV	E 12 ST	E 21 ST	0074	002	2,732	44	115,280	R	AC	EALAFR - Eastlake/Fruitvale	27	18	100	\$657,702	9,207	THIN AC OVERLAY
**20 ST	CASTRO ST	SAN PABLO AV	0077	001	498	38	11,666	R	AC	WEOAKL - West Oakland	20	10	100	\$108,342	5,656	THIN AC OVERLAY
**21 ST	BROADWAY	SAN PABLO AV	0079	003	1,707	34	54,400	R	AC	DWNTWN - Downtown	23	14	100	\$505,211	5,656	THIN AC OVERLAY
**21 ST	MYRTLE ST	FILBERT ST	0080	004	310	36	10,980	R	AC/AC	WEOAKL - West Oakland	26	17	100	\$62,644	9,207	THIN AC OVERLAY
**22 AV	23 AV	E 27 ST	0084	001	573	30	15,840	R	AC/AC	EALAFR - Eastlake/Fruitvale	7	0	100	\$147,106	5,656	THIN AC OVERLAY
**22 AV	E 27 ST	E 30 ST	0084	002	1,101	30	29,910	R	AC/AC	EALAFR - Eastlake/Fruitvale	29	21	100	\$170,644	9,207	THIN AC OVERLAY
**22 AV	E 30 ST	E 32 ST	0084	003	889	30	25,650	R	AC	EALAFR - Eastlake/Fruitvale	4	0	100	\$238,211	5,656	THIN AC OVERLAY
**23 AV	PVMT CHANGE	E 12 ST	0087	006	448	34	14,379	R	AC	EALAFR - Eastlake/Fruitvale	31	23	100	\$82,036	9,207	THIN AC OVERLAY
**23 ST	HARRISON ST	WAVERLY AV	0090	001	265	35	8,610	R	AC	NOAAD - North Oakland/Adams Point	29	21	100	\$49,123	9,207	THIN AC OVERLAY
**23 ST	BRUSH ST	WEST ST	0090	004	380	33	10,230	R	AC	WEOAKL - West Oakland	6	0	100	\$95,006	5,656	THIN AC OVERLAY

** - Treatment from Project Selection

Scenarios - Sections Selected for Treatment

Interest: 3.00%

Inflation: 3.00%

Printed: 04/24/2019

Scenario: 8-Year Work Plan

Year: 2022

Street Name	Begin Location	End Location	Street ID	Section ID	Length	Width	Area	FC	Surf Type	Area ID	Current PCI	Treatment		Cost	Rating	Treatment
												PCI Before	PCI After			
**24 AV	E 20 ST	E 21 ST	0091	003	370	35	12,460	R	AC/AC	EALAFR - Eastlake/Fruit vale	23	13	100	\$115,716	5,656	THIN AC OVERLAY
**24 AV	E 24 ST	E 26 ST	0091	005	752	30	21,000	R	AC/AC	EALAFR - Eastlake/Fruit vale	23	14	100	\$195,027	5,656	THIN AC OVERLAY
**24 ST	M.L. KING WAY	SAN PABLO AV	0093	001	672	32	18,912	R	AC	WEOAKL - West Oakland	24	15	100	\$175,636	5,656	THIN AC OVERLAY
**26 AV	E 16 ST	E 15 ST	0102	001	362	28	9,464	R	AC	EALAFR - Eastlake/Fruit vale	32	24	100	\$53,995	9,207	THIN AC OVERLAY
**27 AV	INTERNATIONAL BV	E 22 ST	0109	001	2,637	34	82,280	R	AC/AC	EALAFR - Eastlake/Fruit vale	29	21	100	\$469,428	9,207	THIN AC OVERLAY
**27 AV	E 22 ST	LOGAN ST	0109	002	984	34	29,716	R	AC/AC	EALAFR - Eastlake/Fruit vale	28	20	100	\$169,538	9,207	THIN AC OVERLAY
**27 ST	SAN PABLO AV	M.L. KING WAY	0110	002	1,177	70	74,200	A	AC/AC	WEOAKL - West Oakland	69	63	100	\$49,189	96,929	THIN AC OVERLAY
**27 ST	M.L. KING WAY	TELEGRAPH AV	0110	003	1,124	78	88,140	A	AC/AC	WEOAKL - West Oakland	66	58	100	\$549,626	11,297	THIN AC OVERLAY
**27 ST	TELEGRAPH AV	BROADWAY	0110	004	1,111	70	78,050	A	AC/AC	NOOAAD - North Oakland/Adams Point	63	54	100	\$486,707	11,807	THIN AC OVERLAY
**29 AV	BEGIN BRIDGE	GLASCOCK ST	0116	004	344	20	15,562	A	AC/PCC	EALAFR - Eastlake/Fruit vale	54	42	100	\$97,042	13,104	THIN AC OVERLAY
**34 ST	M.L. KING WAY	SAN PABLO AV	0140	004	2,401	32	70,432	R	AC	WEOAKL - West Oakland	31	23	100	\$401,833	9,207	THIN AC OVERLAY
**35 AV	SAN LEANDRO ST	INTERNATIONAL BV	0143	200	881	40	34,120	A	AC/AC	EALAFR - Eastlake/Fruit vale	68	61	100	\$212,767	10,731	THIN AC OVERLAY
**35 AV	INTERNATIONAL BV	E 17 ST	0143	300	1,496	45	70,785	A	AC/AC	EALAFR - Eastlake/Fruit vale	73	67	100	\$46,925	87,395	THIN AC OVERLAY
**36 AV	FOOTHILL BV	HARPER ST	0150	003	1,050	28	30,296	R	AC	EALAFR - Eastlake/Fruit vale	30	22	100	\$172,847	9,207	THIN AC OVERLAY
**39 AV	FULLINGTON ST	SUTER ST	0161	001	218	22	3,608	R	AC/AC	EALAFR - Eastlake/Fruit vale	21	11	100	\$33,508	5,656	THIN AC OVERLAY
**39 AV	FOOTHILL BV	WEST END	0164	001	2,244	39	94,029	R	AC/AC	EALAFR - Eastlake/Fruit vale	28	21	100	\$536,459	9,207	THIN AC OVERLAY

** - Treatment from Project Selection

Scenarios - Sections Selected for Treatment

Interest: 3.00%

Inflation: 3.00%

Printed: 04/24/2019

Scenario: 8-Year Work Plan

Year: 2022

Street Name	Begin Location	End Location	Street ID	Section ID	Length	Width	Area	FC	Surf Type	Area ID	Current PCI	Treatment		Cost	Rating	Treatment
												PCI Before	PCI After			
**4 ST	SOUTH END	FALLON ST	0170	001	654	37	23,569	C	AC	DWNTWN - Downtown	8	0	100	\$340,847	4,188	THIN AC OVERLAY
**40 AV	FOOTHILL BV	INTERNATIONAL BV	0171	002	1,758	31	50,317	R	AC	EALAFR - Eastlake/Fruitvale	27	19	100	\$287,072	9,207	THIN AC OVERLAY
**40 ST WAY	HOWE ST	BROADWAY	0173	001	869	48	38,016	R	AC	NOOAAD - North Oakland/Adams Point	5	0	100	\$353,054	5,656	THIN AC OVERLAY
**41 AV	E 12 ST	FOOTHILL BV	0175	001	1,923	32	58,936	R	AC	EALAFR - Eastlake/Fruitvale	32	24	100	\$336,245	9,207	THIN AC OVERLAY
**42 AV	FOOTHILL BV	SANTA RITA ST	0180	001	2,342	26	60,138	R	AC	EALAFR - Eastlake/Fruitvale	25	16	100	\$343,103	9,207	THIN AC OVERLAY
**43 ST	44TH ST	TELEGRAPH AV	0183	001	737	36	26,640	R	AC/AC	NOOAAD - North Oakland/Adams Point	30	22	100	\$151,988	9,207	THIN AC OVERLAY
**44 AV	E 12 ST	INTERNATIONAL BV	0184	002	384	33	10,688	A	AC/AC	CEEAOA - Central East Oakland	36	25	100	\$100,674	8,967	THIN AC OVERLAY
**44 ST	43 ST	TELEGRAPH AV	0186	001	511	36	18,540	R	AC	NOOAAD - North Oakland/Adams Point	31	23	100	\$105,776	9,207	THIN AC OVERLAY
**45 AV	SAN LEANDRO ST	INTERNATIONAL BV	0188	001	1,075	32	29,888	R	AC	CEEAOA - Central East Oakland	32	24	100	\$170,519	9,207	THIN AC OVERLAY
**46 AV	E 12 ST	INTERNATIONAL BV	0191	002	623	32	19,388	A	AC/AC	CEEAOA - Central East Oakland	73	68	100	\$12,853	84,656	THIN AC OVERLAY
**46 ST	SHATTUCK AV	47 ST	0195	001	691	33	22,968	R	AC	NOOAAD - North Oakland/Adams Point	29	20	100	\$131,039	9,207	THIN AC OVERLAY
**48 AV	INTERNATIONAL BV	E 12 ST	0200	003	721	36	23,652	R	AC	CEEAOA - Central East Oakland	20	11	100	\$219,656	5,656	THIN AC OVERLAY
**48 ST	NORTH END	TELEGRAPH AV	0201	001	630	33	15,576	R	AC	NOOAAD - North Oakland/Adams Point	25	16	100	\$88,865	9,207	THIN AC OVERLAY
**49 AV	SAN LEANDRO ST	WEST END	0203	001	381	36	12,240	R	AC	CEEAOA - Central East Oakland	21	12	100	\$113,673	5,656	THIN AC OVERLAY

** - Treatment from Project Selection

Scenarios - Sections Selected for Treatment

Interest: 3.00%

Inflation: 3.00%

Printed: 04/24/2019

Scenario: 8-Year Work Plan

Year: 2022

Street Name	Begin Location	End Location	Street ID	Section ID	Length	Width	Area	FC	Surf Type	Area ID	Current PCI	Treatment		Cost	Rating	Treatment
												PCI Before	PCI After			
**49 ST	BROADWAY	TELEGRAPH AV	0204	001	2,948	33	92,070	R	AC	NOOAAD - North Oakland/Adams Point	21	11	100	\$855,051	5,656	THIN AC OVERLAY
**49 ST	TELEGRAPH AV	SHATTUCK AV	0204	002	362	36	9,972	R	AC	NOOAAD - North Oakland/Adams Point	31	23	100	\$56,893	9,207	THIN AC OVERLAY
**51 AV	INTERNATIONAL BV	E 12 ST	0213	002	913	36	30,708	R	AC/AC	CEEAOA - Central East Oakland	28	21	100	\$175,197	9,207	THIN AC OVERLAY
**51 AV	E 12 ST	E 10 ST	0213	003	454	31	12,896	R	AC	CEEAOA - Central East Oakland	21	12	100	\$119,765	5,656	THIN AC OVERLAY
**51 AV	SAN LEANDRO ST	E 8 ST	0214	001	334	31	8,804	R	AC/AC	CEEAOA - Central East Oakland	25	16	100	\$50,230	9,207	THIN AC OVERLAY
**52 AV	E 8 ST	SAN LEANDRO ST	0218	001	334	31	8,804	R	AC	CEEAOA - Central East Oakland	20	11	100	\$81,763	5,656	THIN AC OVERLAY
**53 AV	E 10 ST	WEST END	0223	001	214	31	11,842	R	AC/AC	CEEAOA - Central East Oakland	23	14	100	\$109,977	5,656	THIN AC OVERLAY
**53 AV	E 8 ST	SAN LEANDRO ST	0224	001	330	31	8,587	R	AC/AC	CEEAOA - Central East Oakland	12	3	100	\$79,748	5,656	THIN AC OVERLAY
**54 ST	SHATTUCK AV	DOVER ST	0228	002	715	30	21,390	R	AC/AC	NOOAAD - North Oakland/Adams Point	26	17	100	\$122,036	9,207	THIN AC OVERLAY
**54 ST	DOVER ST	ADELIN ST	0228	003	2,512	30	66,690	R	AC/AC	NOOAAD - North Oakland/Adams Point	1	0	100	\$619,348	5,656	THIN AC OVERLAY
**55 ST	ADELIN ST	SAN PABLO AV	0230	005	2,078	26	47,112	R	AC/AC	NOOAAD - North Oakland/Adams Point	21	12	100	\$437,528	5,656	THIN AC OVERLAY
**56 AV	E 16 ST	INTERNATIONAL BV	0231	001	761	32	22,784	R	AC	CEEAOA - Central East Oakland	19	10	100	\$211,595	5,656	THIN AC OVERLAY
**56 ST	CARBERRY AV	SHATTUCK AV	0234	002	547	34	17,272	R	AC/AC	NOOAAD - North Oakland/Adams Point	7	0	100	\$160,405	5,656	THIN AC OVERLAY
**57 ST	SHATTUCK AV	DOVER ST	0238	003	831	36	25,560	R	AC/AC	NOOAAD - North Oakland/Adams Point	32	24	100	\$145,827	9,207	THIN AC OVERLAY

** - Treatment from Project Selection

Scenarios - Sections Selected for Treatment

Interest: 3.00%

Inflation: 3.00%

Printed: 04/24/2019

Scenario: 8-Year Work Plan

Year: 2022

Street Name	Begin Location	End Location	Street ID	Section ID	Length	Width	Area	FC	Surf Type	Area ID	Current PCI	Treatment		Cost	Rating	Treatment
												PCI Before	PCI After			
**57 ST	GENOA ST	SAN PABLO AV	0239	002	3,130	30	91,830	R	AC	NOOAAD - North Oakland/Adams Point	24	15	100	\$852,823	5,656	THIN AC OVERLAY
**58 AV	INTERNATIONAL BV	WEST END	0241	001	1,975	30	57,840	R	AC/AC	CEEAOA - Central East Oakland	30	21	100	\$329,992	9,207	THIN AC OVERLAY
**58 ST	TELEGRAPH AV	SHATTUCK AV	0242	002	1,039	36	32,220	R	AC/AC	NOOAAD - North Oakland/Adams Point	8	0	100	\$299,227	5,656	THIN AC OVERLAY
**58 ST	SHATTUCK AV	MARKET ST	0242	003	2,822	32	73,184	R	AC/AC	NOOAAD - North Oakland/Adams Point	21	12	100	\$679,658	5,656	THIN AC OVERLAY
**59 ST	VALLEJO ST	SAN PABLO AV	0243	001	798	42	29,694	R	AC/AC	NOOAAD - North Oakland/Adams Point	22	12	100	\$275,768	5,656	THIN AC OVERLAY
**59 ST	SAN PABLO AV	STANFORD AV	0243	002A	1,354	36	44,964	R	AC/AC	NOOAAD - North Oakland/Adams Point	2	0	100	\$417,580	5,656	THIN AC OVERLAY
**6 ST	FALLON ST	OAK ST	0245	001	380	28	8,232	R	AC/AC	DWNTWN - Downtown	25	17	100	\$46,966	9,207	THIN AC OVERLAY
**60 AV	AVENAL AV	MORSE DR	0251	001	1,452	36	45,252	R	AC/AC	CEEAOA - Central East Oakland	30	22	100	\$258,174	9,207	THIN AC OVERLAY
**60 ST	MARKET ST	NORTH END	0254	001	345	36	9,864	R	AC	NOOAAD - North Oakland/Adams Point	25	16	100	\$56,277	9,207	THIN AC OVERLAY
**73 AV	INTERNATIONAL BV	ARTHUR ST	0300	100	2,491	78	197,262	A	AC	CEEAOA - Central East Oakland	70	63	100	\$130,770	99,421	THIN AC OVERLAY
**73 AV (EB)	ARTHUR ST	FRESNO ST	0300	200A	415	39	18,954	A	AC	CEEAOA - Central East Oakland	78	72	100	\$12,566	80,499	THIN AC OVERLAY
**73 AV	FRESNO ST	MACARTHUR BV	0300	300	2,773	77	205,594	A	AC	EAOAHI - East Oakland Hills	65	58	100	\$272,835	53,426	THIN AC OVERLAY
**74 AV	INTERNATIONAL BV	HOLLY ST	0305	001	1,614	30	45,930	R	AC/AC	CEEAOA - Central East Oakland	49	43	100	\$262,043	8,742	THIN AC OVERLAY
**75 AV	MACARTHUR BV	BANCROFT AV	0306	003	1,807	25	42,041	R	AC/AC	EAOAHI - East Oakland Hills	21	11	100	\$390,434	5,656	THIN AC OVERLAY

** - Treatment from Project Selection

Scenarios - Sections Selected for Treatment

Interest: 3.00%

Inflation: 3.00%

Printed: 04/24/2019

Scenario: 8-Year Work Plan

Year: 2022

Street Name	Begin Location	End Location	Street ID	Section ID	Length	Width	Area	FC	Surf Type	Area ID	Current PCI	Treatment			Cost	Rating	Treatment
												PCI Before	PCI After				
**78 AV	WEST END	BANCROFT AV	0314	001	99	30	2,940	R	AC	CEEAOA - Central East Oakland	24	16	100	\$16,774	9,207	THIN AC OVERLAY	
**79 AV	INTERNATIONAL BV	RUDSDALE ST	0316	003	1,204	30	40,680	R	AC/AC	CEEAOA - Central East Oakland	47	40	100	\$232,090	8,858	THIN AC OVERLAY	
**8 ST	HARRISON ST	BROADWAY	0318	004	1,154	45	51,345	A	AC/AC	DWNTWN - Downtown	75	69	100	\$34,038	80,682	THIN AC OVERLAY	
**83 AV	BANCROFT AV	HILLSIDE ST	0326	003	1,001	32	31,712	R	AC/AC	CEEAOA - Central East Oakland	32	24	100	\$180,925	9,207	THIN AC OVERLAY	
**88 AV	BANCROFT AV	MACARTHUR BV	0335	003	1,577	30	47,430	R	AC	EAOAHI - East Oakland Hills	16	7	100	\$440,481	5,656	THIN AC OVERLAY	
**89 AV	MACARTHUR BV	HILLSIDE ST	0336	001	584	30	15,750	R	AC/AC	EAOAHI - East Oakland Hills	23	12	100	\$146,270	5,656	THIN AC OVERLAY	
**89 AV	DOWLING ST	BANCROFT AV	0337	001	432	30	11,610	R	AC	CEEAOA - Central East Oakland	15	6	100	\$107,822	5,656	THIN AC OVERLAY	
**92 AV	INTERNATIONAL BV	HOLLY ST	0344	003	375	36	11,277	R	AC/AC	CEEAOA - Central East Oakland	25	16	100	\$64,339	9,207	THIN AC OVERLAY	
**92 AV	HOLLY ST	BANCROFT AV	0344	004	2,490	35	82,985	R	AC/AC	CEEAOA - Central East Oakland	30	20	100	\$473,451	9,207	THIN AC OVERLAY	
**A ST	83 AV	82 AV	0354	004	290	32	7,968	R	AC	CEEAOA - Central East Oakland	0	0	100	\$73,999	5,656	THIN AC OVERLAY	
**ACALANES DR	105 AV	CATRON DR	0359	001	2,611	35	90,685	R	AC/AC	CEEAOA - Central East Oakland	24	15	100	\$842,189	5,656	THIN AC OVERLAY	
**ADELAIDE AV	HUNTINGTON ST	NORTH END	0363	002	106	30	2,670	R	AC	GLREHE - Glenview/Redwood Heights	16	6	100	\$24,797	5,656	THIN AC OVERLAY	
**AGNES ST	SHERIDAN RD	ALTA RD	0367	001	867	30	33,330	R	AC	NOOAH - North Oakland Hills	29	20	100	\$190,156	9,207	THIN AC OVERLAY	
**AIRPORT ACCESS	DOOLITTLE RD	98TH AVE	0370	001a	764	70	53,480	A	AC	COLAIR - Coliseum/Airport	51	42	100	\$70,971	61,140	THIN AC OVERLAY	
**AIRPORT ACCESS	98TH AVE	HEGENBERGER RD	0370	001b	918	70	64,278	A	AC	COLAIR - Coliseum/Airport	73	67	100	\$42,611	92,097	THIN AC OVERLAY	
**ALEXANDER CT	35 AV	NORTH END	0377	001	272	28	7,336	R	AC	EALAFR - Eastlake/Fruitvale	15	5	100	\$68,130	5,656	THIN AC OVERLAY	

** - Treatment from Project Selection

Scenarios - Sections Selected for Treatment

Interest: 3.00%

Inflation: 3.00%

Printed: 04/24/2019

Scenario: 8-Year Work Plan

Year: 2022

Street Name	Begin Location	End Location	Street ID	Section ID	Length	Width	Area	FC	Surf Type	Area ID	Current PCI	Treatment		Cost	Rating	Treatment
												PCI Before	PCI After			
**ALIDA ST	LAGUNA AV	LINCOLN AV	0386	003	852	30	24,351	R	AC/AC	GLREHE - Glenview/Redwood Heights	27	19	100	\$138,929	9,207	THIN AC OVERLAY
**ALVARADO PL	ALVARADO RD	NORTH END	0398	001	250	24	5,592	R	AC	NOOAH - North Oakland Hills	7	0	100	\$51,933	5,656	THIN AC OVERLAY
**ALVARADO RD	CLAREMONT AV	AMITO AV	0400	001	2,060	22	44,792	R	AC/AC	NOOAH - North Oakland Hills	29	19	100	\$255,550	9,207	THIN AC OVERLAY
**APPLE ST	WEST END	PEARMAN ST	0414	001	156	36	4,716	R	AC	CEEAOA - Central East Oakland	22	13	100	\$43,798	5,656	THIN AC OVERLAY
**ARCHMONT PL	HILLMONT DR	SUNNYMERE AV	0418	001	395	24	8,496	R	AC/AC	EAOAHI - East Oakland Hills	29	20	100	\$48,472	9,207	THIN AC OVERLAY
**ARDLEY AV	E 31 ST	HWY 580 BRIDGE	0421	001	594	35	21,410	A	AC/AC	EALAFR - Eastlake/Fruit vale	73	67	100	\$14,194	87,627	THIN AC OVERLAY
**ARIZONA ST	SOUTH END	MAPLE AV	0425	001	1,367	30	41,010	R	AC	GLREHE - Glenview/Redwood Heights	30	22	100	\$233,973	9,207	THIN AC OVERLAY
**ARIZONA ST	35 AV	NORTH END	0426	001	501	26	10,140	R	AC	GLREHE - Glenview/Redwood Heights	32	24	100	\$57,852	9,207	THIN AC OVERLAY
**ARTHUR ST	HAVENSCOURT BV	64 AV	0433	003	764	29	20,808	R	AC	CEEAOA - Central East Oakland	30	22	100	\$118,715	9,207	THIN AC OVERLAY
**ATWELL AV	BONA ST	LYNDE ST	0453	001	476	25	11,075	R	AC	EALAFR - Eastlake/Fruit vale	32	24	100	\$63,186	9,207	THIN AC OVERLAY
**AUSEON AV	BANCROFT AV	EAST END	0455	002	745	30	22,050	R	AC	CEEAOA - Central East Oakland	17	8	100	\$204,778	5,656	THIN AC OVERLAY
**BANCROFT AVE SB	83 AV	98 AV	0477	200	4,564	25	115,000	A	AC/AC	CEEAOA - Central East Oakland	83	79	100	\$76,236	49,231	THIN AC OVERLAY
**BANCROFT AVE NB	98 AV	83 AV	0479	300	4,565	25	115,000	A	AC/AC	CEEAOA - Central East Oakland	88	82	100	\$76,236	37,594	THIN AC OVERLAY
**BARCELONA ST	SEQUOYAH RD	NORTH END	0489	001	197	24	4,440	R	AC	EAOAHI - East Oakland Hills	13	3	100	\$41,235	5,656	THIN AC OVERLAY
**BARNER AV	ALIDA ST	MORGAN AV	0490	001	1,057	28	29,204	R	AC	GLREHE - Glenview/Redwood Heights	27	18	100	\$166,617	9,207	THIN AC OVERLAY

** - Treatment from Project Selection

Scenarios - Sections Selected for Treatment

Interest: 3.00%

Inflation: 3.00%

Printed: 04/24/2019

Scenario: 8-Year Work Plan

Year: 2022

Street Name	Begin Location	End Location	Street ID	Section ID	Length	Width	Area	FC	Surf Type	Area ID	Current PCI	Treatment			Cost	Rating	Treatment
												PCI Before	PCI After				
**BEAUMONT AV	PARK BV	E 38 ST	0513	001	461	51	18,003	A	AC	GLREHE - Glenview/Redwood Heights	50	42	100	\$112,264	13,057	THIN AC OVERLAY	
**BEAUMONT AV	E 38 ST	MACARTHUR BV	0513	002	1,371	51	48,538	A	AC/AC	GLREHE - Glenview/Redwood Heights	87	84	100	\$32,177	14,447	THIN AC OVERLAY	
**BIEHS CT	HARBORD DR	EAST END	0535	001	269	26	7,254	R	AC	NOOAH - North Oakland Hills	9	0	100	\$67,368	5,656	THIN AC OVERLAY	
**BOND ST	FREMONT ST	HIGH ST	0551	001	1,636	40	68,360	A	AC/AC	EALAFR - Eastlake/Fruitvale	28	14	100	\$643,904	8,969	THIN AC OVERLAY	
**BOYER ST	54 ST	53 ST	0559	001	245	30	6,150	R	AC	NOOAD - North Oakland/Adams Point	27	18	100	\$35,088	9,207	THIN AC OVERLAY	
**BURCKHALTER AV	SUNKIST DR	SUNNYMERE AV	0607	001	756	30	22,230	R	AC/AC	EAOAH - East Oakland Hills	31	24	100	\$126,828	9,207	THIN AC OVERLAY	
**BYRON ST	MAC ARTHUR BV	106 AV	0618	001	1,100	30	31,560	R	AC/AC	EAOAH - East Oakland Hills	33	24	100	\$180,058	9,207	THIN AC OVERLAY	
**CALDWELL RD	GLENARMS DR	MONZAL AV	0630	001	734	22	17,028	R	AC	NOOAH - North Oakland Hills	16	7	100	\$158,139	5,656	THIN AC OVERLAY	
**CAMELLIA PL	CHARLESTON ST	EAST END	0641	001	687	26	10,972	R	AC/AC	GLREHE - Glenview/Redwood Heights	18	8	100	\$101,897	5,656	THIN AC OVERLAY	
**CARLSEN ST	LAUREL ST	WILSHIRE BV	0659	001	1,345	26	33,644	R	AC/AC	GLREHE - Glenview/Redwood Heights	25	16	100	\$191,948	9,207	THIN AC OVERLAY	
**CARMEL ST	LINCOLN AV	LAGUNA AV	0662	001	889	30	25,680	R	AC	GLREHE - Glenview/Redwood Heights	32	24	100	\$146,511	9,207	THIN AC OVERLAY	
**CARROLL ST	IVORY DR	E 22 ST	0664	001	303	28	6,328	R	AC	EALAFR - Eastlake/Fruitvale	5	0	100	\$58,768	5,656	THIN AC OVERLAY	
**CARY CT	98TH AV	EAST END	0668	001	322	24	7,080	R	AC	CEEAOA - Central East Oakland	22	13	100	\$65,752	5,656	THIN AC OVERLAY	
**CHANCELLOR PL	ENVR CH	CHANCELLOR PL	0690	002	294	12	3,312	R	AC/AC	NOOAH - North Oakland Hills	25	15	100	\$18,896	9,207	THIN AC OVERLAY	

** - Treatment from Project Selection

Scenarios - Sections Selected for Treatment

Interest: 3.00%

Inflation: 3.00%

Printed: 04/24/2019

Scenario: 8-Year Work Plan

Year: 2022

Street Name	Begin Location	End Location	Street ID	Section ID	Length	Width	Area	FC	Surf Type	Area ID	Current PCI	Treatment		Cost	Rating	Treatment
												PCI Before	PCI After			
**CHARLESTON ST	ALIDA ST	LAGUNA AV	0694	001	501	59	28,949	R	AC	GLREHE - Glenview/Redwood Heights	21	12	100	\$268,849	5,656	THIN AC OVERLAY
**COCHRANE AV	FLORENCE AV	AGNES ST	0734	001	1,639	25	40,525	R	AC	NOOAH - North Oakland Hills	22	12	100	\$376,355	5,656	THIN AC OVERLAY
**CONRAD CT	SOBRANTE RD	NORTH END	0749	001	233	20	4,320	R	AC/AC	NOOAH - North Oakland Hills	10	0	100	\$40,120	5,656	THIN AC OVERLAY
**COOLIDGE TERR	COOLIDGE AV	NORTH END	0754	001	607	26	15,964	R	AC	GLREHE - Glenview/Redwood Heights	28	20	100	\$91,079	9,207	THIN AC OVERLAY
**COTTER ST	SHETLAND AV	NORTH END	0763	001	1,261	30	38,520	R	AC	EAOAH - East Oakland Hills	19	9	100	\$357,734	5,656	THIN AC OVERLAY
**CROWN AV	MERRIEWOOD AV	MERRIEWOOD AV	0784	001	1,303	18	22,194	R	AC	NOOAH - North Oakland Hills	16	7	100	\$206,115	5,656	THIN AC OVERLAY
**CULVER CT	CULVER ST	WEST END	0786	001	141	14	2,296	R	AC	EALAFR - Eastlake/Fruitvale	29	21	100	\$13,100	9,207	THIN AC OVERLAY
**CUNNINGHAM ST	FAIR AV	DAVENPORT AV	0789	001	412	30	11,880	R	AC	GLREHE - Glenview/Redwood Heights	9	0	100	\$110,330	5,656	THIN AC OVERLAY
**CUNNINGHAM ST	DAVENPORT AV	REINHARDT DR	0789	002	554	30	16,230	R	AC/AC	GLREHE - Glenview/Redwood Heights	18	8	100	\$150,728	5,656	THIN AC OVERLAY
**MANDELA PKWY E	8 ST	16 ST	0795	003	2,365	28	65,585	A	AC/AC	WEOAKL - West Oakland	68	62	100	\$408,977	10,508	THIN AC OVERLAY
**MANDELA PKWY E	16 ST	18 ST	0795	004	561	30	16,740	A	AC/AC	WEOAKL - West Oakland	77	71	100	\$11,098	75,751	THIN AC OVERLAY
**MANDELA PKWY E	18 ST	20 ST	0795	005	558	30	16,864	A	AC/AC	WEOAKL - West Oakland	92	85	100	\$11,180	26,496	THIN AC OVERLAY
**MANDELA PKWY E	20 ST	W GRAND AV	0795	006	586	30	16,565	A	AC/AC	WEOAKL - West Oakland	83	78	100	\$10,982	55,141	THIN AC OVERLAY
**MANDELA PKWY E	W GRAND AV	32 ST	0795	007	2,317	30	66,060	A	AC/AC	WEOAKL - West Oakland	70	65	100	\$43,793	92,991	THIN AC OVERLAY
**MANDELA PKWY W	32 ST	W GRAND AV	0796	001	2,226	30	63,870	A	AC/AC	WEOAKL - West Oakland	68	62	100	\$398,283	10,397	THIN AC OVERLAY

** - Treatment from Project Selection

Scenarios - Sections Selected for Treatment

Interest: 3.00%

Inflation: 3.00%

Printed: 04/24/2019

Scenario: 8-Year Work Plan

Year: 2022

Street Name	Begin Location	End Location	Street ID	Section ID	Length	Width	Area	FC	Surf Type	Area ID	Current PCI	Treatment		Cost	Rating	Treatment
												PCI Before	PCI After			
**MANDELA PKWY W	W GRAND AV	20 ST	0796	002	613	31	16,087	A	AC/AC	WEOAKL - West Oakland	79	73	100	\$10,665	69,154	THIN AC OVERLAY
**MANDELA PKWY W	20 ST	16 ST	0796	003	1,117	30	33,270	A	AC	WEOAKL - West Oakland	66	59	100	\$207,467	11,204	THIN AC OVERLAY
**MANDELA PKWY W	16 ST	8 ST	0796	004	2,373	30	81,390	A	AC/AC	WEOAKL - West Oakland	66	59	100	\$507,535	10,966	THIN AC OVERLAY
**MANDELA PKWY E	7 ST	8 ST	0796	200	385	31	9,855	A	AC/AC	WEOAKL - West Oakland	79	73	100	\$6,534	69,154	THIN AC OVERLAY
**DAKOTA ST	MIDVALE AV	NORTH END	0799	001	235	26	5,538	R	AC	EALAFR - Eastlake/Fruitvale	12	1	100	\$51,432	5,656	THIN AC OVERLAY
**DAKOTA ST	MAPLE AV	SOUTH END	0800	001	1,036	26	26,442	R	AC	EALAFR - Eastlake/Fruitvale	24	15	100	\$245,566	5,656	THIN AC OVERLAY
**DARTMOUTH ST	DRURY RD	EAST END	0809	001	237	18	3,546	R	AC/AC	NOOAH - North Oakland Hills	16	6	100	\$32,932	5,656	THIN AC OVERLAY
**DASHWOOD AV	ARTHUR ST	KRAUSE AV	0810	001	739	30	20,970	R	AC/AC	CEEAOA - Central East Oakland	18	8	100	\$194,748	5,656	THIN AC OVERLAY
**DEERING ST	DEERING CT	COOLIDGE AV	0817	001	736	25	16,400	R	AC	EALAFR - Eastlake/Fruitvale	28	20	100	\$93,567	9,207	THIN AC OVERLAY
**DELAWARE ST	MAPLE AV	COOLIDGE AV	0820	002	1,124	25	26,650	R	AC	EALAFR - Eastlake/Fruitvale	31	23	100	\$152,045	9,207	THIN AC OVERLAY
**DELMONT AV	HILLMONT DR	SUNNYMERE AV	0822	003	742	27	19,116	R	AC	EAOAH - East Oakland Hills	24	16	100	\$109,062	9,207	THIN AC OVERLAY
**DICKSON CT	MOUNTAIN BV	EAST END	0832	001	306	30	8,010	R	AC	EAOAH - East Oakland Hills	18	8	100	\$74,389	5,656	THIN AC OVERLAY
**DONCASTER PL	THORNHILL DR	WEST END	0837	001	466	16	7,712	R	AC	NOOAH - North Oakland Hills	17	8	100	\$71,622	5,656	THIN AC OVERLAY
**DOOLITTLE DR	CITY LIMIT	HEGENBERGER RD	0839	001	1,490	76	118,408	A	AC	COLAIR - Coliseum/Airport	77	71	100	\$78,496	82,921	THIN AC OVERLAY
**DOOLITTLE DR	HEGENBERGER RD	SWAN RD	0839	002	2,062	83	174,300	A	AC	COLAIR - Coliseum/Airport	81	76	100	\$115,548	72,757	THIN AC OVERLAY
**DOOLITTLE DR	SWAN RD	LANGLEY RD	0839	003	2,917	67	207,700	A	AC	COLAIR - Coliseum/Airport	80	75	100	\$137,689	75,419	THIN AC OVERLAY

** - Treatment from Project Selection

Scenarios - Sections Selected for Treatment

Interest: 3.00%

Inflation: 3.00%

Printed: 04/24/2019

Scenario: 8-Year Work Plan

Year: 2022

Street Name	Begin Location	End Location	Street ID	Section ID	Length	Width	Area	FC	Surf Type	Area ID	Current PCI	Treatment			Cost	Rating	Treatment
												PCI Before	PCI After				
**DOOLITTLE DR	LANGLEY RD	PVT CHNG	0839	004	1,565	40	63,600	A	AC	COLAIR - Coliseum/Airport	67	61	100	\$84,401	51,807	THIN AC OVERLAY	
**DUNSMUIR AV	VICTOR AV	EAST END	0861	001	815	27	21,654	R	AC	GLREHE - Glenview/Redwood Heights	30	22	100	\$123,542	9,207	THIN AC OVERLAY	
**E 10 ST	50 AV	54 AV	0869	001	1,082	32	32,864	R	AC/AC	CEEAOA - Central East Oakland	29	21	100	\$187,498	9,207	THIN AC OVERLAY	
**E 16 ST	57 AV	55 AV	0898	002	666	30	18,086	R	AC	CEEAOA - Central East Oakland	48	41	100	\$103,186	8,875	THIN AC OVERLAY	
**E 36 ST	BEAUMONT AV	EAST END	0951	001	302	30	6,300	R	AC	GLREHE - Glenview/Redwood Heights	8	0	100	\$58,508	5,656	THIN AC OVERLAY	
**EDEN LN	35 AV	NORTH END	0973	001	322	20	2,300	R	AC	EALAFR - Eastlake/Fruitvale	24	15	100	\$13,123	9,207	THIN AC OVERLAY	
**ELROD AV	FLORENCE AV	WEST END	1005	001	279	26	7,930	R	AC	NOOAH - North Oakland Hills	13	3	100	\$73,646	5,656	THIN AC OVERLAY	
**ELSTON CT	ELSTON AV	WEST END	1008	001	153	22	3,102	R	AC/AC	GLREHE - Glenview/Redwood Heights	10	0	100	\$28,809	5,656	THIN AC OVERLAY	
**ESTATES DR	MORAGA AV	FLORENCE AV	1030	006	2,295	20	42,744	R	AC/AC	NOOAH - North Oakland Hills	21	11	100	\$396,963	5,656	THIN AC OVERLAY	
**EVERS AV	E 38 ST	LINWOOD AV	1042	001	269	30	6,330	R	AC	GLREHE - Glenview/Redwood Heights	15	5	100	\$58,787	5,656	THIN AC OVERLAY	
**FALLON ST	6 ST	7 ST	1059	001	281	47	12,549	R	AC/AC	DWNTWN - Downtown	21	12	100	\$116,543	5,656	THIN AC OVERLAY	
**FIELD ST	GREENLY DR	CREST AV	1068	002	644	30	17,340	R	AC/AC	EAOAH - East Oakland Hills	14	4	100	\$161,036	5,656	THIN AC OVERLAY	
**FLORENCE AV	HARBORD DR	COCHRANE AV	1084	001	902	36	30,708	R	AC/AC	NOOAH - North Oakland Hills	25	15	100	\$175,197	9,207	THIN AC OVERLAY	
**FLORENCE AV	COCHRANE AV	EAST END	1084	002	456	20	3,220	R	AC	NOOAH - North Oakland Hills	4	0	100	\$29,905	5,656	THIN AC OVERLAY	
**FONTAINE CT	MOUNTAIN BV	EAST END	1088	001	138	30	3,750	R	AC	EAOAH - East Oakland Hills	19	9	100	\$34,827	5,656	THIN AC OVERLAY	

** - Treatment from Project Selection

Scenarios - Sections Selected for Treatment

Interest: 3.00%

Inflation: 3.00%

Printed: 04/24/2019

Scenario: 8-Year Work Plan

Year: 2022

Street Name	Begin Location	End Location	Street ID	Section ID	Length	Width	Area	FC	Surf Type	Area ID	Current PCI	Treatment		Cost	Rating	Treatment
												PCI Before	PCI After			
**FRUITVALE AV	ALAMEDA AV	E 9 ST	1110	001	1,518	50	73,800	A	AC/AC	EALAFR - Eastlake/Fruit vale	61	54	100	\$97,937	55,457	THIN AC OVERLAY
**FRUITVALE AV	E 18 ST	FOOTHILL BV	1110	004b	549	47	25,793	A	AC/AC	EALAFR - Eastlake/Fruit vale	54	46	100	\$160,839	12,681	THIN AC OVERLAY
**GARDENIA PL	HILLMONT DR	SUNNYMERE AV	1122	001	579	24	13,152	R	AC/AC	EAOAHI - East Oakland Hills	31	22	100	\$75,036	9,207	THIN AC OVERLAY
**GLENARMS DR	NORTH END	CALDWELL RD	1143	001	891	26	21,164	R	AC/AC	NOOAH - North Oakland Hills	20	9	100	\$196,550	5,656	THIN AC OVERLAY
**GREENRIDGE DR	KELLER AV	RILEA WAY	1176	001	1,030	33	34,302	R	AC	EAOAHI - East Oakland Hills	6	0	100	\$318,562	5,656	THIN AC OVERLAY
**GRISBORNE AV	THORNHILL DR	THORNHILL DR	1182	001	1,030	20	19,360	R	AC	NOOAH - North Oakland Hills	23	14	100	\$179,796	5,656	THIN AC OVERLAY
**GWIN RD	BROADWAY TERR	NORTH END	1188	001	814	18	11,448	R	AC	NOOAH - North Oakland Hills	17	8	100	\$106,318	5,656	THIN AC OVERLAY
**GIPSY LN	ALVARADO RD	EAST END	1189	001	474	20	9,060	R	AC	NOOAH - North Oakland Hills	12	1	100	\$84,140	5,656	THIN AC OVERLAY
**HARBORD CT	HARBORD DR	SOUTH END	1206	001	310	29	9,425	R	AC	NOOAH - North Oakland Hills	10	0	100	\$87,530	5,656	THIN AC OVERLAY
**HARRISON ST EB	GRAND AV	PVMT CHNG	1218	004	870	39	32,727	A	PCC	NOOAH - North Oakland/Adams Point	28	23	100	\$0	0	THIN AC OVERLAY
**HARRISON ST EB	PVMT CHNG	ORANGE ST	1218	005	774	30	29,400	A	AC	NOOAH - North Oakland/Adams Point	72	66	100	\$19,490	94,045	THIN AC OVERLAY
**HARRISON ST WB	GRAND AV	20 ST	1218	300	1,293	35	40,090	A	AC/AC	DWNTWN - Downtown	85	82	100	\$26,577	28,553	THIN AC OVERLAY
**HASSLER WAY	EDGEWATER DR	OAKPORT	1225	001	1,238	39	40,468	R	AC	COLAIR - Coliseum/Airport	19	10	100	\$375,825	5,656	THIN AC OVERLAY
**HIGH ST	JENSON ST	OAKPORT	1260	002	315	44	12,628	A	AC/AC	EALAFR - Eastlake/Fruit vale	46	37	100	\$118,948	8,817	THIN AC OVERLAY
**HIGH ST	E 12 ST	INTERNATIONAL BV	1260	003B	489	40	20,000	A	AC/AC	EALAFR - Eastlake/Fruit vale	61	53	100	\$124,717	12,008	THIN AC OVERLAY
**HIGH ST	INTERNATIONAL BV	FOOTHILL BV	1260	004	1,227	44	52,285	A	AC/AC	EALAFR - Eastlake/Fruit vale	59	52	100	\$326,041	12,163	THIN AC OVERLAY

** - Treatment from Project Selection

Scenarios - Sections Selected for Treatment

Interest: 3.00%

Inflation: 3.00%

Printed: 04/24/2019

Scenario: 8-Year Work Plan

Year: 2022

Street Name	Begin Location	End Location	Street ID	Section ID	Length	Width	Area	FC	Surf Type	Area ID	Current PCI	Treatment		Cost	Rating	Treatment
												PCI Before	PCI After			
**HIGH ST	FOOTHILL BV	GORDON ST	1260	005	3,332	50	159,800	A	AC/AC	EALAFR - Eastlake/Fruit vale	62	55	100	\$996,486	11,784	THIN AC OVERLAY
**HIGH ST	GORDON ST	QUIGLEY ST	1261	001	2,847	50	142,900	A	AC/AC	EALAFR - Eastlake/Fruit vale	59	51	100	\$891,100	12,264	THIN AC OVERLAY
**HILLTOP CRES	MAXWELTON DR	SOUTH END	1275	002	480	20	9,780	R	AC	NOOAH - North Oakland Hills	29	20	100	\$55,798	9,207	THIN AC OVERLAY
**HILTON ST	55 AV	57 AV	1279	001	675	30	14,640	R	AC/AC	CEEAOA - Central East Oakland	48	41	100	\$83,525	8,827	THIN AC OVERLAY
**HOLMES AV	FONTAINE ST	GREENLY DR	1286	001	768	25	18,525	R	AC/AC	EAOAHI - East Oakland Hills	27	17	100	\$105,690	9,207	THIN AC OVERLAY
**LAKE PARK AV	MACARTHUR BV	PVMT CHNG	1403	001	352	44	9,326	A	AC	EALAFR - Eastlake/Fruit vale	81	75	100	\$6,183	73,735	THIN AC OVERLAY
**LAKESHORE AV	BODEN WAY	MACARTHUR BV	1405	003	1,086	56	59,092	A	AC/AC	EALAFR - Eastlake/Fruit vale	64	58	100	\$368,488	11,534	THIN AC OVERLAY
**LAKESHORE AV	MACARTHUR BV	LAKE PARK AV	1405	004	278	72	18,288	A	AC/AC	NOOAA - North Oakland/Ada ms Point	82	77	100	\$12,124	53,676	THIN AC OVERLAY
**LANE CT	NORTH END	HARBORD DR	1413	001	495	20	9,760	R	AC/AC	NOOAH - North Oakland Hills	14	3	100	\$90,641	5,656	THIN AC OVERLAY
**LINDEN ST	24 ST	26 ST	1453	005	587	32	18,272	R	AC/AC	WEOAKL - West Oakland	31	23	100	\$104,247	9,207	THIN AC OVERLAY
**M L KING WAY	EMBARCADERO	7 ST	1490	002	1,722	62	92,558	A	AC/AC	DWNTWN - Downtown	61	54	100	\$122,830	55,846	THIN AC OVERLAY
**M L KING WAY	7 ST	11 ST	1490	003	1,119	60	65,231	A	AC/AC	DWNTWN - Downtown	69	63	100	\$86,566	48,227	THIN AC OVERLAY
**M L KING WAY	11 ST	12 ST	1490	004	280	59	16,841	A	AC/AC	DWNTWN - Downtown	66	60	100	\$22,349	51,452	THIN AC OVERLAY
**M L KING WAY	12 ST	14 ST	1490	005	559	59	33,739	A	AC/AC	DWNTWN - Downtown	77	72	100	\$22,367	75,587	THIN AC OVERLAY
**M L KING WAY	14 ST	SAN PABLO AV	1490	006	1,781	61	95,567	A	AC/AC	WEOAKL - West Oakland	73	66	100	\$63,354	91,893	THIN AC OVERLAY
**M L KING WAY	MACARTHUR BV	47 ST	1490	010	2,901	52	147,192	A	AC/AC	NOOAA - North Oakland/Ada ms Point	67	61	100	\$195,333	50,080	THIN AC OVERLAY

** - Treatment from Project Selection

Scenarios - Sections Selected for Treatment

Interest: 3.00%

Inflation: 3.00%

Printed: 04/24/2019

Scenario: 8-Year Work Plan

Year: 2022

Street Name	Begin Location	End Location	Street ID	Section ID	Length	Width	Area	FC	Surf Type	Area ID	Current PCI	Treatment		Cost	Rating	Treatment
												PCI Before	PCI After			
**M L KING WAY	47 ST	54 ST	1490	011	3,232	75	121,113	A	AC/AC	NOOAAD - North Oakland/Adams Point	89	85	100	\$80,289	12,255	THIN AC OVERLAY
**M L KING WAY	54 ST	CITY LIMIT	1490	012	5,593	78	215,462	A	AC/AC	NOOAAD - North Oakland/Adams Point	85	80	100	\$142,835	45,359	THIN AC OVERLAY
**MACARTHUR BV	DURANT AV	CITY LIMITS (SAN LEANDRO)	1497	001	52	48	5,616	A	AC/AC	EAOAHI - East Oakland Hills	90	84	100	\$3,723	31,815	THIN AC OVERLAY
**MACARTHUR BV	98 AV	DURANT AV	1497	002	4,434	54	243,540	A	AC/AC	EAOAHI - East Oakland Hills	81	76	100	\$161,448	57,307	THIN AC OVERLAY
**MACARTHUR BV	HOPKINS PL	COOLIDGE AV	1497	014	322	28	8,120	A	PCC	GLREHE - Glenview/Redwood Heights	27	22	100	\$0	0	THIN AC OVERLAY
**MACARTHUR BV	COOLIDGE AV	BOSTON AV	1497	018	1,238	48	59,387	A	AC	GLREHE - Glenview/Redwood Heights	51	43	100	\$78,810	61,109	THIN AC OVERLAY
**MACARTHUR BV	98 AV	94 AV	1497	031	1,213	56	284,368	A	AC/AC	EAOAHI - East Oakland Hills	83	79	100	\$188,514	45,233	THIN AC OVERLAY
**MACARTHUR BV	94 AV	90 AV	1497	032	1,026	56	284,368	A	AC/AC	EAOAHI - East Oakland Hills	88	83	100	\$188,514	36,107	THIN AC OVERLAY
**MACARTHUR BV	90 AV	82 AV	1497	033	2,800	56	284,368	A	AC/AC	EAOAHI - East Oakland Hills	71	67	100	\$188,514	88,547	THIN AC OVERLAY
**MERRIEWOOD DR	TAURUS AV	SHERWOOD DR	1606	002	207	20	4,200	R	AC	NOOAH - North Oakland Hills	20	11	100	\$39,006	5,656	THIN AC OVERLAY
**RIDGEMOOR RD	SEQUOYAH RD	SOUTH END	1870	001	254	20	3,500	R	AC/AC	EAOAHI - East Oakland Hills	22	12	100	\$32,505	5,656	THIN AC OVERLAY
**RUDSDALE ST	SOUTH END	69 AV	1912	001	1,127	32	33,888	R	AC/AC	CEEAOA - Central East Oakland	48	41	100	\$193,340	8,833	THIN AC OVERLAY
**SAN LEANDRO ST	HIGH ST	47 AV	1931	020	1,225	50	52,150	A	PCC	EALAFR - Eastlake/Fruitvale	29	23	100	\$0	0	THIN AC OVERLAY
**SAN PABLO AV	W GRAND AV	36 ST	1933	001	5,357	57	164,445	A	AC/AC	WEOAKL - West Oakland	68	63	100	\$1,025,451	10,325	THIN AC OVERLAY
**SEMINARY AV	SAN LEANDRO	EASTLAWN ST	1957	001	1,771	33	56,727	C	AC/AC	CEEAOA - Central East Oakland	48	40	100	\$489,217	6,807	THIN AC OVERLAY

** - Treatment from Project Selection

Scenarios - Sections Selected for Treatment

Interest: 3.00%

Inflation: 3.00%

Printed: 04/24/2019

Scenario: 8-Year Work Plan

Year: 2022

Street Name	Begin Location	End Location	Street ID	Section ID	Length	Width	Area	FC	Surf Type	Area ID	Current PCI	Treatment		Cost	Rating	Treatment		
												PCI Before	PCI After					
**SEMINARY AV	CAMDEN ST	MACARTHUR BV	1957	009	595	63	33,705	A	AC/PCC	CEEAOA - Central East Oakland	67	61	100	\$210,179	10,626	THIN AC OVERLAY		
**SUNNYMERE AV	SEMINARY AV	VAN MOURIK AV	2050	001	509	27	14,445	A	AC/AC	EAOAHI - East Oakland Hills	67	60	100	\$90,077	10,892	THIN AC OVERLAY		
**VICENTE RD	GRAND VIEW DR	CITY LIMIT	2138	003	197	26	2,132	R	AC	NOOAH - North Oakland Hills	14	4	100	\$19,800	5,656	THIN AC OVERLAY		
**DOOLITTLE DR	PVT CHNG	PVT CHNG	2284	012	3,435	40	136,000	A	AC	COLAIR - Coliseum/Airport	79	73	100	\$90,158	77,940	THIN AC OVERLAY		
												Treatment Total		\$43,991,714				
Year 2022 Area Total										9,662,034	Year 2022 Total		\$43,991,714					

Year: 2023

Street Name	Begin Location	End Location	Street ID	Section ID	Length	Width	Area	FC	Surf Type	Area ID	Current PCI	Treatment		Cost	Rating	Treatment
												PCI Before	PCI After			
**101 AV	E ST	EAST END	0011	001	1,182	30	34,260	R	AC/AC	CEEAOA - Central East Oakland	35	24	100	\$207,367	8,679	THIN AC OVERLAY
**104 AV	INTERNATIONAL BV	SUNNYSIDE ST	0015	003	2,355	36	82,152	A	AC/AC	CEEAOA - Central East Oakland	13	0	100	\$1,734,500	4,001	THIN AC OVERLAY
**104 AV	SUNNYSIDE ST	LINK ST	0016	001	167	48	7,278	A	AC/AC	CEEAOA - Central East Oakland	51	39	100	\$10,249	58,522	THIN AC OVERLAY
**18 AV	E 21 ST	E 12 ST	0064	001	2,667	44	106,788	R	AC	EALAFR - Eastlake/Fruitvale	35	24	100	\$646,360	8,679	THIN AC OVERLAY
**22 ST	BROADWAY	M.L. KING WAY	0085	003	1,777	35	55,235	R	AC	WEOAKL - West Oakland	35	24	100	\$334,323	8,679	THIN AC OVERLAY
**30 ST	SAN PABLO AV	MYRTLE ST	0125	004	243	32	5,824	A	AC/AC	WEOAKL - West Oakland	11	0	100	\$122,964	4,001	THIN AC OVERLAY
**30 ST	MYRTLE ST	FILBERT ST	0125	005	307	32	9,824	A	AC/AC	WEOAKL - West Oakland	18	0	100	\$207,418	4,001	THIN AC OVERLAY
**30 ST	FILBERT ST	ADELIN ST	0125	006	958	32	28,736	A	AC/AC	WEOAKL - West Oakland	2	0	100	\$606,712	4,001	THIN AC OVERLAY
**35 ST	PERALTA ST	SAN PABLO AV	0146	001	912	24	19,392	R	AC	WEOAKL - West Oakland	24	11	100	\$191,074	5,331	THIN AC OVERLAY

** - Treatment from Project Selection

Scenarios - Sections Selected for Treatment

Interest: 3.00%

Inflation: 3.00%

Printed: 04/24/2019

Scenario: 8-Year Work Plan

Year: 2023

Street Name	Begin Location	End Location	Street ID	Section ID	Length	Width	Area	FC	Surf Type	Area ID	Current PCI	Treatment			Cost	Rating	Treatment
												PCI Before	PCI After				
**47 AV	SAN LEANDRO ST	INTERNATIONAL BV	0197	002	1,243	32	35,072	R	AC	CEEAOA - Central East Oakland	33	22	100	\$212,282	8,679	THIN AC OVERLAY	
**5 ST	MARKET ST	CASTRO ST	0208	005	751	41	27,142	A	AC/AC	WEOAKL - West Oakland	22	0	100	\$573,058	4,001	THIN AC OVERLAY	
**51 ST	SHATTUCK AV	WEST END	0216	001	207	32	10,336	R	AC	NOOAAD - North Oakland/Adams Point	34	23	100	\$62,562	8,679	THIN AC OVERLAY	
**54 AV	SAN LEANDRO	E 8 ST	0227	004	323	31	8,897	R	AC	CEEAOA - Central East Oakland	33	22	100	\$53,852	8,679	THIN AC OVERLAY	
**55 ST	SAN PABLO AV	VALLEJO ST	0230	006	798	33	24,519	R	AC	NOOAAD - North Oakland/Adams Point	33	22	100	\$148,408	8,679	THIN AC OVERLAY	
**57 AV	FOOTHILL BV	INTERNATIONAL BV	0235	001	3,200	36	111,744	R	AC/AC	CEEAOA - Central East Oakland	35	23	100	\$676,357	8,679	THIN AC OVERLAY	
**59 ST	M L KING JR WAY	DOVER ST	0243	003A	763	36	27,144	R	AC/AC	NOOAAD - North Oakland/Adams Point	19	6	100	\$267,456	5,331	THIN AC OVERLAY	
**59 ST	DOVER ST	SHATTUCK AV	0243	003B	868	36	31,572	R	AC/AC	NOOAAD - North Oakland/Adams Point	17	4	100	\$311,086	5,331	THIN AC OVERLAY	
**59 ST	SHATTUCK AV	RACINE ST	0243	004	997	36	33,012	R	AC/AC	NOOAAD - North Oakland/Adams Point	23	11	100	\$325,274	5,331	THIN AC OVERLAY	
**6 ST	WASHINGTON ST	JEFFERSON ST	0248	002	759	37	26,751	C	AC	DWNTWN - Downtown	28	7	100	\$244,749	6,619	THIN AC OVERLAY	
**60 ST	STANFORD AV	SAN PABLO AV	0253	001	2,222	36	70,236	R	AC/AC	NOOAAD - North Oakland/Adams Point	19	5	100	\$692,050	5,331	THIN AC OVERLAY	
**60 ST	SHATTUCK AV	M L KING JR WAY	0255	001	1,666	36	52,164	R	AC	NOOAAD - North Oakland/Adams Point	14	1	100	\$513,983	5,331	THIN AC OVERLAY	
**60 ST	M L KING JR WAY	ADELIN ST	0255	002	618	36	20,304	R	AC/AC	NOOAAD - North Oakland/Adams Point	0	0	100	\$200,060	5,331	THIN AC OVERLAY	
**61 AV	BRANN ST	AVENAL AV	0258	001	2,251	36	73,185	R	AC/AC	CEEAOA - Central East Oakland	33	22	100	\$442,970	8,679	THIN AC OVERLAY	

** - Treatment from Project Selection

Scenarios - Sections Selected for Treatment

Interest: 3.00%

Inflation: 3.00%

Printed: 04/24/2019

Scenario: 8-Year Work Plan

Year: 2023

Street Name	Begin Location	End Location	Street ID	Section ID	Length	Width	Area	FC	Surf Type	Area ID	Current PCI	Treatment		Cost	Rating	Treatment
												PCI Before	PCI After			
**61 ST	VALLEJO ST	STANFORD AV	0260	001	3,916	36	123,912	R	AC/AC	NOOAAD - North Oakland/Adams Point	2	0	100	\$1,220,931	5,331	THIN AC OVERLAY
**62 ST	DOVER ST	CITY LIMIT	0263	004	147	36	21,744	R	AC	NOOAAD - North Oakland/Adams Point	9	0	100	\$214,249	5,331	THIN AC OVERLAY
**63 ST	SAN PABLO AV	VALLEJO ST	0270	003	799	45	31,320	R	AC	NOOAAD - North Oakland/Adams Point	3	0	100	\$308,603	5,331	THIN AC OVERLAY
**65 ST	S. CITY LIMIT	CITY LIMIT	0278	001	1,632	36	60,624	R	AC	NOOAAD - North Oakland/Adams Point	23	10	100	\$597,341	5,331	THIN AC OVERLAY
**66 AV	INTERNATIONAL BV	LUCILLE ST	0281	002	940	36	32,112	A	AC/AC	CEEAOA - Central East Oakland	69	60	100	\$212,437	10,224	THIN AC OVERLAY
**66 AV	LUCILLE ST	FENHAM ST	0281	003	591	36	22,320	A	AC/AC	CEEAOA - Central East Oakland	76	67	100	\$15,715	83,697	THIN AC OVERLAY
**66 AV	FENHAM ST	LION WY	0281	004	440	39	13,802	A	AC/AC	CEEAOA - Central East Oakland	76	67	100	\$9,718	83,697	THIN AC OVERLAY
**66 AV	LION WY	RR TRACK	0281	005	900	36	35,640	A	AC/AC	CEEAOA - Central East Oakland	67	58	100	\$50,186	49,959	THIN AC OVERLAY
**66 AV	RR TRACK	RR TRACK	0281	006	615	47	30,550	A	AC/AC	CEEAOA - Central East Oakland	86	80	100	\$21,510	35,545	THIN AC OVERLAY
**66 AV	RR TRACK	COLISEUM WAY	0281	007	901	49	38,257	A	AC/AC	CEEAOA - Central East Oakland	92	83	100	\$26,936	32,539	THIN AC OVERLAY
**66 AV	COLISEUM WAY	END BRIDGE	0281	008	716	102	65,280	A	AC/AC	CEEAOA - Central East Oakland	92	83	100	\$45,962	32,539	THIN AC OVERLAY
**67 ST	SAN PABLO AV	S. CITY LIMIT	0285	001	709	24	18,840	R	AC/AC	NOOAAD - North Oakland/Adams Point	9	0	100	\$185,635	5,331	THIN AC OVERLAY
**7 ST	MARITIME ST	PVMT CHNG	0290	002	1,235	76	44,840	A	AC	WEOAKL - West Oakland	69	60	100	\$296,639	10,467	THIN AC OVERLAY
**7 ST	FILBERT ST	CASTRO ST	0290	009	1,581	78	125,190	A	AC	WEOAKL - West Oakland	52	41	100	\$828,194	12,344	THIN AC OVERLAY

** - Treatment from Project Selection

Scenarios - Sections Selected for Treatment

Interest: 3.00%

Inflation: 3.00%

Printed: 04/24/2019

Scenario: 8-Year Work Plan

Year: 2023

Street Name	Begin Location	End Location	Street ID	Section ID	Length	Width	Area	FC	Surf Type	Area ID	Current PCI	Treatment		Cost	Rating	Treatment
												PCI Before	PCI After			
**73 AV (WB)	FRESNO ST	ARTHUR ST	0300	200B	414	39	14,586	A	AC	CEEAOA - Central East Oakland	76	68	100	\$10,270	85,002	THIN AC OVERLAY
**76 AV	BANCROFT AV	WEST END	0308	004	238	30	6,210	R	AC	CEEAOA - Central East Oakland	32	21	100	\$37,588	8,679	THIN AC OVERLAY
**E 8 ST	FALLON ST	5TH AV	0318A	001	2,235	69	154,215	A	AC	EALAFR - Eastlake/Fruit vale	50	37	100	\$1,020,208	12,527	THIN AC OVERLAY
**84 AV	MACARTHUR BV	IRIS ST	0328	001	442	30	11,910	R	AC/AC	EAOAHI - East Oakland Hills	35	23	100	\$72,089	8,679	THIN AC OVERLAY
**85 AV	INTERNATIONAL BV	EAST END	0331	005	3,733	32	117,664	R	AC	CEEAOA - Central East Oakland	35	24	100	\$712,190	8,679	THIN AC OVERLAY
**86 AV	INTERNATIONAL BV	E ST	0332	002	2,177	32	66,976	R	AC/AC	CEEAOA - Central East Oakland	34	23	100	\$405,389	8,679	THIN AC OVERLAY
**87 AV	INTERNATIONAL BV	E ST	0334	002	2,168	32	66,848	R	AC/AC	CEEAOA - Central East Oakland	35	23	100	\$404,614	8,679	THIN AC OVERLAY
**89 AV	E ST	G ST	0337	004	679	23	15,548	R	AC	CEEAOA - Central East Oakland	35	24	100	\$94,108	8,679	THIN AC OVERLAY
**ABBEY ST	PENNIMAN AV	WEST END	0355	001	1,118	27	28,569	R	AC	EALAFR - Eastlake/Fruit vale	33	22	100	\$172,921	8,679	THIN AC OVERLAY
**ADELINE ST	3 ST	7 ST	0364	002	1,039	49	45,784	A	AC	WEOAKL - West Oakland	77	69	100	\$32,236	82,981	THIN AC OVERLAY
**ALCATRAZ AV	TELEGRAPH AV	SHATTUCK	0375	012	1,528	48	70,800	A	AC/AC	NOOAAD - North Oakland/Adams Point	89	84	100	\$49,849	12,512	THIN AC OVERLAY
**ALCATRAZ AV	SHATTUCK	CITY LIMIT (N DOVER ST)	0375	022	801	48	37,440	A	AC/AC	NOOAAD - North Oakland/Adams Point	90	81	100	\$26,361	38,249	THIN AC OVERLAY
**ALICE ST	WEST END	EMBARCADERO	0381	001	464	38	18,430	C	AC	DWNTWN - Downtown	28	6	100	\$168,619	6,619	THIN AC OVERLAY
**ALICE ST	2 ST	5 ST	0381	002	826	42	37,422	C	AC/AC	DWNTWN - Downtown	21	2	100	\$574,126	3,947	THIN AC OVERLAY
**ALICIA ST	MARKET ST	27 ST	0384	001	411	30	10,290	R	AC	WEOAKL - West Oakland	35	24	100	\$62,283	8,679	THIN AC OVERLAY
**ALMANZA DR	CAPISTRANO DR	TOPANGA DR	0393	001	1,148	25	27,475	R	AC	CEEAOA - Central East Oakland	32	21	100	\$166,299	8,679	THIN AC OVERLAY

** - Treatment from Project Selection

Scenarios - Sections Selected for Treatment

Interest: 3.00%

Inflation: 3.00%

Printed: 04/24/2019

Scenario: 8-Year Work Plan

Year: 2023

Street Name	Begin Location	End Location	Street ID	Section ID	Length	Width	Area	FC	Surf Type	Area ID	Current PCI	Treatment			Cost	Rating	Treatment
												PCI Before	PCI After				
**ALTAMONT AV	HILLMONT DR	SUNNYMERE AV	0396	002	877	30	25,290	R	AC/AC	EAOAHI - East Oakland Hills	35	24	100	\$153,074	8,679	THIN AC OVERLAY	
**ARLINGTON AV	GASKILL ST	M L KING JR WAY	0428	001	3,030	30	84,960	R	AC/AC	NOOAAD - North Oakland/Adams Point	22	9	100	\$837,129	5,331	THIN AC OVERLAY	
**BAKER ST	CITY LIMIT	61 ST PL	0468	001	999	36	31,644	R	AC/AC	NOOAAD - North Oakland/Adams Point	30	19	100	\$191,533	8,679	THIN AC OVERLAY	
**BARTLETT ST	DAVIS ST	SCHOOL ST	0495	001	3,085	28	85,848	R	AC/AC	EALAFR - Eastlake/Fruitvale	33	22	100	\$519,616	8,679	THIN AC OVERLAY	
**BLAIR AV	CITY LIMIT	MOUNTAIN AV	0542	001	4,530	22	18,612	R	AC	WEOAKL - West Oakland	22	9	100	\$183,388	5,331	THIN AC OVERLAY	
**BROADWAY TERR	BROADWAY	CARLTON ST	0581	001	1,191	40	46,547	A	AC/AC	NOOAH - North Oakland Hills	90	84	100	\$32,773	21,086	THIN AC OVERLAY	
**CAMPBELL ST	7 ST	8 ST	0645	001	402	36	12,744	R	AC/AC	WEOAKL - West Oakland	34	24	100	\$77,137	8,679	THIN AC OVERLAY	
**CAMPBELL ST	10 ST	14 ST	0645	003	1,271	32	40,704	R	AC/AC	WEOAKL - West Oakland	22	10	100	\$401,065	5,331	THIN AC OVERLAY	
**CAPP ST	SCHOOL ST	BROOKDALE AV	0653	001	1,167	28	31,696	R	AC	EALAFR - Eastlake/Fruitvale	33	22	100	\$191,848	8,679	THIN AC OVERLAY	
**CHESTNUT ST	21 ST	18 ST	0709	001	803	36	26,568	R	AC/AC	WEOAKL - West Oakland	23	11	100	\$261,780	5,331	THIN AC OVERLAY	
**CLAREMONT AV	CITY LIMIT	ALVARADO RD	0719	004	4,312	24	112,094	A	AC/AC	NOOAH - North Oakland Hills	89	81	100	\$78,922	37,948	THIN AC OVERLAY	
**CLARKE ST	40 ST	38 ST	0722	001	756	32	22,080	R	AC/AC	NOOAAD - North Oakland/Adams Point	19	7	100	\$217,559	5,331	THIN AC OVERLAY	
**CURRAN WAY	DELAWARE ST	MONTANA ST	0791	001	252	25	5,325	R	AC	EALAFR - Eastlake/Fruitvale	33	22	100	\$32,231	8,679	THIN AC OVERLAY	
**D ST	98 AV	92 AV	0797	002	1,769	30	52,260	R	AC/AC	CEEAOA - Central East Oakland	35	23	100	\$316,316	8,679	THIN AC OVERLAY	
**DAISY ST	BUELL ST	THOMPSON AV	0798	001	531	24	12,432	R	AC/AC	GLREHE - Glenview/Redwood Heights	35	24	100	\$75,248	8,679	THIN AC OVERLAY	

** - Treatment from Project Selection

Scenarios - Sections Selected for Treatment

Interest: 3.00%

Inflation: 3.00%

Printed: 04/24/2019

Scenario: 8-Year Work Plan

Year: 2023

Street Name	Begin Location	End Location	Street ID	Section ID	Length	Width	Area	FC	Surf Type	Area ID	Current PCI	Treatment		Cost	Rating	Treatment
												PCI Before	PCI After			
**DAVENPORT AV	DAISY ST	KAPHAN AV	0812	002	1,965	26	51,038	R	AC	GLREHE - Glenview/Redwood Heights	18	5	100	\$502,888	5,331	THIN AC OVERLAY
**DAVIS ST	35 AV	FRUITVALE AV	0813	002	2,492	26	63,960	R	AC/AC	EALAFR - Eastlake/Fruitvale	31	19	100	\$387,134	8,679	THIN AC OVERLAY
**DEERWOOD ST	73 AV	DASHWOOD AV	0819	001	849	30	24,300	R	AC/AC	CEEAOA - Central East Oakland	34	23	100	\$147,082	8,679	THIN AC OVERLAY
**DELAWARE ST	35 AV	MAPLE AV	0820	001	1,637	25	39,800	R	AC/AC	EALAFR - Eastlake/Fruitvale	33	23	100	\$240,899	8,679	THIN AC OVERLAY
**DELMER ST	LAGUNA AV	LINCOLN AV	0821	001	874	30	25,680	R	AC/AC	GLREHE - Glenview/Redwood Heights	34	23	100	\$155,435	8,679	THIN AC OVERLAY
**DETROIT AV	ATLAS AV	NORTH END	0828	001	1,579	24	35,976	R	AC	GLREHE - Glenview/Redwood Heights	33	22	100	\$217,754	8,679	THIN AC OVERLAY
**E 12 ST	SOUTH END	46 AV	0874	001	2,394	40	93,176	R	AC/AC	CEEAOA - Central East Oakland	27	16	100	\$563,970	8,679	THIN AC OVERLAY
**E 15 ST	14 AV	26 AV	0893	002	4,810	44	203,412	R	AC	EALAFR - Eastlake/Fruitvale	31	20	100	\$1,231,200	8,679	THIN AC OVERLAY
**E 16 ST	SEMINARY AV	57 AV	0898	001	674	29	19,024	R	AC	CEEAOA - Central East Oakland	32	20	100	\$115,148	8,679	THIN AC OVERLAY
**E 17 ST	5 AV	6 AV	0903	003	339	31	11,191	R	AC/AC	EALAFR - Eastlake/Fruitvale	1	0	100	\$110,268	5,331	THIN AC OVERLAY
**E 17 ST	6 AV	14 AV	0903	004	2,794	35	95,025	R	AC	EALAFR - Eastlake/Fruitvale	1	0	100	\$936,301	5,331	THIN AC OVERLAY
**E 19 ST	PARK BV	14 AV	0918	001	3,538	35	120,330	R	AC	EALAFR - Eastlake/Fruitvale	10	0	100	\$1,185,637	5,331	THIN AC OVERLAY
**E 20 ST	14 AV	13 AV	0921	003	312	30	8,280	R	AC	EALAFR - Eastlake/Fruitvale	22	9	100	\$81,585	5,331	THIN AC OVERLAY
**E 20 ST	13 AV	10 AV	0921	004	1,079	33	34,419	R	AC	EALAFR - Eastlake/Fruitvale	0	0	100	\$339,138	5,331	THIN AC OVERLAY
**E 20 ST	10 AV	7 AV	0921	005	1,060	35	37,520	R	AC/AC	EALAFR - Eastlake/Fruitvale	3	0	100	\$369,693	5,331	THIN AC OVERLAY

** - Treatment from Project Selection

Scenarios - Sections Selected for Treatment

Interest: 3.00%

Inflation: 3.00%

Printed: 04/24/2019

Scenario: 8-Year Work Plan

Year: 2023

Street Name	Begin Location	End Location	Street ID	Section ID	Length	Width	Area	FC	Surf Type	Area ID	Current PCI	Treatment		Cost	Rating	Treatment
												PCI Before	PCI After			
**E 22 ST	14 AV	SOUTH END	0923	002	181	32	4,128	R	AC	EALAFR - Eastlake/Fruit vale	33	22	100	\$24,986	8,679	THIN AC OVERLAY
**E 25 ST	14 AV	13 AV	0932	001	643	36	20,556	R	AC/AC	EALAFR - Eastlake/Fruit vale	32	20	100	\$124,421	8,679	THIN AC OVERLAY
**E 27 ST	COOLIDGE AV	NORTH END	0938	001	330	24	7,872	R	AC	EALAFR - Eastlake/Fruit vale	15	1	100	\$77,565	5,331	THIN AC OVERLAY
**EASTMAN AV	WALNUT ST	BROOKDALE AV	0969	001	246	26	5,538	R	AC/AC	EALAFR - Eastlake/Fruit vale	31	21	100	\$33,521	8,679	THIN AC OVERLAY
**EDGEMOOR PL	SUNNYMERE AV	HILLMONT DR	0978	002	873	24	20,544	R	AC/AC	EAOAHI - East Oakland Hills	35	24	100	\$124,348	8,679	THIN AC OVERLAY
**EL EMBARCADERO	GRAND AV	LAKESHORE AV	0988	001	782	60	19,680	A	AC/AC	NOOAAD - North Oakland/Adams Point	72	65	100	\$13,857	87,646	THIN AC OVERLAY
**ELMAR AV	98 AV	99 AV	1002	001	1,094	30	31,380	R	AC/AC	CEEAOA - Central East Oakland	21	7	100	\$309,194	5,331	THIN AC OVERLAY
**ELYSIAN PLACE	ELYSIAN FIELDS	NORTH END	1013	001	99	30	3,270	R	AC	EAOAHI - East Oakland Hills	35	24	100	\$19,793	8,679	THIN AC OVERLAY
**EMBARCADERO	5 AV	BRIDGE	1015	001	842	37	31,450	A	AC/AC	EALAFR - Eastlake/Fruit vale	77	70	100	\$22,143	75,352	THIN AC OVERLAY
**EMBARCADERO	BRIDGE	PVMT CHG	1015	003	476	36	17,064	A	AC	DWNTWN - Downtown	69	60	100	\$112,887	10,524	THIN AC OVERLAY
**ENGLEWOOD DR	ELYSIAN FIELDS	NORTH END	1022	001	1,165	30	36,210	R	AC	EAOAHI - East Oakland Hills	34	23	100	\$219,170	8,679	THIN AC OVERLAY
**EVANS AV	WELLINGTON ST	EVERETT AV	1037	001	791	26	16,640	R	AC	GLREHE - Glenview/Redwood Heights	14	0	100	\$163,958	5,331	THIN AC OVERLAY
**F ST	92 AV	SOUTH END	1047	001	327	31	10,788	R	AC/AC	CEEAOA - Central East Oakland	36	23	100	\$65,297	8,679	THIN AC OVERLAY
**FAIR AV	CUNNINGHAM ST	CARSON ST	1048	002	962	27	26,368	R	AC/AC	GLREHE - Glenview/Redwood Heights	34	24	100	\$159,599	8,679	THIN AC OVERLAY
**FIELD ST	EAST END	GREENLY DR	1068	001	871	20	16,120	R	AC/AC	EAOAHI - East Oakland Hills	36	24	100	\$97,571	8,679	THIN AC OVERLAY

** - Treatment from Project Selection

Scenarios - Sections Selected for Treatment

Interest: 3.00%

Inflation: 3.00%

Printed: 04/24/2019

Scenario: 8-Year Work Plan

Year: 2023

Street Name	Begin Location	End Location	Street ID	Section ID	Length	Width	Area	FC	Surf Type	Area ID	Current PCI	Treatment			Cost	Rating	Treatment
												PCI Before	PCI After				
**FILBERT ST	26 ST	W GRAND AV	1073	001	1,197	31	34,596	R	AC/AC	WEOAKL - West Oakland	25	13	100	\$209,401	8,679	THIN AC OVERLAY	
**FORTUNE WAY	SEMINARY AV	63 AV	1097	001	1,116	36	37,296	R	AC/AC	CEEAOA - Central East Oakland	22	11	100	\$367,486	5,331	THIN AC OVERLAY	
**FOSTER CT	FOSTER CT	WEST END	1099	001	137	25	3,700	R	AC	CEEAOA - Central East Oakland	32	21	100	\$22,396	8,679	THIN AC OVERLAY	
**FRESNO ST	CHURCH ST	73 AV	1108	001	1,116	32	33,280	R	AC	CEEAOA - Central East Oakland	28	17	100	\$201,436	8,679	THIN AC OVERLAY	
**FRESNO ST	73 AV	LEGION AV	1108	002	340	30	8,370	R	AC/AC	CEEAOA - Central East Oakland	34	21	100	\$50,662	8,679	THIN AC OVERLAY	
**FRISBIE ST	HARRISON ST	FAIRMOUNT AV	1109	001	410	26	10,660	R	AC	NOOAAD - North Oakland/Adams Point	15	1	100	\$105,036	5,331	THIN AC OVERLAY	
**GALINDO ST	WEST END	34 AV	1117	001	113	28	7,812	R	AC	EALAFR - Eastlake/Fruitvale	27	15	100	\$47,284	8,679	THIN AC OVERLAY	
**GHORMLEY AV	MADDUX DR	BERNHARDT	1131	001	1,944	25	47,550	R	AC	CEEAOA - Central East Oakland	31	20	100	\$287,808	8,679	THIN AC OVERLAY	
**GLEN AV	ENTRADA AV	WEST END	1140	001	226	24	3,792	R	AC	NOOAAD - North Oakland/Adams Point	21	8	100	\$37,364	5,331	THIN AC OVERLAY	
**GRAMERCY PL	NATTRESS WAY	SOUTH END	1164	001	617	26	16,640	R	AC	CEEAOA - Central East Oakland	28	17	100	\$100,718	8,679	THIN AC OVERLAY	
**GREENVIEW DR	ROYAL OAK RD	ROYAL OAK RD	1177	001	1,291	29	36,656	R	AC/AC	EAOAHI - East Oakland Hills	11	0	100	\$361,180	5,331	THIN AC OVERLAY	
**HEGENB OFF RAMP	END BRIDGE	SAN LEANDRO ST	1239	001	505	32	13,312	A	AC/AC	CEEAOA - Central East Oakland	84	77	100	\$9,373	53,092	THIN AC OVERLAY	
**HEGENBERG RAMP	SAN LEANDRO ST	BRIDGE	1240	001	509	38	19,076	A	AC/AC	CEEAOA - Central East Oakland	80	73	100	\$13,431	65,916	THIN AC OVERLAY	
**HUNTINGTON ST	ADELAIDE AV	FAIR AV	1306	002	490	30	13,260	R	AC/AC	GLREHE - Glenview/Redwood Heights	34	23	100	\$80,260	8,679	THIN AC OVERLAY	
**HYACINTH AV	HUNTINGTON ST	HIGH ST	1307	002	428	30	11,970	R	AC	GLREHE - Glenview/Redwood Heights	6	0	100	\$117,943	5,331	THIN AC OVERLAY	

** - Treatment from Project Selection

Scenarios - Sections Selected for Treatment

Interest: 3.00%

Inflation: 3.00%

Printed: 04/24/2019

Scenario: 8-Year Work Plan

Year: 2023

Street Name	Begin Location	End Location	Street ID	Section ID	Length	Width	Area	FC	Surf Type	Area ID	Current PCI	Treatment		Cost	Rating	Treatment
												PCI Before	PCI After			
**INVERNESS CT	DONNA WAY	WEST END	1316	001	275	30	8,520	R	AC	EAOAHI - East Oakland Hills	15	1	100	\$83,950	5,331	THIN AC OVERLAY
**JORDAN RD	NORTON AV	RETTIG AV	1340	003	716	36	23,760	R	AC/AC	GLREHE - Glenview/Redwood Heights	27	16	100	\$143,814	8,679	THIN AC OVERLAY
**JUNE CT	105 AV	WEST END	1345	001	172	26	4,680	R	AC	CEEAOA - Central East Oakland	2	0	100	\$46,113	5,331	THIN AC OVERLAY
**KAPHAN AV	DAVENPORT AV	REINHARDT DR	1350	002	205	27	5,718	R	AC/AC	GLREHE - Glenview/Redwood Heights	17	3	100	\$56,341	5,331	THIN AC OVERLAY
**KAPHAN AV	REINHARDT DR	MATTIS CT	1350	003	270	30	7,620	R	AC/AC	GLREHE - Glenview/Redwood Heights	19	6	100	\$75,082	5,331	THIN AC OVERLAY
**KENTWOOD CT	MOUNTAIN BV	EAST END	1360	001	267	30	7,230	R	AC	EAOAHI - East Oakland Hills	18	5	100	\$71,239	5,331	THIN AC OVERLAY
**KEY CT	SCOTIA AV	NORTH END	1366	001	244	30	7,710	R	AC	EAOAHI - East Oakland Hills	16	2	100	\$75,969	5,331	THIN AC OVERLAY
**LEGION AV	FRESNO ST	KRAUSE AV	1430	001	266	30	7,470	R	AC/AC	CEEAOA - Central East Oakland	35	22	100	\$45,214	8,679	THIN AC OVERLAY
**LINDEN ST	18 ST	21 ST	1453	002	816	36	27,864	R	AC/AC	WEOAKL - West Oakland	9	0	100	\$274,550	5,331	THIN AC OVERLAY
**LINNET AV	ALIDA ST	EAST END	1459	001	270	30	7,530	R	AC/AC	GLREHE - Glenview/Redwood Heights	27	15	100	\$45,578	8,679	THIN AC OVERLAY
**MACARTHUR (SB)	LAKE SHORE AV	BEACON ST	1494	001	486	30	11,910	A	AC	EALAFR - Eastlake/Fruit vale	82	74	100	\$8,386	72,184	THIN AC OVERLAY
**MACARTHUR BV	HILLGIRT CL	BEACON ST	1498	002	1,267	48	63,408	A	AC/AC	EALAFR - Eastlake/Fruit vale	62	52	100	\$89,288	53,453	THIN AC OVERLAY
**MACARTHUR BV	FAIRMOUNT AV	BROADWAY	1500	001	1,609	78	127,998	A	PCC	NOOAAD - North Oakland/Adams Point	36	29	100	\$0	0	THIN AC OVERLAY
**MADELINE ST	COOLIDGE AV	LAGUNA AV	1504	001	623	30	17,730	R	AC/AC	GLREHE - Glenview/Redwood Heights	35	24	100	\$107,316	8,679	THIN AC OVERLAY

** - Treatment from Project Selection

Scenarios - Sections Selected for Treatment

Interest: 3.00%

Inflation: 3.00%

Printed: 04/24/2019

Scenario: 8-Year Work Plan

Year: 2023

Street Name	Begin Location	End Location	Street ID	Section ID	Length	Width	Area	FC	Surf Type	Area ID	Current PCI	Treatment		Cost	Rating	Treatment
												PCI Before	PCI After			
**MAGNOLIA ST	26 ST	24 ST	1514	004	587	29	15,399	R	AC/AC	WEOAKL - West Oakland	23	11	100	\$151,730	5,331	THIN AC OVERLAY
**MAGNOLIA ST	24 ST	W GRAND AV	1514	005	612	32	17,440	R	AC/AC	WEOAKL - West Oakland	17	3	100	\$171,840	5,331	THIN AC OVERLAY
**MANZANITA DR	SKYLINE BV	SKYLINE BV	1535	001	4,950	20	108,620	R	AC/AC	NOOAH - North Oakland Hills	23	10	100	\$1,070,256	5,331	THIN AC OVERLAY
**MARLBOROUGH TER	NORFOLK DR	FIRE PLUG	1549	001	1,023	18	18,306	R	AC/AC	NOOAH - North Oakland Hills	20	7	100	\$180,373	5,331	THIN AC OVERLAY
**MARR AV	HARBORD DR	LANE CT	1551	001	709	20	13,580	R	AC/AC	NOOAH - North Oakland Hills	3	0	100	\$133,807	5,331	THIN AC OVERLAY
**MARVIN CT	SCOTIA AV	EAST END	1555	001	198	30	5,730	R	AC	EAOAH - East Oakland Hills	22	9	100	\$56,459	5,331	THIN AC OVERLAY
**MATTIS CT	SOUTH END	NORTH END	1563	001	630	30	19,320	R	AC/AC	GLREHE - Glenview/Redwood Heights	23	10	100	\$190,364	5,331	THIN AC OVERLAY
**MAXWELTON DR	HILLTOP CRESC.	HARBORD DR	1568	001	824	20	15,400	R	AC/AC	NOOAH - North Oakland Hills	26	14	100	\$93,213	8,679	THIN AC OVERLAY
**MAYDON CT	SCOTIA AV	EAST END	1572	001	241	30	7,230	R	AC	EAOAH - East Oakland Hills	22	9	100	\$71,239	5,331	THIN AC OVERLAY
**MERLIN CT	SCOTIA AV	EAST END	1604	001	343	30	9,810	R	AC	EAOAH - East Oakland Hills	20	7	100	\$96,660	5,331	THIN AC OVERLAY
**MIDDLE HARBOR	MARITIME ST	OVERPASS BEGIN (PVMT CHG)	1614	102	4,557	56	250,040	A	AC/AC	WEOAKL - West Oakland	74	66	100	\$176,046	83,746	THIN AC OVERLAY
**MONADNOCK WAY	SEMINARY AV	64 AV	1635	001	1,445	30	41,910	R	AC/AC	EAOAH - East Oakland Hills	33	21	100	\$253,671	8,679	THIN AC OVERLAY
**MONZAL AV	CALDWELL RD	MOUNTAIN BV	1648	001	432	20	8,060	R	AC/AC	NOOAH - North Oakland Hills	24	11	100	\$79,417	5,331	THIN AC OVERLAY
**MOUNTAIN BV	JOAQUINMILLER R	EL CAMINITO	1671	001	2,949	28	80,575	R	AC/AC	NOOAH - North Oakland Hills	17	2	100	\$793,922	5,331	THIN AC OVERLAY
**MOYER PL	WOOD DR	WEST END	1674	001	152	20	3,220	R	AC	NOOAH - North Oakland Hills	13	0	100	\$31,728	5,331	THIN AC OVERLAY
**MURDOCK CT	60 AV	NORTH END	1676	001	151	18	2,412	R	AC	CEEAOA - Central East Oakland	23	10	100	\$23,766	5,331	THIN AC OVERLAY

** - Treatment from Project Selection

Scenarios - Sections Selected for Treatment

Interest: 3.00%

Inflation: 3.00%

Printed: 04/24/2019

Scenario: 8-Year Work Plan

Year: 2023

Street Name	Begin Location	End Location	Street ID	Section ID	Length	Width	Area	FC	Surf Type	Area ID	Current PCI	Treatment		Cost	Rating	Treatment
												PCI Before	PCI After			
**MERRIEWOOD CIR	MERRIEWOOD DR	NOTTINGHAM DR	1703	001	786	16	12,224	R	AC	NOOAH - North Oakland Hills	22	9	100	\$120,446	5,331	THIN AC OVERLAY
**OAKDALE AV	NAIROBI PL	SEMINARY AV	1712	001	1,475	20	30,467	R	AC/AC	EAOAH - East Oakland Hills	22	10	100	\$300,198	5,331	THIN AC OVERLAY
**PARTRIDGE AV	MICHIGAN AV	82 AV	1763	002	498	27	12,852	R	AC/AC	EAOAH - East Oakland Hills	18	5	100	\$126,634	5,331	THIN AC OVERLAY
**PEBBLE BEACH DV	ELYSIAN FIELDS	EAST END	1774	001	534	36	18,540	R	AC	EAOAH - East Oakland Hills	20	7	100	\$182,679	5,331	THIN AC OVERLAY
**PIERPOINT AV	JOAQUINMILLER R	NORTH END	1793	001	421	20	7,600	R	AC/AC	NOOAH - North Oakland Hills	20	8	100	\$74,885	5,331	THIN AC OVERLAY
**RISPIN DR	CLAREMONT AV	WEST END	1879	001	863	20	16,860	R	AC/AC	NOOAH - North Oakland Hills	16	3	100	\$166,126	5,331	THIN AC OVERLAY
**RIVIERA CT	ELYSIAN FIELDS	EAST END	1881	001	163	36	5,688	R	AC	EAOAH - East Oakland Hills	27	15	100	\$34,428	8,679	THIN AC OVERLAY
**ROSSMOOR AV	ROSSMOOR CT	ASHTON AV	1903	001	430	26	9,802	R	AC	COLAIR - Coliseum/Airport	21	9	100	\$96,582	5,331	THIN AC OVERLAY
**SAN LEANDRO ST	PC 240 FT S/O 66 AV	69 AV	1931	060	584	74	57,720	A	AC/AC	CEEAOA - Central East Oakland	63	53	100	\$81,278	53,033	THIN AC OVERLAY
**SAN LEANDRO ST	69 AV	75 AV	1931	070	1,493	74	159,100	A	AC/AC	CEEAOA - Central East Oakland	79	73	100	\$112,018	65,291	THIN AC OVERLAY
**SEQU. VIEW CT	SEQU. VIEW DR	SOUTH END	1959	001	452	30	13,470	R	AC	EAOAH - East Oakland Hills	9	0	100	\$132,723	5,331	THIN AC OVERLAY
**SHERIDAN RD	COCHRANE AV	EAST END	1974	001	1,042	18	8,496	R	AC/AC	NOOAH - North Oakland Hills	18	5	100	\$83,713	5,331	THIN AC OVERLAY
**SHERIDAN RD	BROADWAY TERR	SOUTH END	1975	001	1,222	25	30,900	R	AC	NOOAH - North Oakland Hills	7	0	100	\$304,465	5,331	THIN AC OVERLAY
**SIMS RD	ESTATES DR	EAST END	1993	001	552	23	12,443	R	AC	NOOAH - North Oakland Hills	18	5	100	\$122,604	5,331	THIN AC OVERLAY
**SLATER LN	ALVARADO RD	EVERGREEN LN	1997	001	644	24	13,848	R	AC	NOOAH - North Oakland Hills	23	11	100	\$136,448	5,331	THIN AC OVERLAY
**SOUTH HILL CT	HILLER DR	SOUTH END	2010	001	231	30	4,020	R	AC/AC	NOOAH - North Oakland Hills	26	15	100	\$24,332	8,679	THIN AC OVERLAY

** - Treatment from Project Selection

Scenarios - Sections Selected for Treatment

Interest: 3.00%

Inflation: 3.00%

Printed: 04/24/2019

Scenario: 8-Year Work Plan

Year: 2023

Street Name	Begin Location	End Location	Street ID	Section ID	Length	Width	Area	FC	Surf Type	Area ID	Current PCI	Treatment		Cost	Rating	Treatment
												PCI Before	PCI After			
**STANLEY AV	CITY LIMIT	MARKET ST	2021A	001	964	60	66,540	A	AC/AC	NOOAAD - North Oakland/Adams Point	88	81	100	\$46,849	38,569	THIN AC OVERLAY
**STANFORD AV N	MARKET ST	SAN PABLO AV	2021B	002	2,605	60	149,940	A	AC/AC	NOOAAD - North Oakland/Adams Point	78	70	100	\$105,568	74,636	THIN AC OVERLAY
**STANFORD AV N	SAN PABLO AV	FREMONT ST	2021C	003	569	60	29,520	A	AC/AC	NOOAAD - North Oakland/Adams Point	83	78	100	\$20,785	47,164	THIN AC OVERLAY
**TELEGRAPH AV	52 ST	AILEEN ST	2070	003	1,386	65	96,850	A	AC/AC	NOOAAD - North Oakland/Adams Point	86	81	100	\$68,190	29,466	THIN AC OVERLAY
**VALLEY ST	22 ST	GRAND AV	2125	001	222	28	3,976	R	AC/AC	DWNTWN - Downtown	33	23	100	\$24,066	8,679	THIN AC OVERLAY
**WILLARD PL	WEST END	WEST VIEW DR	2222	001	152	24	3,768	R	AC/AC	NOOAH - North Oakland Hills	15	1	100	\$37,127	5,331	THIN AC OVERLAY
**HARBOR VIEW AV	HUNTINGTON ST	CARSON ST	2298	001	358	12	3,804	R	AC	GLREHE - Glenview/Redwood Heights	27	15	100	\$23,025	8,679	THIN AC OVERLAY

Treatment Total	\$37,684,659
Year 2023 Area Total	6,048,306
Year 2023 Total	\$37,684,659

Year: 2024

Street Name	Begin Location	End Location	Street ID	Section ID	Length	Width	Area	FC	Surf Type	Area ID	Current PCI	Treatment		Cost	Rating	Treatment
												PCI Before	PCI After			
**10 ST	M.L. KING WAY	CASTRO ST	0006	005	370	46	13,340	C	AC	WEOAKL - West Oakland	25	0	100	\$129,475	6,240	THIN AC OVERLAY
**100 AV	SOUTH END	PEARMAN ST	0009	001	203	30	6,390	R	AC/AC	CEEAOA - Central East Oakland	37	23	100	\$41,031	8,181	THIN AC OVERLAY
**100 AV	PEARMAN ST	SAN LEANDRO ST	0009	002	482	30	13,290	R	AC	CEEAOA - Central East Oakland	37	23	100	\$85,337	8,181	THIN AC OVERLAY
**14 ST	WEBSTER ST	OAK ST	0046	008	1,902	45	82,305	A	AC/AC	DWNTWN - Downtown	83	77	100	\$61,490	48,583	THIN AC OVERLAY
**14 ST	OAK ST	FALLON ST	0046	009	574	31	13,166	A	AC/AC	DWNTWN - Downtown	88	80	100	\$9,837	41,622	THIN AC OVERLAY
**18 ST	PERALTA ST	MANDELA PKWY	0065	002	466	52	23,868	C	AC/AC	WEOAKL - West Oakland	28	4	100	\$231,656	6,240	THIN AC OVERLAY

** - Treatment from Project Selection

Scenarios - Sections Selected for Treatment

Interest: 3.00%

Inflation: 3.00%

Printed: 04/24/2019

Scenario: 8-Year Work Plan

Year: 2024

Street Name	Begin Location	End Location	Street ID	Section ID	Length	Width	Area	FC	Surf Type	Area ID	Current PCI	Treatment		Cost	Rating	Treatment
												PCI Before	PCI After			
**2 ST	M. L. KING WAY	JEFFERSON ST	0073	003	381	44	49,676	A	AC/AC	DWNTWN - Downtown	72	62	100	\$37,113	88,120	THIN AC OVERLAY
**2 ST	JEFFERSON ST	WASHINGTON ST	0073	004A	761	44	49,676	A	AC/AC	DWNTWN - Downtown	72	62	100	\$37,113	86,775	THIN AC OVERLAY
**2 ST	BROADWAY	WEBSTER ST	0073	005	775	37	25,789	A	AC/AC	DWNTWN - Downtown	88	80	100	\$19,267	41,921	THIN AC OVERLAY
**20 ST	BROADWAY	WEBSTER	0077	004	677	58	62,582	A	AC	DWNTWN - Downtown	40	22	100	\$663,508	7,968	THIN AC OVERLAY
**20 ST	WEBSTER	HARRISON ST	0077	005	498	58	62,582	A	AC/AC	DWNTWN - Downtown	22	0	100	\$1,401,741	3,772	THIN AC OVERLAY
**21 ST	HARRISON ST	WEBSTER ST	0079	001	843	38	34,048	R	AC	DWNTWN - Downtown	37	24	100	\$218,626	8,181	THIN AC OVERLAY
**21 ST	MARKET ST	MYRTLE ST	0080	003	317	37	10,064	R	AC/AC	WEOAKL - West Oakland	35	22	100	\$64,622	8,181	THIN AC OVERLAY
**23 AV	E 12 ST	FOOTHILL BLVD	0089	001a	1,193	40	47,720	A	AC/AC	EALAFR - Eastlake/Fruitvale	75	65	100	\$35,652	81,006	THIN AC OVERLAY
**24 ST	MAGNOLIA ST	POPLAR ST	0094	004	617	40	24,160	C	AC/AC	WEOAKL - West Oakland	4	0	100	\$393,234	3,721	THIN AC OVERLAY
**26 AV	E 22 ST	WEST END	0101	001	1,509	32	47,616	R	AC/AC	EALAFR - Eastlake/Fruitvale	35	22	100	\$305,747	8,181	THIN AC OVERLAY
**29 AV	E 10 ST	BEGIN 29TH OVERPASS	0116	003	169	16	2,272	A	AC/AC	EALAFR - Eastlake/Fruitvale	91	81	100	\$1,698	37,132	THIN AC OVERLAY
**34 AV	NORTH END	END S/O DAVIS S	0137	001	594	28	16,632	R	AC/AC	EALAFR - Eastlake/Fruitvale	38	24	100	\$106,796	8,181	THIN AC OVERLAY
**35 AV	HWY 580 BRIDGE END	JORDAN RD	0145	100	4,041	54	221,400	A	AC/AC	GLREHE - Glenview/Redwood Heights	79	71	100	\$165,406	67,271	THIN AC OVERLAY
**40 ST	BROADWAY	TELEGRAPH AV	0172	003	2,327	52	116,980	A	AC/AC	NOOAAD - North Oakland/Adams Point	91	81	100	\$87,395	36,008	THIN AC OVERLAY
**40 ST	TELEGRAPH AV	M L KING WAY	0172	041	1,169	60	65,400	A	AC	NOOAAD - North Oakland/Adams Point	77	66	100	\$48,860	83,330	THIN AC OVERLAY
**40 ST	M L KING WAY	WEST ST	0172	042	759	60	45,900	A	AC/AC	NOOAAD - North Oakland/Adams Point	73	61	100	\$34,292	91,223	THIN AC OVERLAY

** - Treatment from Project Selection

Scenarios - Sections Selected for Treatment

Interest: 3.00%

Inflation: 3.00%

Printed: 04/24/2019

Scenario: 8-Year Work Plan

Year: 2024

Street Name	Begin Location	End Location	Street ID	Section ID	Length	Width	Area	FC	Surf Type	Area ID	Current PCI	Treatment		Cost	Rating	Treatment
												PCI Before	PCI After			
**40 ST	WEST ST	MARKET ST	0172	043	862	60	47,400	A	AC/AC	NOOAAD - North Oakland/Adams Point	70	60	100	\$35,412	90,427	THIN AC OVERLAY
**40 ST	MARKET ST	YERBA BUENA AV	0172	044	524	60	36,000	A	AC/AC	NOOAAD - North Oakland/Adams Point	58	44	100	\$53,744	53,698	THIN AC OVERLAY
**44 AV	SAN LEANDRO ST	E 12 ST	0184	001	603	36	18,900	C	AC/AC	CEEAOA - Central East Oakland	22	0	100	\$307,621	3,721	THIN AC OVERLAY
**45 AV	COLISEUM WAY	EAST END	0187	001	365	36	11,304	C	AC/AC	CEEAOA - Central East Oakland	20	0	100	\$183,987	3,721	THIN AC OVERLAY
**46 AV	BOND ST	FOOTHILL BV	0191	005	304	40	10,840	R	AC	CEEAOA - Central East Oakland	36	22	100	\$69,605	8,181	THIN AC OVERLAY
**46 AV (IND)	COLISEUM WAY	EAST END	0193	001	448	36	11,988	C	AC/AC	CEEAOA - Central East Oakland	10	0	100	\$195,120	3,721	THIN AC OVERLAY
**5 ST	CHESTER ST	CENTER ST	0208	002	331	45	14,625	C	AC/AC	WEOAKL - West Oakland	17	0	100	\$238,040	3,721	THIN AC OVERLAY
**50 AV	E 10 ST	E 8 ST	0209	004	452	38	14,100	C	AC/AC	CEEAOA - Central East Oakland	18	0	100	\$229,495	3,721	THIN AC OVERLAY
**50 AV	E 8 ST	RR TRAX	0209	005	186	36	6,876	C	AC/AC	CEEAOA - Central East Oakland	27	6	100	\$66,737	6,240	THIN AC OVERLAY
**51 ST	SHAFTER	BROADWAY	0217	004	1,915	52	92,820	A	AC	NOOAAD - North Oakland/Adams Point	43	27	100	\$984,097	7,954	THIN AC OVERLAY
**54 AV	INTERNATIONAL BV	E 12 ST	0227	002	1,112	29	27,985	R	AC/AC	CEEAOA - Central East Oakland	37	23	100	\$179,695	8,181	THIN AC OVERLAY
**6 ST	WEBSTER ST	HARRISON ST	0247	002	339	29	9,280	R	AC/AC	DWNTWN - Downtown	36	24	100	\$59,588	8,181	THIN AC OVERLAY
**61 ST PL	BAKER ST	SOUTH END	0261	001	514	36	15,084	R	AC	NOOAAD - North Oakland/Adams Point	36	22	100	\$96,856	8,181	THIN AC OVERLAY
**7 AV	E 15 ST	E 8 ST	0289	002	1,832	29	51,301	R	AC/AC	EALAFR - Eastlake/Fruitvale	35	23	100	\$329,409	8,181	THIN AC OVERLAY
**7 ST	PERALTA ST	MANDELA PKWY	0290	001B	1,383	64	110,080	A	AC/AC	WEOAKL - West Oakland	86	79	100	\$82,240	37,096	THIN AC OVERLAY

** - Treatment from Project Selection

Scenarios - Sections Selected for Treatment

Interest: 3.00%

Inflation: 3.00%

Printed: 04/24/2019

Scenario: 8-Year Work Plan

Year: 2024

Street Name	Begin Location	End Location	Street ID	Section ID	Length	Width	Area	FC	Surf Type	Area ID	Current PCI	Treatment			Cost	Rating	Treatment
												PCI Before	PCI After				
**85 AV	G ST	E ST	0331	003	675	28	19,530	C	AC/AC	CEEAOA - Central East Oakland	34	17	100	\$189,553	6,240	THIN AC OVERLAY	
**88 AV	G ST	INTERNATIONAL BV	0335	001	2,830	28	75,096	R	AC/AC	CEEAOA - Central East Oakland	34	22	100	\$482,199	8,181	THIN AC OVERLAY	
**A ST	98 AV	92 AV	0354	002	1,760	30	52,020	R	AC/AC	CEEAOA - Central East Oakland	36	23	100	\$334,026	8,181	THIN AC OVERLAY	
**AILEEN ST	SAN PABLO AV	SHATTUCK AV	0369	001	5,245	30	133,380	R	AC/AC	NOOAAD - North Oakland/Adams Point	35	23	100	\$856,446	8,181	THIN AC OVERLAY	
**ALAMEDA AV	FRUITVALE AV	E 8 ST	0372	001	2,577	40	101,040	A	AC/AC	EALAFR - Eastlake/Fruitvale	71	61	100	\$75,486	89,537	THIN AC OVERLAY	
**BANCROFT AV	FREMONT WY	VICKSBURG AV	0475	300	1,216	47	57,070	A	AC/AC	CEEAOA - Central East Oakland	81	72	100	\$42,637	65,391	THIN AC OVERLAY	
**BANCROFT AV	VICKSBURG AV	SEMINARY AV	0475	400	3,427	51	176,780	A	AC/AC	CEEAOA - Central East Oakland	85	76	100	\$132,071	53,602	THIN AC OVERLAY	
**BANCROFT AV	SEMINARY AV	66 AV	0475	500	2,374	50	112,800	A	AC/AC	CEEAOA - Central East Oakland	81	72	100	\$84,272	65,650	THIN AC OVERLAY	
**BANCROFT AV	66 AV	SPLIT HAVENSCOURT/67 AV	0475	600	419	50	26,500	A	AC/AC	CEEAOA - Central East Oakland	82	73	100	\$19,798	62,721	THIN AC OVERLAY	
**BANCROFT AVE SB	SPLIT HAVENSCOURT/67 AV	83 AV	0477	100	5,030	25	127,500	A	AC/AC	CEEAOA - Central East Oakland	86	77	100	\$95,254	50,803	THIN AC OVERLAY	
**BAYO ST	HIGH ST	MAYBELLE AV	0503	001	739	30	20,880	R	AC/AC	GLREHE - Glenview/Redwood Heights	37	23	100	\$134,073	8,181	THIN AC OVERLAY	
**BEAUMONT AV	MACARTHUR BV	E 31 ST	0513	003	584	51	26,418	A	AC/AC	EALAFR - Eastlake/Fruitvale	89	80	100	\$19,737	40,807	THIN AC OVERLAY	
**CHESTNUT ST	18 ST	WEST END	0709	002	931	30	28,140	R	AC	WEOAKL - West Oakland	37	23	100	\$180,690	8,181	THIN AC OVERLAY	
**COOLIDGE AV	CHARLESTON AV	COOLIDGE TE	0753	001	753	26	19,552	R	AC/AC	GLREHE - Glenview/Redwood Heights	36	23	100	\$125,546	8,181	THIN AC OVERLAY	
**DAVIS ST	HARRINGTON AV	35 AV	0813	001	637	28	16,520	R	AC/AC	EALAFR - Eastlake/Fruitvale	36	22	100	\$106,077	8,181	THIN AC OVERLAY	

** - Treatment from Project Selection

Scenarios - Sections Selected for Treatment

Interest: 3.00%

Inflation: 3.00%

Printed: 04/24/2019

Scenario: 8-Year Work Plan

Year: 2024

Street Name	Begin Location	End Location	Street ID	Section ID	Length	Width	Area	FC	Surf Type	Area ID	Current PCI	Treatment		Cost	Rating	Treatment
												PCI Before	PCI After			
**DOVER ST	CITY LIMIT	AILEEN ST	0845	001	2,592	36	84,636	R	AC/AC	NOOAAD - North Oakland/Adams Point	35	22	100	\$543,456	8,181	THIN AC OVERLAY
**DOVER ST	AILEEN ST	52 ST	0845	002	1,562	28	37,884	R	AC/AC	NOOAAD - North Oakland/Adams Point	32	18	100	\$243,257	8,181	THIN AC OVERLAY
**E 12 ST (NB)	22 AV	19 AV	0876	008	1,138	27	30,483	A	AC/PCC	EALAFR - Eastlake/Fruitvale	90	86	100	\$22,774	1,952	THIN AC OVERLAY
**E 12 ST	14 AV	13 AV	0876	011	943	57	24,280	A	AC/AC	EALAFR - Eastlake/Fruitvale	64	52	100	\$36,248	50,771	THIN AC OVERLAY
**E 12 ST	13 AV	2 AV	0876	012	4,194	60	235,636	A	AC/AC	EALAFR - Eastlake/Fruitvale	64	52	100	\$1,653,873	10,799	THIN AC OVERLAY
**E 12 ST (NB)	2 AV	LAKE MERRIT BLVD	0877	001	515	25	23,575	A	AC/AC	EALAFR - Eastlake/Fruitvale	89	80	100	\$17,613	39,236	THIN AC OVERLAY
**E 12 ST (SB)	1 AV	2 AV	0878	001	665	36	22,784	A	AC	EALAFR - Eastlake/Fruitvale	83	73	100	\$17,022	69,758	THIN AC OVERLAY
**E 22 ST	COOLIDGE ST	NORTH END	0925	001	259	32	8,384	R	AC	EALAFR - Eastlake/Fruitvale	37	24	100	\$53,835	8,181	THIN AC OVERLAY
**E 23 ST	14 AV	IVY DR	0926	001	2,950	35	101,045	R	AC	EALAFR - Eastlake/Fruitvale	33	19	100	\$648,820	8,181	THIN AC OVERLAY
**E 23 ST	17 AV	23 AV	0927	001	2,421	32	74,336	R	AC	EALAFR - Eastlake/Fruitvale	8	0	100	\$777,019	5,025	THIN AC OVERLAY
**E 26 ST	14 AV	13 AV	0935	001	846	36	27,864	R	AC/AC	EALAFR - Eastlake/Fruitvale	16	0	100	\$291,257	5,025	THIN AC OVERLAY
**E 28 ST	19 AV	23 AV	0940	001	1,634	32	48,768	R	AC/AC	EALAFR - Eastlake/Fruitvale	11	0	100	\$509,762	5,025	THIN AC OVERLAY
**E 29 ST	SOUTH END	14 AV	0943	001	2,084	32	49,856	R	AC/AC	EALAFR - Eastlake/Fruitvale	28	14	100	\$320,130	8,181	THIN AC OVERLAY
**E 29 ST	SUNSET AV	FRUITVALE AV	0944	001	682	26	16,640	R	AC	EALAFR - Eastlake/Fruitvale	20	3	100	\$173,935	5,025	THIN AC OVERLAY
**E 32 ST	14 AV	ARDLEY AV	0947	002	1,153	44	55,616	R	AC	EALAFR - Eastlake/Fruitvale	25	9	100	\$357,116	8,181	THIN AC OVERLAY

** - Treatment from Project Selection

Scenarios - Sections Selected for Treatment

Interest: 3.00%

Inflation: 3.00%

Printed: 04/24/2019

Scenario: 8-Year Work Plan

Year: 2024

Street Name	Begin Location	End Location	Street ID	Section ID	Length	Width	Area	FC	Surf Type	Area ID	Current PCI	Treatment		Cost	Rating	Treatment
												PCI Before	PCI After			
**E 33 ST	13 AV	BEAUMONT AV	0948	001C	1,197	29	33,698	R	AC	EALAFR - Eastlake/Fruit vale	28	13	100	\$216,378	8,181	THIN AC OVERLAY
**E 33 ST	BEAUMONT AV	14 AV	0948	002	447	27	9,391	A	AC/AC	EALAFR - Eastlake/Fruit vale	79	70	100	\$7,016	71,621	THIN AC OVERLAY
**E 8 ST	14 AV	7 AV	0958	001	2,598	78	214,188	A	AC/AC	EALAFR - Eastlake/Fruit vale	67	55	100	\$1,503,335	10,456	THIN AC OVERLAY
**E ST	86 AV	89 AV	0962	001	871	24	20,400	R	AC	CEEAOA - Central East Oakland	36	22	100	\$130,991	8,181	THIN AC OVERLAY
**EMBARCADERO	CLAY	M. L. KING	1015	005C	758	41	31,037	C	AC	DWNTWN - Downtown	17	0	100	\$505,165	3,721	THIN AC OVERLAY
**ESTATES DR	CITY LIMIT	LIGGETT DR	1030	001	631	30	18,600	C	AC	NOOAH - North Oakland Hills	22	0	100	\$302,738	3,721	THIN AC OVERLAY
**FAIRMOUNT AV	GARLAND ST	HARRISON ST	1054	002	1,445	25	29,125	R	AC/AC	NOOAAD - North Oakland/Adams Point	26	11	100	\$187,015	8,181	THIN AC OVERLAY
**FIELDBROOK RD	ALISO AV	ELINORA AV	1071	001	311	30	7,320	R	AC/AC	GLREHE - Glenview/Redwood Heights	36	23	100	\$47,003	8,181	THIN AC OVERLAY
**FLORENCE AV	HERMOSA AV	BROADWAY TERR	1083	002	943	22	19,558	R	AC/AC	NOOAAD - North Oakland/Adams Point	11	0	100	\$204,436	5,025	THIN AC OVERLAY
**FOOTHILL BV	23 AV	AUSTIN ST	1091	103A	2,813	48	135,312	A	AC/AC	EALAFR - Eastlake/Fruit vale	69	59	100	\$202,006	46,335	THIN AC OVERLAY
**FOOTHILL BV	SEMINARY AV	HAVENSCOURT BV	1091	108	2,506	52	124,176	A	AC/AC	CEEAOA - Central East Oakland	91	86	100	\$92,771	0	THIN AC OVERLAY
**FREMONT WAY	FOOTHILL BV	BANCROFT AV	1107	001	312	36	8,316	R	AC/AC	CEEAOA - Central East Oakland	37	23	100	\$53,398	8,181	THIN AC OVERLAY
**FRUITVALE AV	INTERNATIONAL BV	E 17 ST	1110	003	1,493	48	67,051	A	AC/AC	EALAFR - Eastlake/Fruit vale	76	66	100	\$50,093	80,893	THIN AC OVERLAY
**FRUITVALE AV	E 17 ST	E 18 ST	1110	004a	359	47	16,873	A	AC/AC	EALAFR - Eastlake/Fruit vale	70	61	100	\$12,606	90,340	THIN AC OVERLAY
**FRUITVALE AV	HAROLD ST	MONTANA ST	1110	007	271	60	15,720	A	AC/AC	GLREHE - Glenview/Redwood Heights	85	78	100	\$11,745	43,694	THIN AC OVERLAY

** - Treatment from Project Selection

Scenarios - Sections Selected for Treatment

Interest: 3.00%

Inflation: 3.00%

Printed: 04/24/2019

Scenario: 8-Year Work Plan

Year: 2024

Street Name	Begin Location	End Location	Street ID	Section ID	Length	Width	Area	FC	Surf Type	Area ID	Current PCI	Treatment		Cost	Rating	Treatment
												PCI Before	PCI After			
**GARLAND ST	HARRISON ST	FAIRMOUNT AV	1124	001	366	28	16,520	R	AC/AC	NOOAAD - North Oakland/Adams Point	26	12	100	\$106,077	8,181	THIN AC OVERLAY
**GASKILL ST	STANFORD AV	53 ST	1126	001	1,614	30	45,720	R	AC/AC	NOOAAD - North Oakland/Adams Point	0	0	100	\$477,902	5,025	THIN AC OVERLAY
**GLEN AV	ECHO AV	BRANDON ST	1139	001	734	21	12,810	R	AC	NOOAAD - North Oakland/Adams Point	33	19	100	\$82,255	8,181	THIN AC OVERLAY
**GLEN AV	PIEDMONT AV	LINDA AV	1141	001	1,117	36	39,240	R	AC/AC	NOOAAD - North Oakland/Adams Point	34	18	100	\$251,964	8,181	THIN AC OVERLAY
**GRACE AV	LOS ANGELES ST	LOWELL ST	1162	001	551	30	14,940	R	AC/AC	NOOAAD - North Oakland/Adams Point	25	10	100	\$95,932	8,181	THIN AC OVERLAY
**GRANDE VISTA AV	E 27 ST	E 24 ST	1168	002	1,345	33	43,230	R	AC/AC	EALAFR - Eastlake/Fruitvale	36	24	100	\$277,584	8,181	THIN AC OVERLAY
**HARPER ST	36 AV	NORTH END	1214	001	899	28	24,780	R	AC/AC	EALAFR - Eastlake/Fruitvale	37	24	100	\$159,115	8,181	THIN AC OVERLAY
**HARRISON ST WB	HAMILTON PL	27 ST	1218	500	1,010	30	26,846	A	AC/AC	NOOAAD - North Oakland/Adams Point	83	74	100	\$20,057	59,984	THIN AC OVERLAY
**HELEN ST	66 ST	EAST END	1246	001	209	30	4,170	R	AC/AC	NOOAAD - North Oakland/Adams Point	18	2	100	\$43,589	5,025	THIN AC OVERLAY
**HENRIETTA ST	34 AV	SOUTH END	1250	001	327	26	8,112	R	AC/AC	EALAFR - Eastlake/Fruitvale	35	21	100	\$52,088	8,181	THIN AC OVERLAY
**HERZOG ST	59 ST	61 ST	1256	001	686	36	22,104	R	AC	NOOAAD - North Oakland/Adams Point	26	10	100	\$141,932	8,181	THIN AC OVERLAY
**HIGH ST	HIGH ST BRIDGE	HOWARD ST	1260	100	998	44	43,692	A	AC/AC	EALAFR - Eastlake/Fruitvale	79	71	100	\$32,642	67,129	THIN AC OVERLAY
**HILLSIDE ST	96 AV	90 AV	1274	001	1,624	31	50,962	R	AC/AC	CEEAOA - Central East Oakland	38	23	100	\$327,232	8,181	THIN AC OVERLAY
**HILLSIDE ST	90 AV	NORTH END	1274	002	1,198	36	44,640	R	AC	CEEAOA - Central East Oakland	31	16	100	\$286,638	8,181	THIN AC OVERLAY

** - Treatment from Project Selection

Scenarios - Sections Selected for Treatment

Interest: 3.00%

Inflation: 3.00%

Printed: 04/24/2019

Scenario: 8-Year Work Plan

Year: 2024

Street Name	Begin Location	End Location	Street ID	Section ID	Length	Width	Area	FC	Surf Type	Area ID	Current PCI	Treatment		Cost	Rating	Treatment
												PCI Before	PCI After			
**HOWE ST	MACARTHUR BV	40 ST	1297	001	1,168	45	50,220	R	AC/AC	NOOAAD - North Oakland/Adams Point	19	2	100	\$524,940	5,025	THIN AC OVERLAY
**HUGHES AV	E 23 ST	EAST END	1301	001	380	30	10,830	R	AC	EALAFR - Eastlake/Fruitvale	18	1	100	\$113,204	5,025	THIN AC OVERLAY
**HUMBOLDT AV	DAVIS ST	BROOKDALE AV	1302	001	1,589	34	52,972	R	AC/AC	EALAFR - Eastlake/Fruitvale	24	9	100	\$340,139	8,181	THIN AC OVERLAY
**HUMBOLDT AV	PENNIMAN AV	SCHOOL ST	1302	003	708	28	18,816	R	AC	EALAFR - Eastlake/Fruitvale	35	22	100	\$120,820	8,181	THIN AC OVERLAY
**HYDE ST	COOLIDGE AV	FRUITVALE AV	1308	001	882	30	25,080	R	AC	EALAFR - Eastlake/Fruitvale	35	22	100	\$161,041	8,181	THIN AC OVERLAY
**HYDE ST	FRUITVALE AV	NORTH END	1308	002	580	28	14,224	R	AC	EALAFR - Eastlake/Fruitvale	26	11	100	\$91,334	8,181	THIN AC OVERLAY
**IDAHO ST	CITY LIMIT	63 ST	1309	001	193	36	6,768	R	AC/AC	NOOAAD - North Oakland/Adams Point	31	18	100	\$43,458	8,181	THIN AC OVERLAY
**INDEPENDENCE WY	14 AV	16 AV	1312	001	372	20	5,740	R	AC	EALAFR - Eastlake/Fruitvale	25	9	100	\$36,858	8,181	THIN AC OVERLAY
**JAYNE AV	LEE ST	EUCLID AV	1329	001	1,397	30	40,440	R	AC/AC	NOOAAD - North Oakland/Adams Point	20	3	100	\$422,711	5,025	THIN AC OVERLAY
**JULIE ANN WY	WEST END	EAST END	1343	001	860	28	24,024	R	AC	CEEAOA - Central East Oakland	27	12	100	\$154,261	8,181	THIN AC OVERLAY
**KELLER AV	MOUNTAIN BV	RILEA WY	1353	001	1,846	48	85,781	A	AC/AC	EAOAHI - East Oakland Hills	88	83	100	\$64,086	17,412	THIN AC OVERLAY
**KELLER AV	RILEA WY	HANSOM	1353	002	4,971	48	238,320	A	AC	EAOAHI - East Oakland Hills	52	37	100	\$355,785	55,567	THIN AC OVERLAY
**KELLER AV	HANSOM	SEQUOYAH RD	1353	004	392	48	22,608	A	AC	EAOAHI - East Oakland Hills	53	38	100	\$33,752	55,337	THIN AC OVERLAY
**KELTON CT	MONTE CRESTA AV	WEST END	1355	001	141	20	2,700	R	AC	NOOAAD - North Oakland/Adams Point	31	16	100	\$17,337	8,181	THIN AC OVERLAY
**LAKESHORE AV	FOOTHILL BV	E 18 ST	1405	001	296	56	15,848	A	AC/AC	EALAFR - Eastlake/Fruitvale	79	69	100	\$11,840	74,091	THIN AC OVERLAY

** - Treatment from Project Selection

Scenarios - Sections Selected for Treatment

Interest: 3.00%

Inflation: 3.00%

Printed: 04/24/2019

Scenario: 8-Year Work Plan

Year: 2024

Street Name	Begin Location	End Location	Street ID	Section ID	Length	Width	Area	FC	Surf Type	Area ID	Current PCI	Treatment		Cost	Rating	Treatment
												PCI Before	PCI After			
**LATIMER PL	38 ST	MACARTHUR BV	1419	001	432	17	4,097	R	AC	NOOAAD - North Oakland/Adams Point	21	4	100	\$42,826	5,025	THIN AC OVERLAY
**LAUREL AV	MACARTHUR BV	CARLSEN ST	1421	002	2,467	38	88,996	R	AC	GLREHE - Glenview/Redwood Heights	33	19	100	\$571,452	8,181	THIN AC OVERLAY
**LEIGHTON ST	MACARTHUR BV	EAST END	1431	001	194	30	4,200	R	AC/AC	NOOAAD - North Oakland/Adams Point	22	7	100	\$43,902	5,025	THIN AC OVERLAY
**LENOX AV	GRAND AV	MONTECITO AV	1435	001	1,253	36	43,128	R	AC/AC	NOOAAD - North Oakland/Adams Point	36	22	100	\$276,929	8,181	THIN AC OVERLAY
**LIESE AV	38 AV	SUTER ST	1442	001	609	28	15,364	R	AC	EALAFR - Eastlake/Fruitvale	30	16	100	\$98,654	8,181	THIN AC OVERLAY
**LINCOLN AV	MACARTHUR BV	230 FT E/O ALIDA	1446	002	3,782	30	115,817	A	AC/AC	GLREHE - Glenview/Redwood Heights	88	83	100	\$86,526	17,221	THIN AC OVERLAY
**LINCOLN AV	LINCOLN WY	MONTEREY BV	1446	006	265	51	15,963	A	AC/AC	GLREHE - Glenview/Redwood Heights	86	80	100	\$11,926	34,713	THIN AC OVERLAY
**LOCKWOOD AV	79 AV	69 AV	1466	001	2,653	30	73,839	R	AC	CEEAOA - Central East Oakland	34	21	100	\$474,127	8,181	THIN AC OVERLAY
**LORENZO AV	SUTER ST	MARION AV	1475	001	274	24	5,904	R	AC	EALAFR - Eastlake/Fruitvale	33	19	100	\$37,911	8,181	THIN AC OVERLAY
**LOS ANGELES ST	STANFORD AV	AILEEN ST	1476	001	859	30	21,780	R	AC/AC	NOOAAD - North Oakland/Adams Point	5	0	100	\$227,662	5,025	THIN AC OVERLAY
**LYNDHURST ST	STONEFORD AV	98TH AV	1488	001	525	25	11,075	R	AC	CEEAOA - Central East Oakland	27	12	100	\$71,114	8,181	THIN AC OVERLAY
**LYON AV	35 AV	HIGH ST	1489	001	2,844	28	78,988	R	AC/AC	EALAFR - Eastlake/Fruitvale	33	21	100	\$507,190	8,181	THIN AC OVERLAY
**M L KING WAY	WEST END	EMBARCADERO	1490	001	357	60	17,640	C	AC	DWNTWN - Downtown	11	0	100	\$287,113	3,721	THIN AC OVERLAY
**M L KING WAY	W GRAND AV	27 ST	1490	008	1,678	57	88,875	A	AC/AC	WEOAKL - West Oakland	72	61	100	\$66,398	88,744	THIN AC OVERLAY

** - Treatment from Project Selection

Scenarios - Sections Selected for Treatment

Interest: 3.00%

Inflation: 3.00%

Printed: 04/24/2019

Scenario: 8-Year Work Plan

Year: 2024

Street Name	Begin Location	End Location	Street ID	Section ID	Length	Width	Area	FC	Surf Type	Area ID	Current PCI	Treatment		Cost	Rating	Treatment
												PCI Before	PCI After			
**MACARTHUR (SB)	PARK BV	BEAUMONT AV	1493	002	1,901	30	54,179	A	AC/AC	EALAFR - Eastlake/Fruit vale	84	77	100	\$40,477	47,406	THIN AC OVERLAY
**MACARTHUR BV	MILLSVIEW AV	CALAVERAS BV	1497	009	2,679	50	104,800	A	AC/AC	GLREHE - Glenview/Redwood Heights	85	79	100	\$78,295	38,685	THIN AC OVERLAY
**MACARTHUR BV	CALAVERAS BV	100 FT S/O ENOS AV	1497	010	263	24	4,992	A	AC/AC	GLREHE - Glenview/Redwood Heights	88	83	100	\$3,730	17,156	THIN AC OVERLAY
**MACARTHUR BV	100 FT S/O ENOS AV	GREENACRE RD	1497	011	1,842	48	39,360	A	AC/AC	GLREHE - Glenview/Redwood Heights	78	68	100	\$29,406	74,442	THIN AC OVERLAY
**MACARTHUR BV	GREENACRE RD	HIGH ST	1497	012	1,037	36	36,720	A	AC	GLREHE - Glenview/Redwood Heights	83	73	100	\$27,434	69,624	THIN AC OVERLAY
**MACARTHUR BV	CHAMPION ST	FRUITVALE AV	1497	020B	147	48	4,560	A	AC/AC	GLREHE - Glenview/Redwood Heights	86	80	100	\$3,407	35,531	THIN AC OVERLAY
**W MACARTHUR BV	MANILA AV	M L KING WAY	1500	003	2,847	72	204,264	A	AC/AC	NOOAAD - North Oakland/Adams Point	86	78	100	\$152,604	46,726	THIN AC OVERLAY
**MACCALL ST	57 ST	58 ST	1502	001	344	37	10,730	R	AC/AC	NOOAAD - North Oakland/Adams Point	8	0	100	\$112,159	5,025	THIN AC OVERLAY
**MADRONE AV	MASTERSON ST	PAMPAS AV	1508	001	930	30	27,150	R	AC/AC	GLREHE - Glenview/Redwood Heights	30	17	100	\$174,333	8,181	THIN AC OVERLAY
**MALTA CT	BERNHARDT DR	EAST END	1524	001	393	25	10,250	R	AC/AC	CEEAOA - Central East Oakland	30	14	100	\$65,817	8,181	THIN AC OVERLAY
**MAPLE AV	CARLSEN ST	FRYE ST	1536	004	1,057	28	30,492	R	AC	GLREHE - Glenview/Redwood Heights	35	19	100	\$195,792	8,181	THIN AC OVERLAY
**MAYWOOD AV	KRAUSE AV	DEERWOOD ST	1574	001	506	27	12,474	R	AC/AC	CEEAOA - Central East Oakland	23	7	100	\$130,389	5,025	THIN AC OVERLAY
**MCCLELLAND ST	DAISY AV	CALAVERAS AV	1588	001	356	24	7,368	R	AC/AC	GLREHE - Glenview/Redwood Heights	28	14	100	\$47,311	8,181	THIN AC OVERLAY

** - Treatment from Project Selection

Scenarios - Sections Selected for Treatment

Interest: 3.00%

Inflation: 3.00%

Printed: 04/24/2019

Scenario: 8-Year Work Plan

Year: 2024

Street Name	Begin Location	End Location	Street ID	Section ID	Length	Width	Area	FC	Surf Type	Area ID	Current PCI	Treatment		Cost	Rating	Treatment
												PCI Before	PCI After			
**MERRILL AV	GREENACRE RD	TULIP AV	1607	001	584	26	14,170	R	AC/AC	GLREHE - Glenview/Redwood Heights	14	0	100	\$148,117	5,025	THIN AC OVERLAY
**MINNA AV	BROOKDALE AV	WALNUT ST	1626	001	246	26	5,538	R	AC	EALAFR - Eastlake/Fruitvale	3	0	100	\$57,888	5,025	THIN AC OVERLAY
**MONTANA ST	MAPLE AV	COOLIDGE AV	1638	001	1,129	25	27,900	R	AC	EALAFR - Eastlake/Fruitvale	30	15	100	\$179,149	8,181	THIN AC OVERLAY
**MONTEREY BV	DUNSMUIR AV	REDWOOD RD	1643	001	1,185	30	32,370	R	AC	GLREHE - Glenview/Redwood Heights	32	18	100	\$207,851	8,181	THIN AC OVERLAY
**MOORPARK ST	RUSSET ST	WEST END	1650	001	721	30	19,680	R	AC	CEEAOA - Central East Oakland	16	0	100	\$205,711	5,025	THIN AC OVERLAY
**MORAGA AV	SNAKE RD	MOUNTAIN BV	1655	001	348	51	14,649	A	AC/AC	NOOAH - North Oakland Hills	84	77	100	\$10,945	48,949	THIN AC OVERLAY
**MORAGA AV	MEDAU PL	THORNHILL DR	1655	003	2,120	48	102,672	A	AC/AC	NOOAH - North Oakland Hills	87	81	100	\$76,705	28,482	THIN AC OVERLAY
**MORGAN AV	MAPLE AV	BARNER AV	1658	001	708	28	18,396	R	AC/AC	GLREHE - Glenview/Redwood Heights	37	24	100	\$118,123	8,181	THIN AC OVERLAY
**MOUNTAIN BV	SCOUT RD	SNAKE RD	1671	006	916	50	43,313	A	AC/AC	NOOAH - North Oakland Hills	87	81	100	\$32,359	28,355	THIN AC OVERLAY
**MYERS ST	MACARTHUR BV	DURANT AV	1678	001	919	24	21,552	R	AC/AC	EAOAH - East Oakland Hills	37	23	100	\$138,388	8,181	THIN AC OVERLAY
**MYRTLE ST	SAN PABLO AV	30 ST	1679	001	366	29	8,990	R	AC/AC	WEOAKL - West Oakland	9	0	100	\$93,971	5,025	THIN AC OVERLAY
**MYRTLE ST	W GRAND AV	18 ST	1679	005	1,251	37	43,179	R	AC/AC	WEOAKL - West Oakland	34	21	100	\$277,257	8,181	THIN AC OVERLAY
**NATTRESS WAY	105 AV	GRAMERCY PL	1684	001	210	26	5,122	R	AC/AC	CEEAOA - Central East Oakland	31	17	100	\$32,889	8,181	THIN AC OVERLAY
**NEY AV	82 AV	SOUTH END	1689	005	2,054	30	59,520	R	AC/AC	EAOAH - East Oakland Hills	37	23	100	\$382,184	8,181	THIN AC OVERLAY
**OAK HILL RD	GOLF LINKS RD	SEQU. VIEW DR	1713	001	1,495	29	43,529	R	AC/AC	EAOAH - East Oakland Hills	36	24	100	\$279,504	8,181	THIN AC OVERLAY

** - Treatment from Project Selection

Scenarios - Sections Selected for Treatment

Interest: 3.00%

Inflation: 3.00%

Printed: 04/24/2019

Scenario: 8-Year Work Plan

Year: 2024

Street Name	Begin Location	End Location	Street ID	Section ID	Length	Width	Area	FC	Surf Type	Area ID	Current PCI	Treatment		Cost	Rating	Treatment
												PCI Before	PCI After			
**OAK HILL RD	SEQU. VIEW DR	SHORT HILL RD	1713	002	3,372	29	93,395	R	AC/AC	EAOAHI - East Oakland Hills	34	21	100	\$599,698	8,181	THIN AC OVERLAY
**OLIVE ST	98 AV	100 AV	1727	007	1,158	32	35,584	R	AC	CEEAOA - Central East Oakland	27	11	100	\$228,489	8,181	THIN AC OVERLAY
**OVER ST	SUTER ST	VIOLA ST	1741	001	214	24	5,112	R	AC	EALAFR - Eastlake/Fruit vale	15	0	100	\$53,435	5,025	THIN AC OVERLAY
**PARK BV	MACARTHUR BV	CHATHAM RD	1756	002	287	62	14,942	A	AC/AC	GLREHE - Glenview/Redwood Heights	90	81	100	\$11,163	37,753	THIN AC OVERLAY
**PARK BV	MONTEREY BV	PVMT CHNG	1756	010	202	54	9,990	A	AC/AC	NOOAH - North Oakland Hills	85	79	100	\$7,464	40,387	THIN AC OVERLAY
**PARK BV	PVMT CHNG	PVMT CHNG	1756	011	139	52	7,228	A	AC/PCC	NOOAH - North Oakland Hills	89	85	100	\$5,400	8,328	THIN AC OVERLAY
**PARK BV	PVMT CHNG	MOUNTAIN BV	1756	012	138	77	6,083	A	AC/AC	NOOAH - North Oakland Hills	92	82	100	\$4,545	35,552	THIN AC OVERLAY
**PEARMAIN ST	98TH AV	MOORPARK ST	1773	001	3,034	33	99,099	R	AC	CEEAOA - Central East Oakland	20	4	100	\$1,035,861	5,025	THIN AC OVERLAY
**REDWOOD RD	JORDAN RD	330 FT E/ALISO AV (BEGIN PCC OVERPASS)	1855	001	1,687	53	90,895	A	AC/AC	GLREHE - Glenview/Redwood Heights	88	79	100	\$67,907	44,941	THIN AC OVERLAY
**REDWOOD RD	END BRIDGE (PCC) NEAR MOUNTAIN BLVD	TERRABELLA WAY (EAST)	1857	001	2,574	67	156,110	A	AC/AC	GLREHE - Glenview/Redwood Heights	87	78	100	\$116,628	47,533	THIN AC OVERLAY
**REDWOOD RD(EB)	CAMPUS DR	CRESTMONT DR	1857	003E	830	26	21,549	A	AC/AC	EAOAHI - East Oakland Hills	77	69	100	\$16,099	73,334	THIN AC OVERLAY
**REDWOOD RD(WB)	CRESTMONT DR	CAMPUS DR	1857	003W	836	26	21,622	A	AC/AC	EAOAHI - East Oakland Hills	76	67	100	\$16,154	76,641	THIN AC OVERLAY
**REDWOOD RD	CRESTMONT DR	SKYLINE BV	1857	004	2,305	66	151,338	A	AC/AC	EAOAHI - East Oakland Hills	82	76	100	\$113,063	53,048	THIN AC OVERLAY
**RILEA WAY	NORTH END	KELLER AV	1875	001	1,154	40	29,840	R	AC/AC	EAOAHI - East Oakland Hills	34	22	100	\$191,606	8,181	THIN AC OVERLAY
**SANFORD ST	NORTH END	SHONE ST	1938	001	937	29	23,270	R	AC/AC	EAOAHI - East Oakland Hills	28	15	100	\$149,419	8,181	THIN AC OVERLAY

** - Treatment from Project Selection

Scenarios - Sections Selected for Treatment

Interest: 3.00%

Inflation: 3.00%

Printed: 04/24/2019

Scenario: 8-Year Work Plan

Year: 2024

Street Name	Begin Location	End Location	Street ID	Section ID	Length	Width	Area	FC	Surf Type	Area ID	Current PCI	Treatment		Cost	Rating	Treatment
												PCI Before	PCI After			
**SEMINARY AV	BRANN ST	CAMDEN ST	1957	008	461	35	16,567	A	AC/AC	CEEAOA - Central East Oakland	79	70	100	\$12,378	71,332	THIN AC OVERLAY
**SHONE AV	SANFORD ST	MOUNTAIN BV	1982	001	257	26	5,746	R	AC/AC	EAOAHI - East Oakland Hills	32	19	100	\$36,896	8,181	THIN AC OVERLAY
**SOBRANTE RD	THORNHILL DR	OAKWOOD DR	2004	001	898	20	31,760	R	AC/AC	NOOAH - North Oakland Hills	23	7	100	\$331,981	5,025	THIN AC OVERLAY
**SOMERSET RD	ESTATES DR	SOUTH END	2006	003	1,005	27	17,982	R	AC	NOOAH - North Oakland Hills	16	0	100	\$187,963	5,025	THIN AC OVERLAY
**SONIA ST	MODOC AV	MODOC AV	2007	001	1,170	20	21,720	R	AC	NOOAH - North Oakland Hills	20	4	100	\$227,035	5,025	THIN AC OVERLAY
**SPRINGFIELD ST	98 AV	SOUTH END	2014	001	432	30	11,820	R	AC	CEEAOA - Central East Oakland	19	2	100	\$123,552	5,025	THIN AC OVERLAY
**ST PAUL CT	PROCTOR AV	MASONIC AV	2019	001	636	18	10,926	R	AC	NOOAH - North Oakland Hills	5	0	100	\$114,208	5,025	THIN AC OVERLAY
**STONEFORD AV	ST ELMO DR	LYNDHURST ST	2040	001	1,340	25	34,450	R	AC	CEEAOA - Central East Oakland	32	18	100	\$221,207	8,181	THIN AC OVERLAY
**SUNNYMERE AV	VAN MOURIK AV	DELMONT AV	2050	002	1,272	24	30,597	R	AC/AC	EAOAHI - East Oakland Hills	38	24	100	\$196,467	8,181	THIN AC OVERLAY
**SUNNYSIDE ST	98 AV	100 AV	2051	002	1,231	28	33,544	R	AC/AC	CEEAOA - Central East Oakland	35	21	100	\$215,390	8,181	THIN AC OVERLAY
**TAURUS AV	NORTH END	BROADWAY TERR	2067	001	471	20	9,580	R	AC	NOOAH - North Oakland Hills	23	6	100	\$100,138	5,025	THIN AC OVERLAY
**TEVIS ST	58 AV	SOUTH END	2075	001	1,216	30	34,950	R	AC/AC	CEEAOA - Central East Oakland	30	15	100	\$224,418	8,181	THIN AC OVERLAY
**THORNDALE DR	990 FT	SOBRANTE RD	2084	002	3,612	24	82,713	R	AC	NOOAH - North Oakland Hills	17	0	100	\$864,582	5,025	THIN AC OVERLAY
**TOLER AV	99 AV	WARNER AV	2088	001	518	30	13,980	R	AC/AC	CEEAOA - Central East Oakland	22	5	100	\$146,130	5,025	THIN AC OVERLAY
**TOYON PL	ALISO AV	WEST END	2095	001	148	35	4,865	R	AC/AC	GLREHE - Glenview/Redwood Heights	24	9	100	\$31,239	8,181	THIN AC OVERLAY
**TRASK ST	55 AV	SEMINARY AV	2098	001	1,331	20	22,440	R	AC	CEEAOA - Central East Oakland	15	0	100	\$234,561	5,025	THIN AC OVERLAY

** - Treatment from Project Selection

Scenarios - Sections Selected for Treatment

Interest: 3.00%

Inflation: 3.00%

Printed: 04/24/2019

Scenario: 8-Year Work Plan

Year: 2024

Street Name	Begin Location	End Location	Street ID	Section ID	Length	Width	Area	FC	Surf Type	Area ID	Current PCI	Treatment		Cost	Rating	Treatment		
												PCI Before	PCI After					
**TRUITT LN	CLAREWOOD DR	NORTH END	2102	001	370	27	9,207	R	AC	NOOAH - North Oakland Hills	9	0	100	\$96,239	5,025	THIN AC OVERLAY		
**VICENTE PL	VICENTE RD	WEST VIEW DR	2137	001	523	12	5,988	R	AC/AC	NOOAH - North Oakland Hills	27	10	100	\$38,450	8,181	THIN AC OVERLAY		
**VICENTE RD	TUNNEL RD	VICENTE PL	2138	001	396	24	40,224	C	AC	NOOAH - North Oakland Hills	18	0	100	\$654,695	3,721	THIN AC OVERLAY		
**VICENTE RD	VICENTE PL	GRAND VIEW DR	2138	002	81	30	2,250	C	AC	NOOAH - North Oakland Hills	23	0	100	\$36,622	3,721	THIN AC OVERLAY		
**W GRAND AV	TELEGRAPH AV	BROADWAY	2156	009B	671	66	119,064	A	AC/AC	DWNTWN - Downtown	66	54	100	\$835,682	10,737	THIN AC OVERLAY		
**WARNER AV	BIRCH ST	SUNNYSIDE ST	2170	001	720	32	21,312	R	AC/AC	CEEAOA - Central East Oakland	35	21	100	\$136,847	8,181	THIN AC OVERLAY		
**WILLOW ST	14 ST	10 ST	2226	004	1,269	30	38,010	R	AC/AC	WEOAKL - West Oakland	16	0	100	\$397,311	5,025	THIN AC OVERLAY		
**WOOD CT	WOOD DR	NORTH END	2235	001	326	30	9,630	R	AC/AC	NOOAH - North Oakland Hills	19	3	100	\$100,661	5,025	THIN AC OVERLAY		
**WOOD ST	7 ST	8 ST	2237	002	367	33	12,012	C	AC/AC	WEOAKL - West Oakland	3	0	100	\$195,510	3,721	THIN AC OVERLAY		
**12 ST	CLAY ST	BROADWAY	2262	008	776	50	36,650	A	AC	DWNTWN - Downtown	83	72	100	\$27,381	72,723	THIN AC OVERLAY		
**EDGEWATER DR	EBG	HEGENBERGER RD	2286	001	9,034	56	201,438	A	AC	COLAIR - Coliseum/Airport	52	36	100	\$1,413,846	11,837	THIN AC OVERLAY		
**GOLF LINKS RD	82 AV	FONTAINE ST	2297	001	1,654	24	40,729	A	AC	EAOAH - East Oakland Hills	78	67	100	\$30,429	81,510	THIN AC OVERLAY		
**AMELIA ST	SOUTH END	85 AV	2308	001	273	36	7,380	R	AC	CEEAOA - Central East Oakland	26	11	100	\$47,388	8,181	THIN AC OVERLAY		
**AMELIA ST	85 AV	NORTH END	2308	002	589	36	21,744	R	AC	CEEAOA - Central East Oakland	38	24	100	\$139,621	8,181	THIN AC OVERLAY		
												Treatment Total		\$40,350,476				
Year 2024 Area Total										8,420,274	Year 2024 Total		\$40,350,476					

** - Treatment from Project Selection

Scenarios - Sections Selected for Treatment

Interest: 3.00%

Inflation: 3.00%

Printed: 04/24/2019

Scenario: 8-Year Work Plan

Year: 2025

Street Name	Begin Location	End Location	Street ID	Section ID	Length	Width	Area	FC	Surf Type	Area ID	Current PCI	Treatment		Cost	Rating	Treatment
												PCI Before	PCI After			
**106 AV	BANCROFT AV	MAC ARTHUR BV	0020	002	1,356	39	51,324	A	AC/AC	EAOAHI - East Oakland Hills	44	19	100	\$577,291	7,511	THIN AC OVERLAY
**15 ST	CASTRO ST	M.L. KING WAY	0051	001	375	32	10,144	R	AC	WEOAKL - West Oakland	39	23	100	\$69,095	7,712	THIN AC OVERLAY
**24 AV	E 21 ST	E 24 ST	0091	004	1,022	32	31,808	R	AC/AC	EALAFR - Eastlake/Fruitvale	38	22	100	\$216,658	7,712	THIN AC OVERLAY
**36 AV	INTERNATIONAL BV	FOOTHILL BV	0150	002	2,115	28	57,904	R	AC/AC	EALAFR - Eastlake/Fruitvale	39	23	100	\$394,408	7,712	THIN AC OVERLAY
**5 ST	PERALTA ST	CHESTER ST	0208	001	783	41	30,775	C	AC	WEOAKL - West Oakland	26	0	100	\$316,882	5,882	THIN AC OVERLAY
**50 AV	INTERNATIONAL BV	E 10 ST	0209	003	1,371	36	45,576	C	AC/AC	CEEAOA - Central East Oakland	37	14	100	\$469,283	5,882	THIN AC OVERLAY
**50 AV	RR TRAX	COLISEUM WAY	0209	006	582	38	25,840	C	AC	CEEAOA - Central East Oakland	34	0	100	\$266,068	5,882	THIN AC OVERLAY
**50 AV	COLISEUM WAY	WEST END	0209	007	574	44	23,540	C	AC	CEEAOA - Central East Oakland	18	0	100	\$406,473	3,507	THIN AC OVERLAY
**62 ST	MARSHALL ST	SAN PABLO AV	0264	002	279	32	7,712	R	AC/AC	NOOAAD - North Oakland/Adams Point	39	22	100	\$52,530	7,712	THIN AC OVERLAY
**7 ST	M.L. KING WAY	FALLON ST	0290	100B	4,596	78	360,984	A	AC	DWNTWN - Downtown	47	27	100	\$4,060,339	7,497	THIN AC OVERLAY
**75 AV	SPENCER ST	SNELL ST	0307	003	1,277	32	40,859	C	AC	CEEAOA - Central East Oakland	48	21	100	\$420,714	5,882	THIN AC OVERLAY
**79 AV	BANCROFT AV	EAST END	0315	001	1,801	26	43,056	R	AC/AC	CEEAOA - Central East Oakland	40	23	100	\$293,272	7,712	THIN AC OVERLAY
**81 AV	SANLEANDRO ST	300 M	0323	001	1,027	36	36,180	C	AC/AC	CEEAOA - Central East Oakland	38	14	100	\$372,536	5,882	THIN AC OVERLAY
**81 AV	300 M	RUDSDALE ST	0323	002	1,447	28	41,160	C	AC/AC	CEEAOA - Central East Oakland	39	15	100	\$423,813	5,882	THIN AC OVERLAY
**85 AV	SAN LEANDRO ST	G ST	0331	002	1,285	33	38,474	C	AC/AC	CEEAOA - Central East Oakland	25	0	100	\$396,156	5,882	THIN AC OVERLAY
**90 AV	PLYMOUTH ST	INTERNATIONAL BV	0342	003	1,072	60	65,610	C	AC/AC	CEEAOA - Central East Oakland	35	8	100	\$675,568	5,882	THIN AC OVERLAY

** - Treatment from Project Selection

Scenarios - Sections Selected for Treatment

Interest: 3.00%

Inflation: 3.00%

Printed: 04/24/2019

Scenario: 8-Year Work Plan

Year: 2025

Street Name	Begin Location	End Location	Street ID	Section ID	Length	Width	Area	FC	Surf Type	Area ID	Current PCI	Treatment		Cost	Rating	Treatment
												PCI Before	PCI After			
**A ST	92 AV	83 AV	0354	003	2,665	32	85,216	R	AC/AC	CEEAOA - Central East Oakland	38	22	100	\$580,441	7,712	THIN AC OVERLAY
**ALIDA CT	ALIDA ST	EAST END	0385	001	159	35	5,425	R	AC/AC	GLREHE - Glenview/Redwood Heights	39	23	100	\$36,952	7,712	THIN AC OVERLAY
**ALIDA ST	BARNER AV	COOLIDGE AV	0386	001	473	30	14,070	R	AC/AC	GLREHE - Glenview/Redwood Heights	39	23	100	\$95,837	7,712	THIN AC OVERLAY
**ALIDA ST	COOLIDGE AV	LAGUNA AV	0386	002	531	30	14,556	R	AC/AC	GLREHE - Glenview/Redwood Heights	39	23	100	\$99,147	7,712	THIN AC OVERLAY
**BAYO VISTA AV	OAKLAND AV	HARRISON ST	0504	001	317	37	10,249	A	AC/AC	NOOAAD - North Oakland/Adams Point	20	0	100	\$243,547	3,555	THIN AC OVERLAY
**BLOSSOM ST	FRUITVALE AV	NORTH END	0546	001	552	36	18,288	R	AC	EALAFR - Eastlake/Fruitvale	38	22	100	\$124,567	7,712	THIN AC OVERLAY
**BROADWAY TERR	FREEWAY OVERPAS	PVMT CHNG	0581	004	725	50	30,500	C	PCC	NOOAH - North Oakland Hills	19	5	100	\$966,348	1,911	THIN AC OVERLAY
**CAPISTRANO DR	ACALANES DR	TOPANGA DR	0651	001	1,551	35	53,375	R	AC/AC	CEEAOA - Central East Oakland	39	24	100	\$363,559	7,712	THIN AC OVERLAY
**CHARLESTON ST	LAGUNA AV	CAMELLIA PL	0694	002	409	30	12,660	R	AC	GLREHE - Glenview/Redwood Heights	38	22	100	\$86,233	7,712	THIN AC OVERLAY
**CULVER ST	HIGH ST	EASTMAN AV	0787	001	683	26	16,614	R	AC/AC	EALAFR - Eastlake/Fruitvale	38	22	100	\$113,165	7,712	THIN AC OVERLAY
**E 15 ST	26 AV	SOUTH END	0893	003	206	20	4,100	R	AC	EALAFR - Eastlake/Fruitvale	39	23	100	\$27,927	7,712	THIN AC OVERLAY
**E 22 ST	FRUITVALE AV	23 AV	0924	001	2,859	32	91,168	R	AC/AC	EALAFR - Eastlake/Fruitvale	39	24	100	\$620,983	7,712	THIN AC OVERLAY
**E 23 ST	23 AV	FRUITVALE AV	0927	002	2,941	36	104,904	R	AC/AC	EALAFR - Eastlake/Fruitvale	39	24	100	\$714,544	7,712	THIN AC OVERLAY
**E 27 ST	FRUITVALE AV	SUNSET AV	0937	002	421	24	9,048	R	AC/AC	EALAFR - Eastlake/Fruitvale	38	22	100	\$61,630	7,712	THIN AC OVERLAY

** - Treatment from Project Selection

Scenarios - Sections Selected for Treatment

Interest: 3.00%

Inflation: 3.00%

Printed: 04/24/2019

Scenario: 8-Year Work Plan

Year: 2025

Street Name	Begin Location	End Location	Street ID	Section ID	Length	Width	Area	FC	Surf Type	Area ID	Current PCI	Treatment		Cost	Rating	Treatment
												PCI Before	PCI After			
**E 31 ST	14 AV	ARDLEY AV	0946	003	1,248	32	37,696	R	AC/AC	EALAFR - Eastlake/Fruit vale	37	22	100	\$256,763	7,712	THIN AC OVERLAY
**EASTLAWN ST	63 AV	58 AV	0968	001	1,242	30	33,180	R	AC/AC	CEEAOA - Central East Oakland	38	23	100	\$226,003	7,712	THIN AC OVERLAY
**EL CARMELO CIR	MONTEREY BV	EAST END	0985	001	277	32	8,672	R	AC	GLREHE - Glenview/Redwood Heights	38	22	100	\$59,069	7,712	THIN AC OVERLAY
**FALLON ST	EAST END	WEST END	1058	001	1,236	54	44,334	C	AC/AC	DWNTWN - Downtown	18	0	100	\$765,530	3,507	THIN AC OVERLAY
**FRUITVALE AV	HARDING WAY	HOOVER AV	1110	012	2,174	29	62,118	R	AC/AC	GLREHE - Glenview/Redwood Heights	39	24	100	\$423,111	7,712	THIN AC OVERLAY
**G ST	SOUTH END	92 AV	1115	001	363	33	10,923	R	AC	CEEAOA - Central East Oakland	39	22	100	\$74,401	7,712	THIN AC OVERLAY
**GALINDO ST	NORTH END	FRUITVALE AV	1116	001	592	32	17,312	R	AC	EALAFR - Eastlake/Fruit vale	38	22	100	\$117,920	7,712	THIN AC OVERLAY
**GOULD ST	98 AV	SOUTH END	1160	001	562	30	15,660	C	AC/AC	CEEAOA - Central East Oakland	28	0	100	\$161,247	5,882	THIN AC OVERLAY
**GRASS VALLEY RD	SKYLINE BV	N/O GLEN MANOR PL	1170	002	1,694	25	42,375	A	AC/AC	EAOAHI - East Oakland Hills	62	46	100	\$67,127	50,164	THIN AC OVERLAY
**HARRISON ST WB	STANLEY PL	HAMILTON PL	1218	600	1,888	33	70,641	A	AC/AC	NOOAAD - North Oakland/Adams Point	55	37	100	\$525,964	11,146	THIN AC OVERLAY
**HARRISON ST WB	MACARTHUR BV	STANLEY PL	1218	700	396	40	13,816	A	AC	NOOAAD - North Oakland/Adams Point	60	44	100	\$102,869	10,830	THIN AC OVERLAY
**HARRISON ST WB	BAYO VISTA AV	MACARTHUR	1218	800	1,209	36	41,940	A	AC/AC	NOOAAD - North Oakland/Adams Point	63	47	100	\$312,268	10,746	THIN AC OVERLAY
**HUNTINGTON ST	FAIR AV	TOMPkins AV	1306	003	270	30	7,530	R	AC/AC	GLREHE - Glenview/Redwood Heights	38	22	100	\$51,290	7,712	THIN AC OVERLAY
**INDEPENDENT RD	EAST END	COLISEUM WAY	1314	001	715	36	25,884	C	AC/AC	CEEAOA - Central East Oakland	13	0	100	\$446,948	3,507	THIN AC OVERLAY

** - Treatment from Project Selection

Scenarios - Sections Selected for Treatment

Interest: 3.00%

Inflation: 3.00%

Printed: 04/24/2019

Scenario: 8-Year Work Plan

Year: 2025

Street Name	Begin Location	End Location	Street ID	Section ID	Length	Width	Area	FC	Surf Type	Area ID	Current PCI	Treatment		Cost	Rating	Treatment
												PCI Before	PCI After			
**INDEPENDENT RD	COLISEUM WAY	660 FT	1314	002	664	36	24,012	C	AC/AC	CEEAOA - Central East Oakland	32	5	100	\$247,245	5,882	THIN AC OVERLAY
**IRVING ST	E 20 ST	FOOTHILL BV	1319	001	641	32	15,200	R	AC/AC	EALAFR - Eastlake/Fruitvale	38	24	100	\$103,534	7,712	THIN AC OVERLAY
**KEVIN CT	COLISEUM WAY	EAST END	1365	001	668	36	24,012	C	AC	CEEAOA - Central East Oakland	34	0	100	\$247,245	5,882	THIN AC OVERLAY
**LA SALLE AV	MORAGA AV	TYSON CIR	1418	003	2,893	27	82,063	C	PCC	NOOAH - North Oakland Hills	13	0	100	\$2,600,045	1,911	THIN AC OVERLAY
**LOGAN ST	FRUITVALE AV	26 AV	1468	002	1,166	36	34,344	R	AC/AC	EALAFR - Eastlake/Fruitvale	38	22	100	\$233,931	7,712	THIN AC OVERLAY
**LOMA VISTA AV	MACARTHUR BV	HARBOR VIEW AV	1469	002	2,287	30	66,330	R	AC/AC	GLREHE - Glenview/Redwood Heights	39	23	100	\$451,801	7,712	THIN AC OVERLAY
**LOUVAINE AV	BERNHARDT DR	EAST END	1479	001	736	25	18,850	R	AC	CEEAOA - Central East Oakland	39	22	100	\$128,395	7,712	THIN AC OVERLAY
**MACARTHUR (NB)	HARRISON ST	FAIRMOUNT AV	1492	002	621	36	21,063	A	PCC	NOOAAD - North Oakland/Adams Point	27	14	100	\$0	0	THIN AC OVERLAY
**W MACARTHUR BV	BROADWAY	MANILA AV	1500	002	353	73	25,181	A	AC/PCC	NOOAAD - North Oakland/Adams Point	82	73	100	\$19,945	58,431	THIN AC OVERLAY
**MACCALL ST	58 ST	60 ST	1502	002	834	37	29,193	R	AC	NOOAAD - North Oakland/Adams Point	8	0	100	\$323,715	4,737	THIN AC OVERLAY
**MAIDEN LN	MONTEREY BV	LINCOLN AV	1517	001	1,290	24	28,824	R	AC	GLREHE - Glenview/Redwood Heights	38	22	100	\$196,332	7,712	THIN AC OVERLAY
**MARSHALL ST	PEABODY LN	64 ST	1553	001	422	36	11,736	R	AC	NOOAAD - North Oakland/Adams Point	33	15	100	\$79,939	7,712	THIN AC OVERLAY
**MARSHALL ST	64 ST	STANFORD AV	1553	002	2,135	33	67,914	R	AC/AC	NOOAAD - North Oakland/Adams Point	28	11	100	\$462,590	7,712	THIN AC OVERLAY
**MARSHALL ST	STANFORD AV	55 ST	1553	003	821	36	25,668	R	AC	NOOAAD - North Oakland/Adams Point	15	0	100	\$284,627	4,737	THIN AC OVERLAY

** - Treatment from Project Selection

Scenarios - Sections Selected for Treatment

Interest: 3.00%

Inflation: 3.00%

Printed: 04/24/2019

Scenario: 8-Year Work Plan

Year: 2025

Street Name	Begin Location	End Location	Street ID	Section ID	Length	Width	Area	FC	Surf Type	Area ID	Current PCI	Treatment		Cost	Rating	Treatment
												PCI Before	PCI After			
**MEDFORD AV	98 AV	SOUTH END	1593	001	555	26	13,728	C	AC/AC	CEEAOA - Central East Oakland	30	3	100	\$141,354	5,882	THIN AC OVERLAY
**MORGAN AV	SOUTH END	COOLIDGE AV	1659	001	486	28	12,768	R	AC/AC	GLREHE - Glenview/Redwood Heights	22	4	100	\$141,582	4,737	THIN AC OVERLAY
**MUNSON WAY	INTERNATIONAL BV	FOOTHILL BV	1675	001	768	16	11,264	R	AC	EALAFR - Eastlake/Fruit vale	20	0	100	\$124,904	4,737	THIN AC OVERLAY
**NICOL AV	COOLIDGE AV	FRUITVALE AV	1690	002	1,430	29	40,984	R	AC/AC	EALAFR - Eastlake/Fruit vale	15	0	100	\$454,462	4,737	THIN AC OVERLAY
**OAK HILL RD	SHORT HILL RD	SEQUOYAH RD	1713	003	391	30	11,280	R	AC	EAOAHI - East Oakland Hills	39	23	100	\$76,833	7,712	THIN AC OVERLAY
**OCCIDENTAL ST	CITY LIMIT	MARKET ST	1721	001	464	36	16,416	R	AC	NOOAAD - North Oakland/Adams Point	16	0	100	\$182,034	4,737	THIN AC OVERLAY
**OCCIDENTAL ST	59 ST	WEST END	1722	001	438	36	14,004	R	AC/AC	NOOAAD - North Oakland/Adams Point	3	0	100	\$155,288	4,737	THIN AC OVERLAY
**OCEAN AV	SAN PABLO AV	VALLEJO ST	1723	001	792	36	25,668	R	AC/AC	NOOAAD - North Oakland/Adams Point	22	1	100	\$284,627	4,737	THIN AC OVERLAY
**OCTAVIA ST	WEST END	PENNIMAN AV	1725	001	1,126	27	28,998	R	AC	EALAFR - Eastlake/Fruit vale	25	6	100	\$197,518	7,712	THIN AC OVERLAY
**PALM AV	PERKINS ST	EUCLID AV	1745	001	945	36	32,328	R	AC/AC	NOOAAD - North Oakland/Adams Point	15	0	100	\$358,478	4,737	THIN AC OVERLAY
**PANAMA CT	GLEN AV	WEST END	1750	001	224	36	7,776	R	AC/AC	NOOAAD - North Oakland/Adams Point	21	2	100	\$86,227	4,737	THIN AC OVERLAY
**PARK WAY	E 8 ST	E 10 ST	1758	001	355	17	3,740	R	AC/AC	EALAFR - Eastlake/Fruit vale	4	0	100	\$41,472	4,737	THIN AC OVERLAY
**PARKER AV	HILLMONT DR	BANCROFT AV	1759	001	3,174	30	95,940	R	AC/AC	EAOAHI - East Oakland Hills	30	13	100	\$653,487	7,712	THIN AC OVERLAY
**PAXTON AV	NORTH END	35 AV	1768	001	656	28	17,920	R	AC	EALAFR - Eastlake/Fruit vale	26	7	100	\$122,061	7,712	THIN AC OVERLAY

** - Treatment from Project Selection

Scenarios - Sections Selected for Treatment

Interest: 3.00%

Inflation: 3.00%

Printed: 04/24/2019

Scenario: 8-Year Work Plan

Year: 2025

Street Name	Begin Location	End Location	Street ID	Section ID	Length	Width	Area	FC	Surf Type	Area ID	Current PCI	Treatment		Cost	Rating	Treatment
												PCI Before	PCI After			
**PEABODY LN	VALLEJO ST	SAN PABLO AV	1770	001	796	16	11,664	R	AC	NOOAAD - North Oakland/Adams Point	0	0	100	\$129,340	4,737	THIN AC OVERLAY
**PEARL ST	ORANGE ST	HARRISON ST	1772	001	506	36	15,912	R	AC/AC	NOOAAD - North Oakland/Adams Point	35	16	100	\$108,384	7,712	THIN AC OVERLAY
**PERKINS ST	ORANGE ST	GRAND AV	1783	001	2,765	41	112,955	R	AC/AC	NOOAAD - North Oakland/Adams Point	11	0	100	\$1,252,532	4,737	THIN AC OVERLAY
**PERKINS ST	GRAND AV	BELLEVUE AV	1783	002	576	38	20,558	R	AC/AC	NOOAAD - North Oakland/Adams Point	14	0	100	\$227,963	4,737	THIN AC OVERLAY
**PEROLY CT	E 25 ST	EAST END	1784	001	310	28	7,756	R	AC/AC	EALAFR - Eastlake/Fruitvale	32	15	100	\$52,830	7,712	THIN AC OVERLAY
**PLEASANT VALLEY	CITY LIMIT	HOWE ST	1809	001	1,509	52	74,528	A	AC/AC	NOOAAD - North Oakland/Adams Point	81	71	100	\$59,031	62,611	THIN AC OVERLAY
**PLEASANT VALLEY	HOWE ST	MONTGOMERY ST	1809	002	326	52	17,127	A	AC/AC	NOOAAD - North Oakland/Adams Point	83	74	100	\$13,566	53,285	THIN AC OVERLAY
**PLEASANT VALLEY	MONTGOMERY ST	BROADWAY	1809	003	1,506	51	73,984	A	AC/AC	NOOAAD - North Oakland/Adams Point	82	73	100	\$58,600	58,147	THIN AC OVERLAY
**PLEITNER AV	NICOL AV	SUTER ST	1810	001	1,469	26	37,544	R	AC/AC	EALAFR - Eastlake/Fruitvale	37	21	100	\$255,728	7,712	THIN AC OVERLAY
**POPLAR ST	PERALTA ST	24 ST	1815	001	1,916	54	91,044	C	AC/AC	WEOAKL - West Oakland	0	0	100	\$1,572,087	3,507	THIN AC OVERLAY
**POPLAR ST	24 ST	W GRAND AV	1815	002	613	54	29,916	C	AC/AC	WEOAKL - West Oakland	6	0	100	\$516,570	3,507	THIN AC OVERLAY
**PORTER ST	HIGH ST	NORTH END	1818	001	825	24	20,064	R	AC/AC	EALAFR - Eastlake/Fruitvale	37	21	100	\$136,665	7,712	THIN AC OVERLAY
**POTOMAC ST	LINCOLN AV	LAGUNA AV	1821	001	877	30	25,050	R	AC/AC	GLREHE - Glenview/Redwood Heights	30	12	100	\$170,626	7,712	THIN AC OVERLAY
**PRENTISS ST	COOLIDGE AV	PRENTISS PL	1825	001	685	32	22,048	R	AC	EALAFR - Eastlake/Fruitvale	36	20	100	\$150,178	7,712	THIN AC OVERLAY

** - Treatment from Project Selection

Scenarios - Sections Selected for Treatment

Interest: 3.00%

Inflation: 3.00%

Printed: 04/24/2019

Scenario: 8-Year Work Plan

Year: 2025

Street Name	Begin Location	End Location	Street ID	Section ID	Length	Width	Area	FC	Surf Type	Area ID	Current PCI	Treatment		Cost	Rating	Treatment
												PCI Before	PCI After			
**QUIGLEY PL	HIGH ST	NORTH END	1834	001	133	26	2,990	R	AC	EALAFR - Eastlake/Fruit vale	25	6	100	\$20,367	7,712	THIN AC OVERLAY
**QUIGLEY ST	35 AV	SOUTH END	1835	001	2,023	28	56,028	R	AC/AC	EALAFR - Eastlake/Fruit vale	37	23	100	\$381,630	7,712	THIN AC OVERLAY
**RACINE ST	TELEGRAPH AV	ALCATRAZ AV	1836	001	2,191	36	70,848	R	AC	NOOAAD - North Oakland/Adams Point	19	0	100	\$785,617	4,737	THIN AC OVERLAY
**RUBY ST	MACARTHUR BV	40 ST	1910	001	1,220	30	31,860	R	AC/AC	NOOAAD - North Oakland/Adams Point	37	22	100	\$217,012	7,712	THIN AC OVERLAY
**RUTHERFORD ST	E 22 ST	FOOTHILL BV	1916	001	460	32	11,392	R	AC	EALAFR - Eastlake/Fruit vale	17	0	100	\$126,324	4,737	THIN AC OVERLAY
**SCHOOL ST	35 AV	COOLIDGE AV	1949	001	2,488	34	83,970	R	AC/AC	EALAFR - Eastlake/Fruit vale	28	11	100	\$571,954	7,712	THIN AC OVERLAY
**SEQU. VIEW DR	OAK HILL RD	OAK HILL RD	1960	001	2,685	30	76,022	R	AC	EAOAHI - East Oakland Hills	12	0	100	\$842,991	4,737	THIN AC OVERLAY
**SHETLAND AV	GLEN ARTNEY ST	GOLF LINKS RD	1978	002	539	31	13,829	R	AC	EAOAHI - East Oakland Hills	39	23	100	\$94,195	7,712	THIN AC OVERLAY
**SHORT ST	BROOKDALE AV	PENNIMAN AV	1985	001	1,257	28	33,068	R	AC	EALAFR - Eastlake/Fruit vale	21	1	100	\$366,684	4,737	THIN AC OVERLAY
**SONOMA WAY	WEST END	18 AV	2008	001	575	15	11,640	R	AC	EALAFR - Eastlake/Fruit vale	29	10	100	\$79,285	7,712	THIN AC OVERLAY
**STACY ST	SHETLAND AV	SCOTIA AV	2020	001	2,099	30	59,100	R	AC	EAOAHI - East Oakland Hills	22	2	100	\$655,347	4,737	THIN AC OVERLAY
**STANFORD AV S	VALLEJO ST	FREMONT ST	2021	004	263	23	8,970	R	AC	NOOAAD - North Oakland/Adams Point	26	6	100	\$61,099	7,712	THIN AC OVERLAY
**STATEN AV	PALM AV	GRAND AV	2030	001	1,243	34	42,364	R	AC/AC	NOOAAD - North Oakland/Adams Point	27	8	100	\$288,559	7,712	THIN AC OVERLAY
**TEXAS ST	COOLIDGE AV	MAPLE AV	2076	001	1,120	26	28,132	R	AC	EALAFR - Eastlake/Fruit vale	35	18	100	\$191,619	7,712	THIN AC OVERLAY
**TULLY PL	OUTLOOK AV	HILLMONT ST	2105	001	251	30	6,690	R	AC/AC	EAOAHI - East Oakland Hills	17	0	100	\$74,184	4,737	THIN AC OVERLAY

** - Treatment from Project Selection

Scenarios - Sections Selected for Treatment

Interest: 3.00%

Inflation: 3.00%

Printed: 04/24/2019

Scenario: 8-Year Work Plan

Year: 2025

Street Name	Begin Location	End Location	Street ID	Section ID	Length	Width	Area	FC	Surf Type	Area ID	Current PCI	Treatment		Cost	Rating	Treatment		
												PCI Before	PCI After					
**TURNLEY AV	FAIRWAY AV	SOUTH END	2108	001	694	30	15,930	R	AC	EAOAHI - East Oakland Hills	20	0	100	\$176,645	4,737	THIN AC OVERLAY		
**WARD LN	CURRAN AV	PLEITNER AV	2168	001	363	24	7,872	R	AC	EALAFR - Eastlake/Fruitvale	12	0	100	\$87,291	4,737	THIN AC OVERLAY		
**WARWICK AV	EUCLID AV	PERKINS ST	2173	001	933	36	31,176	R	AC/AC	NOOAAAD - North Oakland/Adams Point	29	10	100	\$212,353	7,712	THIN AC OVERLAY		
**WAVERLY ST	23 ST	24 ST	2179	001	484	38	16,834	R	AC	NOOAAAD - North Oakland/Adams Point	25	5	100	\$114,664	7,712	THIN AC OVERLAY		
**HEGENBERGER RD	EBG (I-880 FWY)	DOOLITTLE DR	2290	002	2,805	78	396,396	A	AC/AC	COLAIR - Coliseum/Airport	68	55	100	\$627,935	46,163	THIN AC OVERLAY		
**HEGENBERGER RD	BR OVER SAN LDO	EBG (I-880 FWY)	2291	001	6,041	98	298,802	A	AC	COLAIR - Coliseum/Airport	83	71	100	\$236,668	70,242	THIN AC OVERLAY		
**BUELL ST	CALAVERAS AV	CALAVERAS BV	2315	002	117	30	3,180	R	AC	GLREHE - Glenview/Redwood Heights	22	1	100	\$35,263	4,737	THIN AC OVERLAY		
												Treatment Total		\$36,487,933				
Year 2025 Area Total										4,487,647	Year 2025 Total		\$36,487,933					

Year: 2026

Street Name	Begin Location	End Location	Street ID	Section ID	Length	Width	Area	FC	Surf Type	Area ID	Current PCI	Treatment		Cost	Rating	Treatment
												PCI Before	PCI After			
**10 ST	CREEK	OAK ST	0005	001	1,634	54	87,479	C	AC	EALAFR - Eastlake/Fruitvale	33	0	100	\$955,622	5,544	THIN AC OVERLAY
**105 AV	EDES AV	SAN LEANDRO ST	0017	002	1,373	40	55,621	A	AC/AC	CEEAOA - Central East Oakland	92	78	100	\$46,745	43,077	THIN AC OVERLAY
**105 AV	SAN LEANDRO ST	INTERNATIONAL BV	0017	003	2,639	62	160,642	A	AC/AC	CEEAOA - Central East Oakland	91	78	100	\$135,006	40,905	THIN AC OVERLAY
**106 AV	MAC ARTHUR BV	FOOTHILL BV	0020	003	1,049	40	40,613	A	AC/AC	EAOAHI - East Oakland Hills	92	78	100	\$34,132	41,500	THIN AC OVERLAY
**11 ST	WEST ST	BRUSH ST	0029	001	374	49	16,562	A	AC	WEOAKL - West Oakland	49	26	100	\$197,627	7,073	THIN AC OVERLAY
**11 ST	CLAY ST	BROADWAY	0029	004	776	50	36,650	A	AC/AC	DWNTWN - Downtown	91	79	100	\$30,802	39,703	THIN AC OVERLAY

** - Treatment from Project Selection

Scenarios - Sections Selected for Treatment

Interest: 3.00%

Inflation: 3.00%

Printed: 04/24/2019

Scenario: 8-Year Work Plan

Year: 2026

Street Name	Begin Location	End Location	Street ID	Section ID	Length	Width	Area	FC	Surf Type	Area ID	Current PCI	Treatment		Cost	Rating	Treatment
												PCI Before	PCI After			
**11 ST	CASTRO ST	M L KING WAY	0029	031	388	45	50,535	A	AC/AC	WEOAKL - West Oakland	92	78	100	\$42,471	42,419	THIN AC OVERLAY
**11 ST	M L KING WAY	JEFFERSON ST	0029	032	380	45	50,535	A	AC/AC	DWNTWN - Downtown	92	78	100	\$42,471	42,419	THIN AC OVERLAY
**11 ST	JEFFERSON ST	CLAY ST	0029	033	382	45	50,535	A	AC/AC	DWNTWN - Downtown	92	78	100	\$42,471	42,419	THIN AC OVERLAY
**12 ST	CLAY ST	M.L. KING WAY	0033	001	762	49	30,870	A	AC/AC	DWNTWN - Downtown	90	77	100	\$25,944	45,318	THIN AC OVERLAY
**12 ST	M.L. KING WAY	CASTRO ST	0033	002	387	51	14,342	A	AC	WEOAKL - West Oakland	20	0	100	\$361,558	3,351	THIN AC OVERLAY
**12 ST	BRUSH ST	MARKET ST	0033	004	651	47	25,568	A	AC	WEOAKL - West Oakland	70	53	100	\$21,488	89,427	THIN AC OVERLAY
**13 AV	MACARTHUR BV	INTERNATIONAL BV	0036	001	6,388	28	176,624	C	AC	EALAFR - Eastlake/Fruitvale	27	0	100	\$1,929,443	5,544	THIN AC OVERLAY
**14 ST	MANDELA PKWY	MARKET ST	0046	002	3,169	66	203,148	A	AC/AC	WEOAKL - West Oakland	92	78	100	\$170,729	41,156	THIN AC OVERLAY
**14 ST	MARKET ST	BRUSH ST	0046	003	733	64	42,560	A	AC/AC	WEOAKL - West Oakland	90	78	100	\$35,769	42,996	THIN AC OVERLAY
**14 ST	CASTRO ST	CLAY ST	0046	005	1,138	52	55,952	A	AC/AC	WEOAKL - West Oakland	52	26	100	\$94,046	50,185	THIN AC OVERLAY
**19 AV	E 19 ST	E 12 ST	0067	001	1,935	44	79,027	C	AC/AC	EALAFR - Eastlake/Fruitvale	24	0	100	\$863,292	5,544	THIN AC OVERLAY
**19 ST	LAKESIDE DR	JEFFERSON ST	0068	001	3,382	39	131,859	C	AC	DWNTWN - Downtown	30	0	100	\$1,440,430	5,544	THIN AC OVERLAY
**2 ST	WASHINGTON ST	BROADWAY	0073	004	396	44	14,828	A	AC/AC	DWNTWN - Downtown	92	78	100	\$12,462	41,636	THIN AC OVERLAY
**2 ST	WEBSTER ST	OAK ST	0073	006	1,904	42	76,692	A	AC	DWNTWN - Downtown	91	76	100	\$64,454	56,324	THIN AC OVERLAY
**20 ST	SAN PABLO AV	TELEGRAPH AV	0077	002	1,047	39	37,830	A	AC/AC	DWNTWN - Downtown	62	43	100	\$298,802	10,295	THIN AC OVERLAY
**29 AV	E 12 ST	E 10 ST	0116	002	1,105	60	69,720	A	AC/AC	EALAFR - Eastlake/Fruitvale	91	79	100	\$58,594	39,909	THIN AC OVERLAY
**29 AV	END BRIDGE	BRIDGE	0116	005	179	34	12,920	A	AC/AC	EALAFR - Eastlake/Fruitvale	93	78	100	\$10,859	40,891	THIN AC OVERLAY
**35 AV	75 FT E/O HARPER ST	HWY 580 BRIDGE START	0143	600	4,889	28	161,560	A	AC/AC	EALAFR - Eastlake/Fruitvale	92	78	100	\$135,778	41,183	THIN AC OVERLAY

** - Treatment from Project Selection

Scenarios - Sections Selected for Treatment

Interest: 3.00%

Inflation: 3.00%

Printed: 04/24/2019

Scenario: 8-Year Work Plan

Year: 2026

Street Name	Begin Location	End Location	Street ID	Section ID	Length	Width	Area	FC	Surf Type	Area ID	Current PCI	Treatment		Cost	Rating	Treatment
												PCI Before	PCI After			
**42 AV	INTERNATIONAL BV	PVMT CHNG	0179	002	1,045	63	67,158	A	AC/PCC	EALAFR - Eastlake/Fruit vale	92	79	100	\$56,441	40,664	THIN AC OVERLAY
**42 AV	PVMT CHNG	FOOTHILL BV	0179	003	331	54	103,626	A	AC/AC	EALAFR - Eastlake/Fruit vale	92	79	100	\$87,089	40,664	THIN AC OVERLAY
**42 ST	TELEGRAPH AV	M L KING WAY	0181	002	1,178	33	35,632	C	AC	NOOAAD - North Oakland/Adams Point	15	0	100	\$652,766	3,306	THIN AC OVERLAY
**45 ST	M L KING WAY	TELEGRAPH AV	0190	004	1,188	36	40,854	C	AC/AC	NOOAAD - North Oakland/Adams Point	30	0	100	\$446,290	5,544	THIN AC OVERLAY
**48 AV	VICKSBURG AV	FOOTHILL BV	0200	001	2,074	36	71,874	R	AC/AC	CEEAOA - Central East Oakland	39	23	100	\$519,376	7,269	THIN AC OVERLAY
**5 AV	EMBARCADERO	INTERNATIONAL BV	0205	001	2,780	50	136,250	A	AC/AC	EALAFR - Eastlake/Fruit vale	92	78	100	\$114,507	40,891	THIN AC OVERLAY
**5 AV	INTERNATIONAL BV	PARK BV	0205	002	3,241	39	123,440	A	AC/AC	EALAFR - Eastlake/Fruit vale	91	78	100	\$103,741	42,755	THIN AC OVERLAY
**51 ST	SHATTUCK AV	TELEGRAPH AV	0217	001	598	76	35,872	A	AC/AC	NOOAAD - North Oakland/Adams Point	91	79	100	\$30,148	40,184	THIN AC OVERLAY
**62 AV	INTERNATIONAL BV	WEST END	0262	005	2,016	30	58,650	R	AC/AC	CEEAOA - Central East Oakland	46	29	100	\$423,817	7,253	THIN AC OVERLAY
**66 AV	BEGIN BRIDGE	OAKPORT	0281	009	680	72	45,144	A	AC/AC	COLAIR - Coliseum/Airport	92	78	100	\$37,940	42,410	THIN AC OVERLAY
**66 ST	SAN PABLO AV	N. CITY LIMIT	0283	002	777	36	26,748	C	AC/AC	NOOAAD - North Oakland/Adams Point	25	0	100	\$292,196	5,544	THIN AC OVERLAY
**67 AV	BRANN ST	FOOTHILL BV	0284	001	250	30	6,300	R	AC/AC	CEEAOA - Central East Oakland	43	25	100	\$45,526	7,267	THIN AC OVERLAY
**67 ST	SAN PABLO AV	N. CITY LIMIT	0285	002	772	44	32,604	C	AC	NOOAAD - North Oakland/Adams Point	17	0	100	\$597,295	3,306	THIN AC OVERLAY
**68 AV	INTERNATIONAL BV	FOOTHILL BV	0286	001	4,881	29	137,556	R	AC	CEEAOA - Central East Oakland	43	24	100	\$994,007	7,269	THIN AC OVERLAY

** - Treatment from Project Selection

Scenarios - Sections Selected for Treatment

Interest: 3.00%

Inflation: 3.00%

Printed: 04/24/2019

Scenario: 8-Year Work Plan

Year: 2026

Street Name	Begin Location	End Location	Street ID	Section ID	Length	Width	Area	FC	Surf Type	Area ID	Current PCI	Treatment		Cost	Rating	Treatment
												PCI Before	PCI After			
**68 AV	FOOTHILL BV	MACARTHUR BV	0286	002	582	32	16,992	C	AC/AC	EAOAHI - East Oakland Hills	25	0	100	\$185,621	5,544	THIN AC OVERLAY
**69 AV	ARTHUR ST	INTERNATIONAL BV	0288	001	2,916	29	82,389	R	AC/AC	CEEAOA - Central East Oakland	45	29	100	\$595,359	7,248	THIN AC OVERLAY
**7 ST	WOOD ST	PERALTA ST	0290	001A	1,262	64	81,280	A	AC/AC	WEOAKL - West Oakland	54	30	100	\$136,618	50,060	THIN AC OVERLAY
**70 AV	INTERNATIONAL BV	WELD ST	0295	003	2,228	26	55,711	R	AC/AC	CEEAOA - Central East Oakland	42	25	100	\$402,579	7,266	THIN AC OVERLAY
**71 AV	HAWLEY ST	SNELL ST	0296	004	656	30	19,072	R	AC	CEEAOA - Central East Oakland	43	24	100	\$137,818	7,269	THIN AC OVERLAY
**76 AV	INTERNATIONAL BV	RUDSDALE ST	0309	002	966	29	25,694	R	AC/AC	CEEAOA - Central East Oakland	45	27	100	\$185,670	7,262	THIN AC OVERLAY
**77 AV	BANCROFT AV	KRAUSE AV	0310	003	715	26	15,964	R	AC	CEEAOA - Central East Oakland	46	29	100	\$115,359	7,254	THIN AC OVERLAY
**8 AV	INTERNATIONAL BV	PARK BV	0317	002	5,019	30	148,932	C	AC/AC	EALAFR - Eastlake/Fruit vale	21	0	100	\$2,728,383	3,306	THIN AC OVERLAY
**8 ST	FALLON ST	OAK ST	0318	001	377	47	15,510	A	AC/AC	DWNTWN - Downtown	92	79	100	\$13,035	40,424	THIN AC OVERLAY
**8 ST	OAK ST	MADISON ST	0318	002	379	52	19,760	A	AC	DWNTWN - Downtown	93	77	100	\$16,607	54,496	THIN AC OVERLAY
**8 ST	MADISON ST	HARRISON ST	0318	003	1,144	45	51,975	A	AC/AC	DWNTWN - Downtown	92	78	100	\$43,681	41,996	THIN AC OVERLAY
**8 ST	BROADWAY	M.L. KING WAY	0318	005	1,540	45	69,120	A	AC/AC	DWNTWN - Downtown	50	20	100	\$545,946	10,695	THIN AC OVERLAY
**8 ST	M.L. KING WAY	CASTRO ST	0318	006	271	29	9,114	A	AC	WEOAKL - West Oakland	93	77	100	\$7,660	54,275	THIN AC OVERLAY
**80 AV	DOWLING ST	IDLEWOOD ST	0320	001	909	30	36,120	R	AC/AC	CEEAOA - Central East Oakland	43	25	100	\$261,011	7,267	THIN AC OVERLAY
**90 AV	INTERNATIONAL BV	G ST	0342	004	2,810	28	77,868	R	AC/AC	CEEAOA - Central East Oakland	38	22	100	\$562,690	7,269	THIN AC OVERLAY
**98 AV	GOLF LINKS RD	STANLEY AVE	0350	100A	479	55	44,440	A	AC/AC	EAOAHI - East Oakland Hills	91	78	100	\$37,348	42,048	THIN AC OVERLAY
**98 AV	STANLEY AVE	THERMAL	0350	100B	1,837	55	82,445	A	AC/AC	EAOAHI - East Oakland Hills	90	78	100	\$69,288	43,257	THIN AC OVERLAY

** - Treatment from Project Selection

Scenarios - Sections Selected for Treatment

Interest: 3.00%

Inflation: 3.00%

Printed: 04/24/2019

Scenario: 8-Year Work Plan

Year: 2026

Street Name	Begin Location	End Location	Street ID	Section ID	Length	Width	Area	FC	Surf Type	Area ID	Current PCI	Treatment		Cost	Rating	Treatment
												PCI Before	PCI After			
**98 AV	THERMAL ST	SAN LEANDRO ST	0350	200	7,531	41	286,954	A	AC/AC	EAOAHI - East Oakland Hills	92	78	100	\$241,161	41,673	THIN AC OVERLAY
**98 AV	SAN LEANDRO ST	CARY CT	0350	300	1,845	69	128,961	A	AC/AC	CEEAOA - Central East Oakland	92	78	100	\$108,381	41,673	THIN AC OVERLAY
**98 AV	CARY CT	MADDUX DR	0350	400	144	69	14,697	A	AC/AC	CEEAOA - Central East Oakland	92	78	100	\$12,352	41,673	THIN AC OVERLAY
**98 AV	MADDUX DR	RT 17 OFF RAMP	0350	500	1,347	63	82,656	A	AC/AC	CEEAOA - Central East Oakland	92	78	100	\$69,466	41,673	THIN AC OVERLAY
**ADELINE ST	10 ST	19 ST	0364	004	2,531	46	114,678	A	AC/AC	WEOAKL - West Oakland	92	78	100	\$96,377	41,300	THIN AC OVERLAY
**ADELINE ST	19 ST	W GRAND AV	0364	005	854	46	37,858	A	AC/AC	WEOAKL - West Oakland	91	78	100	\$31,817	41,160	THIN AC OVERLAY
**ADELINE ST	W GRAND AV	24 ST	0364	006	611	48	25,680	A	AC/AC	WEOAKL - West Oakland	90	77	100	\$21,582	44,942	THIN AC OVERLAY
**ADELINE ST	24 ST	36 ST	0364	007	3,811	48	181,062	A	AC/AC	WEOAKL - West Oakland	91	78	100	\$152,168	42,400	THIN AC OVERLAY
**ADELINE ST	CITY LIMIT	54 ST	0365	001	2,930	43	22,833	A	AC/AC	NOOAAD - North Oakland/Adams Point	91	78	100	\$19,190	42,547	THIN AC OVERLAY
**ADELINE ST	54 ST	61 ST	0365	002	2,930	53	153,276	A	AC/AC	NOOAAD - North Oakland/Adams Point	91	79	100	\$128,816	40,604	THIN AC OVERLAY
**ALCATRAZ AV	COLLEGE AV	TELEGRAPH AV	0375	001	2,192	48	108,254	A	AC/AC	NOOAAD - North Oakland/Adams Point	91	78	100	\$90,979	41,739	THIN AC OVERLAY
**ALISO AV	TOYON PL	ANDERSON AV	0387	002	538	28	15,364	C	AC/AC	GLREHE - Glenview/Redwood Heights	38	6	100	\$167,837	5,544	THIN AC OVERLAY
**ARDLEY AV	PVMT CHNG	MACARTHUR BV	0421	003	380	37	4,928	A	AC/AC	GLREHE - Glenview/Redwood Heights	92	79	100	\$4,142	40,244	THIN AC OVERLAY
**BALDWIN ST	85 AV	BALDWIN ST	0470	001	1,830	36	64,944	R	AC/AC	COLAIR - Coliseum/Airport	19	0	100	\$764,029	4,465	THIN AC OVERLAY

** - Treatment from Project Selection

Scenarios - Sections Selected for Treatment

Interest: 3.00%

Inflation: 3.00%

Printed: 04/24/2019

Scenario: 8-Year Work Plan

Year: 2026

Street Name	Begin Location	End Location	Street ID	Section ID	Length	Width	Area	FC	Surf Type	Area ID	Current PCI	Treatment		Cost	Rating	Treatment
												PCI Before	PCI After			
**BANCROFT AV	HIGH ST	FREMONT WAY	0475	200	1,940	30	57,040	A	AC/AC	EALAFR - Eastlake/Fruit vale	90	77	100	\$47,938	44,204	THIN AC OVERLAY
**BANCROFT AVE NB	83 AV	SPLIT HAVENSCOURT/ 67 AV	0479	400	5,216	25	127,500	A	AC/AC	CEEAOA - Central East Oakland	92	78	100	\$107,153	42,217	THIN AC OVERLAY
**BLAINE ST	85 AV	86 AV	0541	001	307	36	9,576	R	PCC	CEEAOA - Central East Oakland	21	8	100	\$321,873	1,563	THIN AC OVERLAY
**BRANN ST	67 AV	61 AV	0563	001	1,991	30	55,123	R	AC/AC	CEEAOA - Central East Oakland	46	29	100	\$398,330	7,249	THIN AC OVERLAY
**BROADWAY	GRAND AV	30 ST	0575	001	2,898	72	206,712	A	AC/AC	NOOAAD - North Oakland/Adams Point	74	60	100	\$173,724	80,629	THIN AC OVERLAY
**BROADWAY	MACARTHUR BV	42 ST	0575	003	2,768	75	205,221	A	AC/AC	NOOAAD - North Oakland/Adams Point	88	80	100	\$172,471	29,337	THIN AC OVERLAY
**BROADWAY	30 ST	400 FT W/O MACARTHUR BV	0575	012	1,991	72	138,888	A	AC/AC	NOOAAD - North Oakland/Adams Point	66	50	100	\$233,447	45,619	THIN AC OVERLAY
**BROADWAY	400 FT W/O MACARTHUR BV	MACARTHUR BV	0575	022	379	72	28,800	A	AC/AC	NOOAAD - North Oakland/Adams Point	91	78	100	\$24,204	40,993	THIN AC OVERLAY
**BROADWAY	42 ST	51 ST	0576	001	1,302	73	94,041	A	AC/AC	NOOAAD - North Oakland/Adams Point	91	78	100	\$79,034	43,067	THIN AC OVERLAY
**BROADWAY	51 ST	BROADWAY TERR	0576	002	1,094	68	76,320	A	AC	NOOAAD - North Oakland/Adams Point	93	77	100	\$64,141	54,688	THIN AC OVERLAY
**BROADWAY	BROADWAY TERR	W/O MONROE AV	0576	005	1,733	60	104,100	A	AC	NOOAAD - North Oakland/Adams Point	93	77	100	\$87,488	54,688	THIN AC OVERLAY
**BROADWAY	W/O MONROE AV	KEITH AV	0576	006	2,186	60	134,220	A	AC	NOOAAD - North Oakland/Adams Point	93	77	100	\$112,801	54,688	THIN AC OVERLAY
**BROADWAY TERR	CARLTON ST	HARBORD DR (PVT CH)	0581	002	3,341	54	179,974	A	AC/AC	NOOAAD - North Oakland/Adams Point	91	78	100	\$151,253	41,622	THIN AC OVERLAY

** - Treatment from Project Selection

Scenarios - Sections Selected for Treatment

Interest: 3.00%

Inflation: 3.00%

Printed: 04/24/2019

Scenario: 8-Year Work Plan

Year: 2026

Street Name	Begin Location	End Location	Street ID	Section ID	Length	Width	Area	FC	Surf Type	Area ID	Current PCI	Treatment		Cost	Rating	Treatment
												PCI Before	PCI After			
**BROOKDALE AV	FRUITVALE AV	35 AV	0585	002	3,287	28	91,038	C	AC/AC	EALAFR - Eastlake/Fruit vale	25	0	100	\$994,501	5,544	THIN AC OVERLAY
**BRUSH ST	W GRAND AV	20 ST	0597	002	771	44	29,879	A	AC/AC	WEOAKL - West Oakland	92	78	100	\$25,111	41,235	THIN AC OVERLAY
**BRUSH ST	20 ST	6 ST	0597	003	3,861	43	165,202	A	AC	WEOAKL - West Oakland	36	8	100	\$1,971,275	7,080	THIN AC OVERLAY
**CARMEL ST	LAGUNA AV	PVMT CHNG	0662	002	80	32	2,848	R	PCC	GLREHE - Glenview/Redwood Heights	19	5	100	\$95,729	1,563	THIN AC OVERLAY
**CARSON ST	FAIR AV	REINHARDT DR	0665	002	794	28	23,430	A	AC/AC	GLREHE - Glenview/Redwood Heights	36	3	100	\$279,579	7,080	THIN AC OVERLAY
**CASTRO ST	5 ST	6 ST	0673	002A	279	39	10,920	A	AC/AC	WEOAKL - West Oakland	91	78	100	\$9,178	41,337	THIN AC OVERLAY
**CASTRO ST	6 ST	7 ST	0673	002B	354	39	14,313	A	AC/AC	WEOAKL - West Oakland	92	78	100	\$12,029	41,002	THIN AC OVERLAY
**CASTRO ST	7 ST	10 ST	0673	002C	796	39	30,342	A	AC/AC	WEOAKL - West Oakland	92	78	100	\$25,500	41,012	THIN AC OVERLAY
**CASTRO ST	10 ST	18 ST	0673	002D	2,178	39	85,371	A	AC/AC	WEOAKL - West Oakland	92	78	100	\$71,747	41,012	THIN AC OVERLAY
**CASTRO ST	18 ST	SAN PABLO AV	0673	002E	1,017	39	30,771	A	AC/AC	WEOAKL - West Oakland	92	78	100	\$25,861	41,277	THIN AC OVERLAY
**CHATHAM RD	BEAUMONT AV	PARK BV	0696	001	1,722	25	39,525	A	AC/AC	GLREHE - Glenview/Redwood Heights	92	78	100	\$33,218	42,189	THIN AC OVERLAY
**CLAREMONT AV	TELEGRAPH AV	CLIFTON ST	0719	001	1,452	50	74,550	A	AC/AC	NOOAAD - North Oakland/Adams Point	90	77	100	\$62,653	44,199	THIN AC OVERLAY
**CLAREMONT AV	CLIFTON ST	HUDSON ST	0719	002	801	57	46,455	A	AC/AC	NOOAAD - North Oakland/Adams Point	92	78	100	\$39,042	41,328	THIN AC OVERLAY
**CLAREMONT AV	HUDSON ST	N/O MYSTIC	0719	003	3,497	52	184,343	A	AC/AC	NOOAAD - North Oakland/Adams Point	91	78	100	\$154,925	42,236	THIN AC OVERLAY

** - Treatment from Project Selection

Scenarios - Sections Selected for Treatment

Interest: 3.00%

Inflation: 3.00%

Printed: 04/24/2019

Scenario: 8-Year Work Plan

Year: 2026

Street Name	Begin Location	End Location	Street ID	Section ID	Length	Width	Area	FC	Surf Type	Area ID	Current PCI	Treatment		Cost	Rating	Treatment
												PCI Before	PCI After			
**COLISEUM WAY	66 AV	CREEK BRIDGE	0738	010	3,246	32	94,720	A	AC/AC	COLAIR - Coliseum/Airport	90	77	100	\$79,604	44,026	THIN AC OVERLAY
**COURTLAND AV	FOOTHILL BV	HIGH ST	0766	003	814	50	27,158	A	AC/AC	EALAFR - Eastlake/Fruitvale	9	0	100	\$684,645	3,351	THIN AC OVERLAY
**DAISY ST	CALAVERAS AV	FAIR AV	0798	003	394	27	10,152	C	AC	GLREHE - Glenview/Redwood Heights	27	0	100	\$110,901	5,544	THIN AC OVERLAY
**DENNISON ST	KENNEDY ST	COTTON ST	0823	001	203	37	6,549	A	AC/AC	EALAFR - Eastlake/Fruitvale	93	79	100	\$5,504	38,559	THIN AC OVERLAY
**E 25 ST	26 AV	PEROLY CT	0930	001	293	24	5,712	R	PCC	EALAFR - Eastlake/Fruitvale	7	0	100	\$191,995	1,563	THIN AC OVERLAY
**E 7 ST	23 AV	7 ST	0954	002	689	32	22,720	C	AC/AC	EALAFR - Eastlake/Fruitvale	31	0	100	\$248,194	5,544	THIN AC OVERLAY
**EASTLAWN ST	69 AV	66 AV	0967	001	956	30	28,530	R	AC/AC	CEEAOA - Central East Oakland	45	30	100	\$206,164	7,244	THIN AC OVERLAY
**FLORA ST	68 AV	70 AV	1082	003	611	28	15,176	R	AC	CEEAOA - Central East Oakland	45	27	100	\$109,665	7,259	THIN AC OVERLAY
**GOLF LINKS RD	BURGOS AV	MOUNTAIN BV	1158	004	1,301	26	34,322	A	AC/AC	EAOAHI - East Oakland Hills	67	51	100	\$271,094	9,642	THIN AC OVERLAY
**GOLF LINKS RD	MOUNTAIN BV	98 AV	1158	005	599	27	15,303	A	AC/AC	EAOAHI - East Oakland Hills	28	0	100	\$182,604	7,080	THIN AC OVERLAY
**GRASS VALLEY RD	N/O GLEN MANOR PL	GOLF LINKS RD	1170	004	321	43	17,071	A	AC/AC	EAOAHI - East Oakland Hills	74	60	100	\$14,347	80,747	THIN AC OVERLAY
**HAWLEY ST	73 AV	69 AV	1230	001	981	36	33,876	R	AC	CEEAOA - Central East Oakland	45	27	100	\$244,795	7,259	THIN AC OVERLAY
**INYO AV	E 24 ST	E 27 ST	1317	002	1,315	20	23,360	R	PCC	EALAFR - Eastlake/Fruitvale	35	24	100	\$0	0	THIN AC OVERLAY
**JENSEN ST	HIGH ST	SOUTH END	1333	001	615	36	5,904	C	AC	EALAFR - Eastlake/Fruitvale	28	0	100	\$64,496	5,544	THIN AC OVERLAY
**LESSER ST	OAKPORT ST	TIDEWATER AV	1438	001	976	43	38,936	C	AC/AC	CEEAOA - Central East Oakland	6	0	100	\$713,295	3,306	THIN AC OVERLAY
**MALAT ST	LESSER ST	NORTH END	1520	001	379	46	18,216	C	AC/AC	CEEAOA - Central East Oakland	33	4	100	\$198,992	5,544	THIN AC OVERLAY

** - Treatment from Project Selection

Scenarios - Sections Selected for Treatment

Interest: 3.00%

Inflation: 3.00%

Printed: 04/24/2019

Scenario: 8-Year Work Plan

Year: 2026

Street Name	Begin Location	End Location	Street ID	Section ID	Length	Width	Area	FC	Surf Type	Area ID	Current PCI	Treatment		Cost	Rating	Treatment
												PCI Before	PCI After			
**MARKET ST	18 ST	W GRAND AV	1548	004	1,272	51	60,537	A	AC/AC	WEOAKL - West Oakland	85	72	100	\$50,877	56,981	THIN AC OVERLAY
**MONTEREY BV	REDWOOD RD	BENNET PL	1643	002	478	51	22,192	C	AC/AC	GLREHE - Glenview/Redwood Heights	29	0	100	\$242,426	5,544	THIN AC OVERLAY
**PALMER AV	E 32 ST	EAST END	1746	001	251	16	2,816	R	PCC	EALAFR - Eastlake/Fruitvale	20	6	100	\$94,653	1,563	THIN AC OVERLAY
**RAMPART ST	LAGUNA AV	LINCOLN AV	1840	001	875	30	24,900	R	AC	GLREHE - Glenview/Redwood Heights	30	8	100	\$179,933	7,269	THIN AC OVERLAY
**RHODA AV	300 M	ALIDA ST	1866	003	440	26	11,310	R	AC	GLREHE - Glenview/Redwood Heights	29	7	100	\$81,729	7,269	THIN AC OVERLAY
**ROLAND WAY	CAPWELL DR	OAKPORT	1895	001	1,824	38	66,363	R	AC/AC	COLAIR - Coliseum/Airport	22	0	100	\$780,723	4,465	THIN AC OVERLAY
**RUDSDALE ST	81ST AV	77 AV	1911	001	1,085	28	28,595	R	AC/AC	CEEAOA - Central East Oakland	43	25	100	\$206,633	7,268	THIN AC OVERLAY
**SAN LUIS AV	DOLORES AV	EAST END	1932	001	494	16	7,600	R	AC	GLREHE - Glenview/Redwood Heights	13	0	100	\$89,410	4,465	THIN AC OVERLAY
**SEQUOYAH RD	TURNKEY	OAK HILL RD	1961	002	1,076	22	24,218	C	AC/PCC	EAOAHI - East Oakland Hills	30	0	100	\$175,004	8,381	THIN AC OVERLAY
**SEQUOYAH RD	HEAFEY RD	MENDENHALL RD	1961	005	1,041	24	22,729	C	AC/PCC	EAOAHI - East Oakland Hills	39	12	100	\$164,245	8,381	THIN AC OVERLAY
**SKYLINE BV	END OF 4 LANE	PARKRIDGE DR	1996	1000	7,072	20	139,920	A	AC/AC	EAOAHI - East Oakland Hills	61	43	100	\$1,105,162	10,239	THIN AC OVERLAY
**SKYLINE BV	END FOUR LANE	FIRE PLUG	1996	1100	717	22	15,165	A	AC/AC	EAOAHI - East Oakland Hills	55	34	100	\$25,490	49,738	THIN AC OVERLAY
**SKYLINE BV	FIRE PLUG	KELLER AV	1996	1200	2,532	26	75,429	A	AC/AC	EAOAHI - East Oakland Hills	59	40	100	\$595,778	10,385	THIN AC OVERLAY
**SOLANO WAY	14 AV	SOUTH END	2005	001	3,190	22	69,696	R	AC	EALAFR - Eastlake/Fruitvale	19	0	100	\$819,934	4,465	THIN AC OVERLAY

** - Treatment from Project Selection

Scenarios - Sections Selected for Treatment

Interest: 3.00%

Inflation: 3.00%

Printed: 04/24/2019

Scenario: 8-Year Work Plan

Year: 2026

Street Name	Begin Location	End Location	Street ID	Section ID	Length	Width	Area	FC	Surf Type	Area ID	Current PCI	Treatment		Cost	Rating	Treatment
												PCI Before	PCI After			
**STEINMETZ WAY	WILSHIRE BV	NORTH END	2035	001	385	26	6,058	R	AC/AC	GLREHE - Glenview/Redwood Heights	21	0	100	\$71,269	4,465	THIN AC OVERLAY
**SUNSET AV	LYNDE ST	WEST END	2053	002	327	24	7,464	R	PCC	EALAFR - Eastlake/Fruitvale	36	24	100	\$0	0	THIN AC OVERLAY
**SURREY LN	KELLER AV	HANSOM DR	2054	001	4,557	35	159,775	R	AC/AC	EAOAHI - East Oakland Hills	34	14	100	\$1,154,565	7,269	THIN AC OVERLAY
**SYLVAN AV	SOUTH END	MAPLE AV	2059	001	1,162	30	32,910	R	AC	GLREHE - Glenview/Redwood Heights	31	9	100	\$237,814	7,269	THIN AC OVERLAY
**TIFFIN RD	WHITTLE AV	LYMAN RD	2087	002	1,604	31	47,492	R	AC/AC	GLREHE - Glenview/Redwood Heights	29	9	100	\$343,187	7,269	THIN AC OVERLAY
**TOMPKINS AV	DAISY ST	CARSON ST	2089	002	1,746	30	52,244	R	AC/AC	GLREHE - Glenview/Redwood Heights	37	20	100	\$377,526	7,269	THIN AC OVERLAY
**TULIP AV	ENOS AV	MADRONE ST	2104	001	1,273	29	40,639	R	AC/AC	GLREHE - Glenview/Redwood Heights	8	0	100	\$478,095	4,465	THIN AC OVERLAY
**UNION ST	W GRAND AV	28 ST	2113	001	1,789	39	62,712	C	AC	WEOAKL - West Oakland	19	0	100	\$1,148,863	3,306	THIN AC OVERLAY
**VICTOR AV	39 AV	35 AV	2142	001	1,535	26	38,610	R	AC/AC	GLREHE - Glenview/Redwood Heights	36	16	100	\$279,004	7,269	THIN AC OVERLAY
**VIRDEN AV	PATTERSON AV	VICTOR AV	2142	003	890	24	19,872	R	AC/AC	GLREHE - Glenview/Redwood Heights	36	18	100	\$143,599	7,269	THIN AC OVERLAY
**VIOLA ST	PENNIMAN AV	WEST END	2147	001	1,101	27	29,453	R	AC	EALAFR - Eastlake/Fruitvale	28	6	100	\$212,834	7,269	THIN AC OVERLAY
**W GRAND AV	SAN PABLO AV	M L KING WAY	2156	008	367	76	22,420	A	AC/AC	WEOAKL - West Oakland	53	28	100	\$177,085	10,660	THIN AC OVERLAY
**WALLACE ST	19 AV	E 24 ST	2162	001	1,282	10	11,390	C	AC/AC	EALAFR - Eastlake/Fruitvale	35	5	100	\$124,425	5,544	THIN AC OVERLAY
**WARNER AV	BANCROFT AV	MACARTHUR BV	2171	001	943	30	26,460	R	AC/AC	EAOAHI - East Oakland Hills	35	14	100	\$191,206	7,269	THIN AC OVERLAY

** - Treatment from Project Selection

Scenarios - Sections Selected for Treatment

Interest: 3.00%

Inflation: 3.00%

Printed: 04/24/2019

Scenario: 8-Year Work Plan

Year: 2026

Street Name	Begin Location	End Location	Street ID	Section ID	Length	Width	Area	FC	Surf Type	Area ID	Current PCI	Treatment		Cost	Rating	Treatment
												PCI Before	PCI After			
**WEBSTER ST	36 ST	HAWTHORNE AV	2184	005	1,074	37	37,222	C	AC/AC	NOOAAD - North Oakland/Adams Point	24	0	100	\$406,614	5,544	THIN AC OVERLAY
**WILSHIRE BV	CARLSEN ST	FRYE ST	2227	001	808	28	21,980	R	AC/AC	GLREHE - Glenview/Redwood Heights	26	5	100	\$158,832	7,269	THIN AC OVERLAY
**WILSHIRE BV	FRYE ST	KITCHENER CT	2227	002	366	28	12,012	R	AC/AC	GLREHE - Glenview/Redwood Heights	35	16	100	\$86,802	7,269	THIN AC OVERLAY
**WILSON AV	MACARTHUR BV	EAST END	2228	002	463	30	12,870	R	AC	GLREHE - Glenview/Redwood Heights	37	17	100	\$93,002	7,269	THIN AC OVERLAY
**WISCONSIN ST	PATTERSON AV	35 AV	2233	001	1,183	29	32,538	R	AC	GLREHE - Glenview/Redwood Heights	33	12	100	\$235,126	7,269	THIN AC OVERLAY
**WOOD ST	8 ST	13 ST	2237	003	1,971	36	70,554	C	AC/AC	WEOAKL - West Oakland	32	2	100	\$770,733	5,544	THIN AC OVERLAY
**MOUNTAIN BV	GOLF LINKS RD	SEQUOYAH RD	2293	001	2,806	33	90,838	C	AC	EAOAHI - East Oakland Hills	26	0	100	\$992,316	5,544	THIN AC OVERLAY
**MOUNTAIN BV	SEQUOYAH RD	FONTAINE CT	2293	002	3,430	46	159,613	C	AC/AC	EAOAHI - East Oakland Hills	33	0	100	\$1,743,615	5,544	THIN AC OVERLAY
**MOUNTAIN BV	FONTAINE CT	KELLER AV	2293	003	1,502	36	52,447	C	AC/AC	EAOAHI - East Oakland Hills	31	0	100	\$572,932	5,544	THIN AC OVERLAY
**GOLF LINKS RD	FONTAINE ST	ECG	2297	002	385	27	6,466	A	AC/AC	EAOAHI - East Oakland Hills	77	65	100	\$5,435	72,779	THIN AC OVERLAY
**GOLF LINKS RD	ECG	ENCINA WAY	2297	003	2,960	24	72,995	A	AC/AC	EAOAHI - East Oakland Hills	76	64	100	\$61,347	75,451	THIN AC OVERLAY
**GOLF LINKS RD	ENCINA WAY	98 AV	2297	004	119	26	3,058	A	AC/AC	EAOAHI - East Oakland Hills	74	60	100	\$2,570	80,159	THIN AC OVERLAY
**SONOMA WAY	14 AV	16 AV	2303	001	360	16	4,064	R	AC	EALAFR - Eastlake/Fruitvale	27	4	100	\$29,368	7,269	THIN AC OVERLAY
**E 17 ST	15 AV	16 AV	2311	001	371	44	13,200	R	AC	EALAFR - Eastlake/Fruitvale	22	0	100	\$155,291	4,465	THIN AC OVERLAY

** - Treatment from Project Selection

Scenarios - Sections Selected for Treatment

Interest: 3.00%

Inflation: 3.00%

Printed: 04/24/2019

Scenario: 8-Year Work Plan

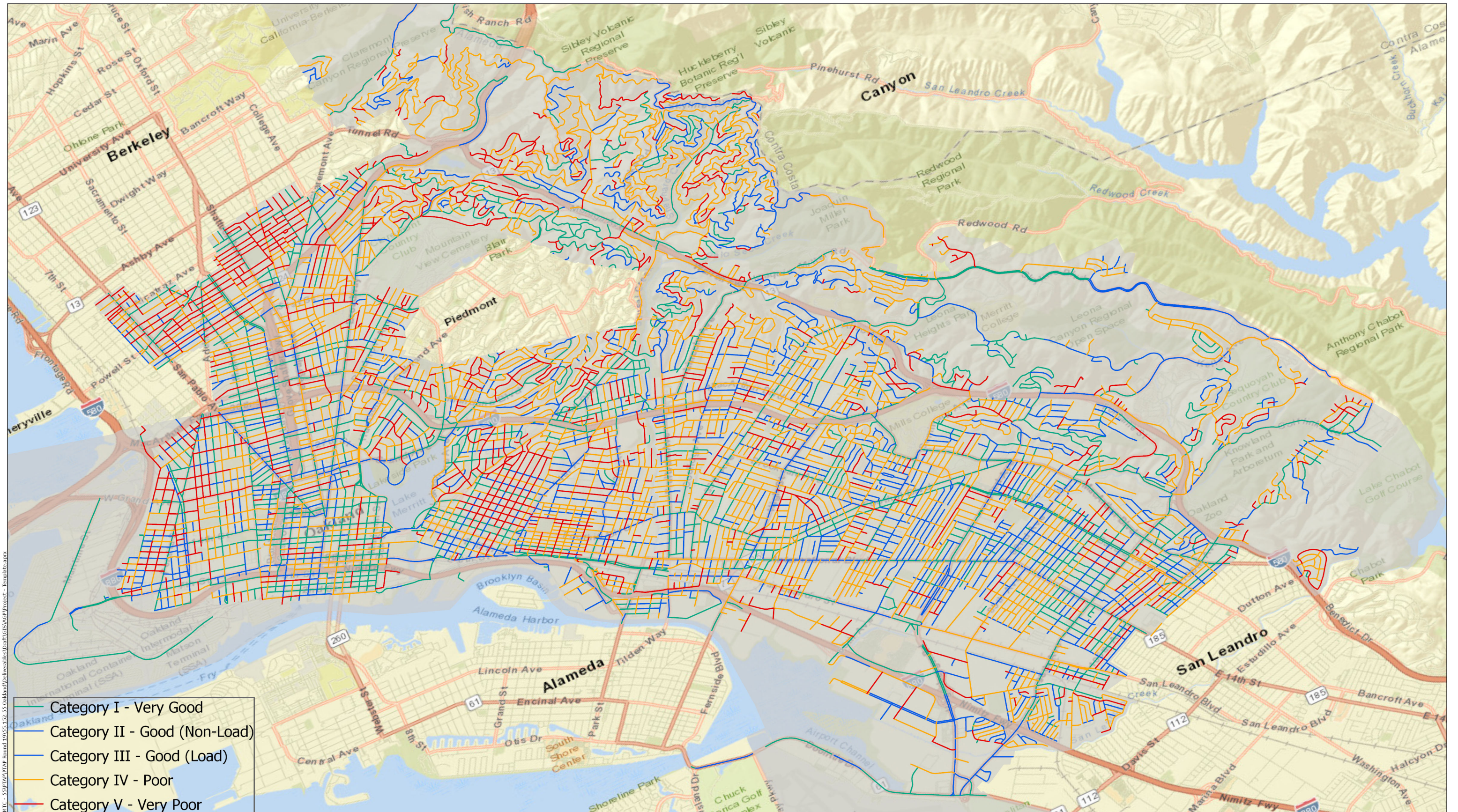
Year: 2026

Street Name	Begin Location	End Location	Street ID	Section ID	Length	Width	Area	FC	Surf Type	Area ID	Current PCI	Treatment		Cost	Rating	Treatment			
												PCI Before	PCI After						
**PENNIMAN CT	SOUTH END	NORTH END	PNMACT	100	650	17	11,050	R	AC	EALAFR - Eastlake/Fruitvale	23	0	100	\$129,997	4,465	THIN AC OVERLAY			
											Treatment Total		\$43,501,053						
										Year 2027 Area Total		9,072,994	Year 2027 Total		\$43,501,053				

APPENDIX E

PCI GIS Maps

**PCI GIS Map
Current Pavement Condition
(2018)**



- Category I - Very Good
- Category II - Good (Non-Load)
- Category III - Good (Load)
- Category IV - Poor
- Category V - Very Poor

NCE

SOURCE
Bing Aerial Basemap

P TAP-19
Current Pavement Condition

JOB NUMBER
55.152.55

DRAWN
smisaghi

DATE
4/24/2019

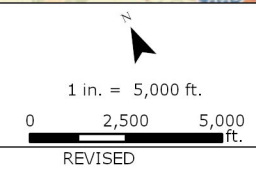
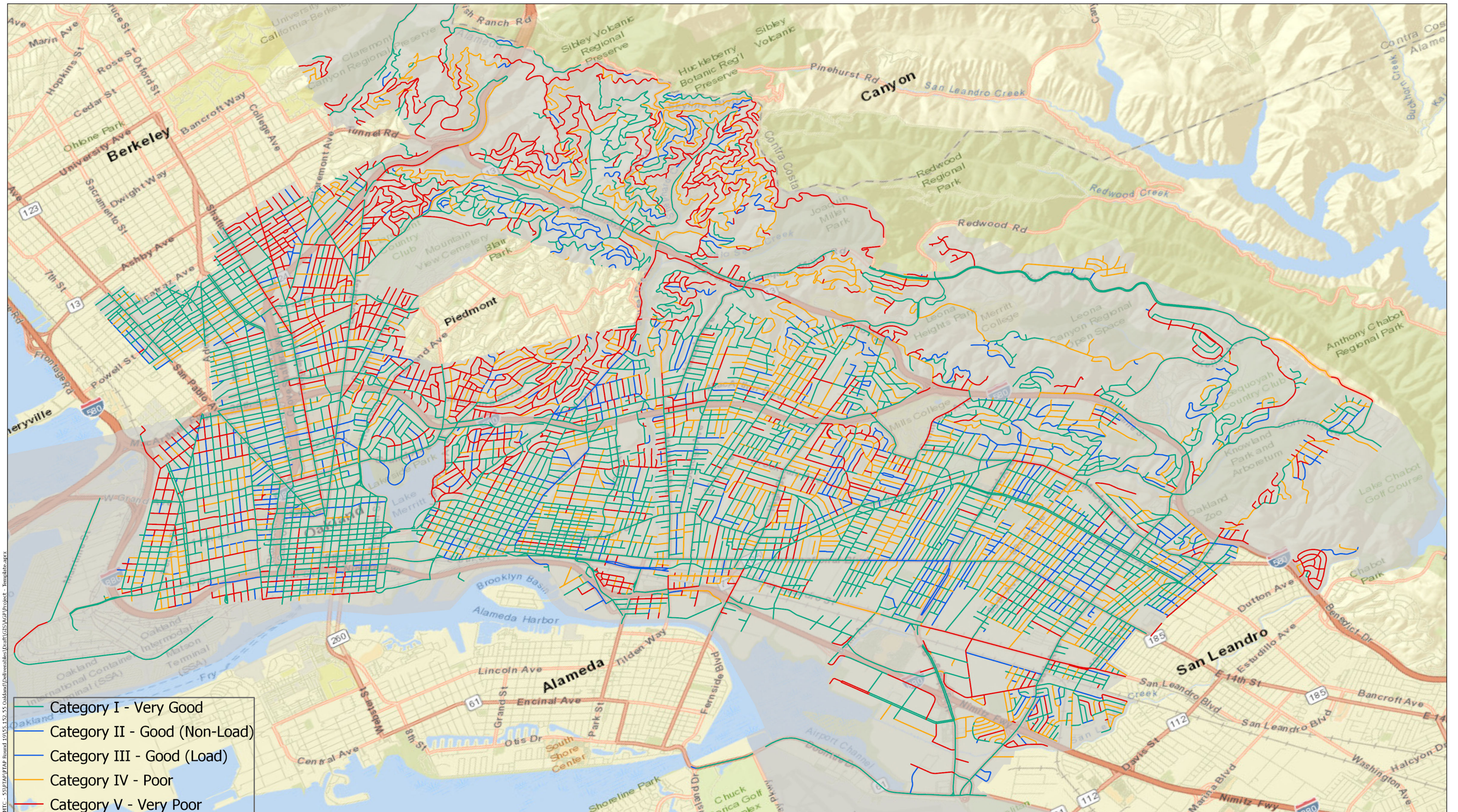


FIGURE
1
APPROVED
my

Document Path: P:\Active Projects\MTC - 551\TAP-19\Map Round 19\55.152.55\alameda\Theoretical\Draft\GIS\Map Project - Template.aprx

**PCI GIS Map
Projected Pavement Condition
(2026)**



- Category I - Very Good
- Category II - Good (Non-Load)
- Category III - Good (Load)
- Category IV - Poor
- Category V - Very Poor

NCE

SOURCE
Bing Aerial Basemap

P TAP-19
2026 Projected PCI Map (8-Year Work Plan)

JOB NUMBER: 55.152.55 DRAWN: smisaghi DATE: 4/24/2019

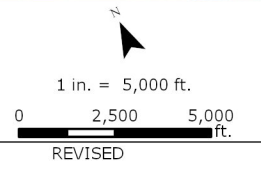


FIGURE
2
APPROVED
my

Document Path: P:\Active Projects\MTC - 551\TAP\IPAP Round 1\055.152.55\alameda\Theoretical\Draft\GIS\Map Project - Template.aprx